

Anexo M

Registro de Permiso de Tercero

SERVICIOS COMUNIDAD DE PEINE:

Junto con saludarlos cordialmente, SOLICITAMOS A VOSOTROS LAS LLAVES DE ACCESO AL SECTOR DE LAS LABUNAS SALADA, SALADITA e INTERNA, CON EL OBJETIVO DE REALIZAR MONITOREO MENSUAL DE AFORES, MODULÓN DE NIVEL Y PERFILES.

EN ESTA OPORTUNIDAD, LOS PROFESIONALES DE CORMIN REALIZARÁN UN TRABAJO DE OBSERVACIÓN PARA ESTABLECER EN QUE ETAPA DE LA ACTIVIDAD REPRODUCTIVA DE LOS PULMONES SE ENCUENTRAN

ADemás se accederá a los puntos de MONITOREO DE LA ZONA SUR-ESTE

ESTA ACTIVIDAD SE DESARROLLARÁ ENTRE LOS DÍAS 14 AL 17 DE ENERO.

LA PERSONA A CARGO SERÁ EL SEÑOR PABLO GONZÁLEZ DE LA EMPRESA SGA

SIN OTRO PARTICULAR



[Handwritten signature]
Pablo Barrios
Jefe Relaciones Comunitarias



Señores Comunidad de Peñol


Junto con saludos cordiales, solicitamos a ustedes los niveles de acceso al sector de las lagunas Salada, Saladita, Tartarosa; con el objetivo de realizar el monitoreo mensual de efluentes, medición de niveles, perfiles y avertas.

En esta oportunidad los profesionales de ~~CEA~~ realizarán un trabajo de observación para establecer en que etapas de la actividad reproductiva de las plumas se encuentran.

Esta actividad se desarrollará entre los días 8 al 10 de febrero.

Las personas a cargo serán el señor Gary Macanilla y Guillermo Espinoza de la empresa SIA.

Sin otro particular



Paulette San Martín T.
Supervisor de Medio Ambiente
Rockwood Lithium Ltda.

Paulette San Martín T.
Sup. Medio Ambiente

SEÑORES COMUNIDAD DE PEINE:

Junto con saludarlos cordialmente, solicitamos a ustedes, los líderes de acceso al sector de los lomas de Salada, Saladita e Interoceánica con el objetivo de realizar miembros de evaporación, mesa, apuros y perfilajes.

En esta oportunidad profesoras de ORDEN realizarán un trabajo de observación para establecer en qué etapa de la actividad reproductiva se encuentran los animales.

Esta actividad se realizará el 15/03/17 de Marzo.



[Signature]
Sonia Cobos
Presidente Peine

Señor el señor
de la empresa




Estado de Atacama 29.03.17

43

Estimados Presidentes:

Junto con Saludos, solicito permiso para acceso a las lagunas Salado, Salasiti e Interna, para los días 29, 30 y 31 de marzo, En esta oportunidad ingresará la Empresa CEDREM, especialistas bióticos que desde Noviembre está haciendo seguimiento al comportamiento de los Flamencos en estas lagunas y que nos indican la etapa en que etapa de reproducción se encuentran y nos recomendarán ingreso o postergación del monitoreo. Este monitoreo no se realizó a principios de marzo por la contingencia de las lluvias.

Agradecemos como siempre su disponibilidad en esta actividad


Paulo Zamora
Life Relations Center
Rockwood Chile



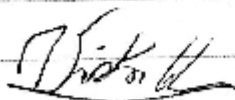
El equipo de monitoreo de SGA, junto con personal de SQM realizan la medición de las pozas:
 ES-08, ES-11, ES-05, ES-03, PN-19,
 PN-18, ES-01, ES-02, ES-04, ES-06, LM-25

El personal a cargo del monitoreo es:

Victor Grijalba, supervisor
 Wilson Nararvete, ayudante

El personal de SQM en terreno es:

Manuel Letelier



Victor Grijalba G.
 Supervisor SGA



Manuel Letelier
 SQM

Para efectos de comunicación y coordinación
 entre empresas.

SEÑORES COMUNITARIO DE PEINE:

Junto con saludarlos cordialmente,
SOLICITAMOS A USTEDES LAS LLAVES DE
ACCESO AL SECTOR DE LAS LAGUNAS SA-
LADA, SALADITA E INTERNO CON EL OBJE-
TIVO DE REALIZAR MONITOREO MENSAUAL
DE NIVELES. ADemás EN ESTA OPORTUNIDAD
SE REALIZARA MONITOREO FÍSICO

ESTA ACTIVIDAD SE REALIZARA LOS DIAS
7 Y 8 DE ABRIL.

LA PERSONA A CARGO DEL MONITOREO
SERÁ EL SEÑOR VÍCTOR GALZOLUA

SIN OTRO PARTICULAR



OSVALDO OSVALDO U.

JEFE DE RELACIONES COMUNITARIAS
ROCKWOOD LITIO LTD



Salar de Atacama 24 of 17

45

Señores Comunidad de Peñe,

Junto un saludo cordialmente,
 solicito tener a ustedes las llaves de
 acceso al sector de las lagunas Salada,
 Salada y e interna. con el objetivo de
 realizar monitoreo de niveles.

Esta actividad se realizara los días 25 y
 26 de Abril

La persona a cargo del monitoreo
 sera el señor Guillermo Espinoza.

Sin otro particular,

Paulette San Martin T.
 Supervisor de Medio Ambiente
 Rockwood Lithium Ltda.

Paulette San Martin
 Supervisor Medio Ambiente
 Rockwood Lithium Ltda.

ENTREGADO 23 ABR 2011

27 de abril
Entrega


04 05 17

06

El equipo de monitoreo de SGA, junto con personal de SQM, realizaron la medición de los pozos: ES-11, ES-08, ES-05, ES-03, PN-19, PN-18, ES-01, ES-02, ES-04, ES-07 y ES-06

Estos mismos puntos se midieron el día 18 de Abril de 2017

Alejandro Monoz
Supervisor SGA



Manuel Letelier
SQM

Para efectos de comunicación y coordinación entre empresas

Salvo de Afirmar 9 5 17

47

Señores Comunidad de Peme

Junto con saludos cordiales,
 Solicitamos a ustedes la llave de
 acceso al sector de los lagunas,
 Salada, Saladita e Interoceano, con el
 objetivo de realizar monitoreos hidro

Esta actividad se realizará los días
 10 y 11 de mayo.

La persona a cargo de la actividad
 es Alejandro Turiro

Sin otro particular,

ENTREGADO 09 MAY 2017

Llaves Lagunas
Llaves

Paralelo San Ramón
Sup. Medio Ambiente
Rockwood Ltda

RECIBIDO 11 MAY 2017
Llaves

Acta Monitoreo SQM

18 5 17

07

El equipo de monitoreo de SGA, junto con personal de SQM realizan las medidas de los pozos:

ES-08, ES-11, ES-05, ES-03, LM-15, PN-19,
PN-18, ES-01, ES-02, ES-04, ES-07 y
ES-06.

Estos mismos puntos se midieron el 4 de mayo de 2017.

Victor Grijalba G.
Supervisor SGA
Victor

Jorge Orrego C
monitor
JOS

Para efectos de comunicación y coordinación entre empresas.

Salas de Atacama 23 05 17

Señores Comunidad de Peine:

Junto con saludarlos cordialmente, solicitamos a ustedes las llaves de acceso al sector de lagunas Salada, Salada e Interna; con el objetivo de realizar muestreos hídricos.

Esta actividad se realizará los días 23 y 24 de mayo.

La persona a cargo de la actividad es Víctor Grisalba.

Sin otro particular,

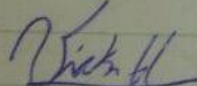
Paulette San Martín T.
Supervisor de Medio Ambiente
Rockwood Lithium Ltda.


Paulette San Martín
Sup. Medio Amb. este
Rockwood L. Ltda.

El equipo de monitoreo de SGA, en conjunto con personal de Midrotab (ETFA), realizó el monitoreo químico en el sector de las lagunas Chaxas, Barros Negros y Aguas de Quetana, con la autorización y compañía de personal de CONAF.

Los puntos medidos fueron:

LM-12 (Chaxas), LM-15, LM-11 (Barros Negros), LM-13 y LM-14 (Aguas de Quetana).


Víctor Gujalba
Supervisor SGA


Alejandro Cruz
Grandeparque
Conaf

Para efectos de comunicación.

Salar de Atacama, 29 de mayo de 2017
RIPS 048/2017

Señor
Jorge Cruz Fabián
Presidente
Comunidad Atacameña de Camar
Presente

Ref. Autorización monitoreo trimestral

Estimado Presidente,

Junto con saludarlo cordialmente, el motivo de la presente es para solicitar a través de su intermedio, autorización a su Comunidad, para realizar nuestro monitoreo trimestral de calidad química en la vertiente de la quebrada de Camar.

Tal como se expresa, este monitoreo se realiza cada tres meses y tiene por objetivo dar cumplimiento a nuestra Resolución de Calificación Ambiental n°21 de 2016, en la que la autoridad ambiental nos exige contar con esta muestra.

Sin embargo, más allá del compromiso legal, disponemos desde ya el resultado del monitoreo a su Comunidad, asimismo, podemos explicar con mayor detenimiento el objetivo del monitoreo y lo importante que es para conocer cómo se comporta el Salar de Atacama.

Quedamos disponibles para lo que estime conveniente,

Sin otro particular le saluda,

No se sube hasta que la empresa presente un informe a la asamblea



PBV/pbv
c.c.: JPA/HCE/Arch. Relac. Comunitarias/PSM.



Paulo Barraza Varos
Jefe de Relaciones Comunitarias
Albemarle



SALAR DE ATACAMA 15 16 17

49

SEÑORES, Comunidad de Peine

Junto con saludarlos cordialmente, solicitamos a ustedes las claves de acceso al sector de las lagunas Saladas, Saladita e Infelna, con el objetivo de realizar el monitoreo mensual de afloras, medición de niveles y perfiles. Asimismo, en esta oportunidad se realizará el monitoreo de evapotranspiración por vapores.

Además se accederá a los puntos del sur-este y a la vertiente Peine.

Los días de esta actividad serán 15, 16 y 17 de junio. Las personas a cargo serán los señores Pablo González y Cristian Araya de la empresa SGA.

ENTREGADO 15 JUN 2017
Luzes la suma

AGRADECEMOS DEDE YA SU APOYO -

RECEPCION
19.06.2017
Luzes la suma
J.P.



PAULO BARRALVALDES

JEF. DE RELACIONES COMUNITARIAS


R.L. BISMARCK

Acta Reunión COHAF [19] [06] [17]

02

- Para efectos de Comunicación se deja sugerido de que se han monitoreado los puntos EVT-06, EVT-07 y EVT-08, pertenecientes a la red de monitores de exposición - suspensión de la compañía ALSEMARLE. Este monitoreo es realizado los días 19 y 20 de junio de 2017.

Cosme Araya P.
Supervisor de Terreno
M.A.


Carlos J. Araya
13423567-0

Acta monitoreo CONAF 20 6 12

03

El equipo de monitoreo de SGA ingresó al sector de las lagunas de Chacu, Banda Nueva y Quelena en compañía de un guardaparques de CONAF

Los puntos medidos fueron LM-11, LM-12, LM-13, LM-14 y LM-15

Pablo González

SGA



Carlos H. Ochoa V.

Guardaparques

RNLF



Acta Monitoreo EVT-SQR 21 06 17

02

Entre los días 21 y 22 del mes de junio el equipo de Monitoreo EVT de ABERADEC se encuentra realizando mediciones en los puntos EVT-09, EVT-10, EVT-11, EVT-12, desde las 09:00 a las 17:30.

Atmósfera del presente se deja constancia

Cristián Araya Parleco
S. G. AP
C.A.P. -

Jorge Alvarez R
Cuentas Administrativas
S.A.M.

22 06 12

03

El día de hoy se ingresó al sector de SQM para la medición de niveles piezométricos. Los puntos en los que se realizó la medición son:

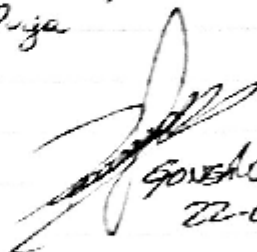
ES-01, ES-02, ES-03, ES-04, ES-05, ES-06, ES-07, ES-08, ES-11, PN-18 y PN-19

Personal SGA:

Pablo González, supervisor
Gary Marsilla, ayudante.

El personal de SGA que nos acompañó durante los trabajos fue Gonzalo Pujá


Pablo González


Gonzalo Pujá
22-06-12.

SEÑORES COMUNIDAD LOS PEÑAS

Junto con saludos, cordialmente,
solicitamos a ustedes las llaves de
acceso al sector de las lagunas
Salada, Saladita - Interocha con
el espíritu de realizar monitoreos
de niveles.

Esta actividad se realizará el día
29 de JUNIO y contará a cargo
del señor Víctor Galzaroni.

Atentamente
SUA-F.I.E.

En otro particular, la señora
Cardinal Magaña

RECIBIDO 29 JUN 2017

Rockwood
Cilium
Planta Salas de Atacama

Pablo Barata

JEFE DE RELACIONES COMUNITARIAS
ALBEMARLE

6/7/17

El día jueves 6 de julio de 2017, se visitaron y midieron niveles de los puntos ES-11, ES-08, ES-05, ES-03, PN-19, PN-18, ES-05, ES-02, ES-04, ES-07 y ES-06, en sector de SGM.

El personal de SGA, compuesto por Victor Guajalba y Yerko Peralta, fue acompañado por personal de SGM.

Para efectos de comunicación entre empresas.

Victor Guajalba
Supervisor SGA

Marco Vercillo Coto
Monitor SGM

Acta Reunión SQM 18 07 17

08


El equipo de Mantenimiento de SGA junto a personal de SQM realiza la medida de los pozos:

ES-08, ES-11, ES-05, ES-03
PV-19, PV-18, ES-01, ES-02
ES-04, ES-07 y ES-06

Alejandro Muñoz
Supervisor SGA



Cristian Tapia
Mantenimiento SQM




Acta Monitoreo Conaf 19 07 17

04

El equipo de monitoreo de SGA ingreso al parque Nacional Los Flamencos acompañado de personal de COVAF para realizar el monitoreo de los puntos: LM-11, LM-12, LM-13, LM-14 y LM-15

Alejandro Muró
Supervisor SGA




Carlos Ochoa
Gerente Parqueos Conaf
RNL F.



Salár de Atacama, 25 de julio de 2017

Señores
Comunidad Atacameña de Peine
Presente

Ref. Autorización monitoreo mensual

Junto con saludarlo cordialmente, el motivo de la presente es para solicitar autorización y llaves para ingresar al sector de las lagunas Salada, Saladita e Interna, con el objetivo de realizar el monitoreo de niveles y afloros correspondiente al mes de julio.

Esta actividad se realizará el día 26 de julio y estará a cargo del señor Pablo González, de la empresa SGA.

Como siempre agradecemos su disponibilidad,

Sin otro particular le saluda,


Patricia Barón Vial
Jefe de Relaciones Comunitarias
Albemarle



PBV/pbv
c.c.: JPA/HCE/Arch. Relac. Comunitarias/PSM.

ENTREGADO 25 JUL 2017
Huesos *[Signature]*

RECIBIDO 27 JUL 2017
Huesos *[Signature]*

Planta Química La Negra - Pampa Blanca Norte Km. 1 DET. Caspita - Antofagasta.
Fono (56 51) 235 1000 - (56 51) 235 1012 Fax (56 51) 235 1099
Planta Salár de Atacama - Salár de Atacama Slt. - Cerro El Indio - Antofagasta.
Fono (56 51) 234 1000
Oficina Santiago - Hidrocarbones 3142 of. 202 - Las Condes - Santiago
Fono (56 51) 235 1008

El equipo de monitoreo de SGA, junto con personal de SQM realiza la medición de los pozos

ES-08, ES-11, ES-05, ES-03, PN-19, PN-18
ES-01, ES-02, ES-04, ES-07, ES-06

Pablo González
Supervisor SGA



Petruo González
Supervisor de Terreno SQM



Salar de Atacama, 3 de agosto de 2017
RLP5 51/2017

Señor
Jorge Cruz Fabián
Presidente
Comunidad Atacameña de Camar
Presente
Ref: Monitoreo Trimestral Evapotranspiración

Estimado Presidente,

Junto con saludarlo cordialmente, el motivo de la presente es para solicitar a través de su intermedio, autorización a su Comunidad, para realizar nuestro monitoreo trimestral de calidad química en la vertiente de la quebrada de Camar.

Tal como se expresa, este monitoreo se realiza cada tres meses y tiene por objetivo dar cumplimiento a nuestra Resolución de Calificación Ambiental N° 21 de 2016, en la que la autoridad ambiental nos exige contar con una muestra.

Sin embargo, más allá del compromiso legal, disponemos desde ya el resultado del monitoreo a su Comunidad, asimismo, podemos explicar con mayor detenimiento el objetivo del monitoreo y lo importante que es para conocer cómo se comporta el Salar de Atacama.

Quedamos disponibles para lo que estime conveniente,

Sin otro particular,



Juan Pablo Ajmisen C.
Jefe de Cumplimiento Global y Responsabilidad Corporativa
Albemarle

JPA/jpa
c.c.: arch RRCC/ADM/Sup. Medio Ambiente ALB

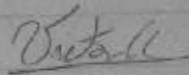
En octubre se aprueba y permite acceso





El equipo de monitoreo de SGA, junto con personal de SQM, realizó la medición de niveles de los siguientes pozos:

- ES-08, ES-11, ES-05, ES-03, PN-19, PN-18,
- ES-01, ES-02, ES-04, ES-07, ES-06

Para efecto de comunicación entre empresas


Supervisor de Tercero
SGA


Patricia González Wittig
SQM



Salar de Atacama, 17 de agosto de 2017


Señores
Comunidad Atacameña de Peine
Presente

Junto con saludarlos cordialmente, solicitamos a ustedes las llaves de acceso al sector de las lagunas Salada, Saladita e Interna con el objetivo de realizar el monitoreo mensual de niveles y monitoreo de superficie lagunar.

Esta actividad se realizará los días 24, 25 y 26 de agosto; y estará a cargo del señor Alejandro Muñoz de la empresa SGA.

Sin otro particular,

Paulo Barraza Varos
Jefe de Relaciones Comunitarias
Albemarle



PBV/pbv
c.c. PSM/Comunidad de Peine/Archivo Relaciones Comunitarias

ENTREGADO 24 AGO 2017

RECIBIDO 28 AGO 2017

23 08 17

05

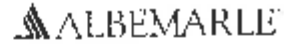
Hoy 23-08-17 se ingresó a
Chaxe, berrnes Nogros y Aguas
de Quelanc Para monitorear los
puntos LM-11, LM-12, LM-13, LM-14
y LM-15 y Monitoreo Biotico

Alejandro Muñoz
Supervisor SGA



Carlos Ochoa
Guatemala
RNLF






Salar de Atacama, 01 de septiembre de 2017

Señores
Comunidad Atacameña de Peñe
Presente

Junto con saludarlos cordialmente, se icitamos a ustedes las llaves de acceso al sector de las lagunas Salada, Saladita e Interna con el objetivo de realizar el monitoreo mensual de niveles y monitoreo de superficie lagunar.

Esta actividad se realizará los días 07, 08 y 09 de septiembre; y estará a cargo de los señores Cristian Araya y Rodrigo Osorio de la empresa SGA.

Sin otro particular,



Juan Pablo Armisen C

Jefe de Cumplimiento Global y Responsabilidad Corporativa
Albemarle

IFAL/20
C.A. PEFAL/Comunidad de Peñe/Verbo Relaciones Comunitarias



04-09-2017
Sergio Castillo Vera

- Se envía a cambio de prueba a
Sergio Castillo via email
(ver email adjunto).

~~RECIBIDO 14 ABR 2017~~
RECIBIDO 14 SEP 2017




Cambio fechas monitoreos Salada, Saladita e Interna.

Juan Armisen to: Comunidad Atacameña de Peine
Cc: Paulette Sanmartin

06-09-2017 10:55

Estimado Presidente.

Junto con saludarlo y esperando esté muy bien, le comento que las fechas informadas en la carta adjunta, respecto a los monitoreos a realizarse en Salada, Saladita e Interna, fueron señaladas de manera errónea, por lo que le solicito considerar las fechas correctas, a saber: 13, 14, 15 y 27 de septiembre.

Solicitamos contar con su aprobación por este medio.

De antemano muchas gracias.



Carta Solicitud Septiembre.pdf

Juan Pablo Armisen C. |  ALBEMARLE | Jefe de Cumplimiento Global y Responsabilidad Corporativa | Isidora Goyenechea 3162, of. 202, Las Condes, Santiago, Chile | ☎: +56 55 235 1265 | 📠: +56 9 44743760 | 🌐: www.albemarleltio.cl
juan.armisen@albemarle.com

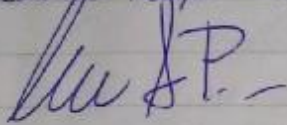
RECIBIDO 28 SEP 2017
WAVES *Paulette Sanmartin*

MONITOREO AREA SQM 08 09 17


11

Entre los días 07 y 08 del mes de septiembre se realizó el monitoreo en el sector de SQM, se monitorearon los puntos de Evaporación EVT-09, EVT-10, EVT-11, EVT-12 y los puntos asociados de Plan de Seguimiento Ambiental PSA.

Cristián Araya Pacheco




Manuel Felipe Lillo



El equipo de monitores de SGA ingresa a Chaxa, Barros Negros y Aguas de Budana para monitorear los puntos LM-11, LM-12, LM-13, LM-14 y LM-15, EVT-06, EVT-07 y EVT-08

~~Rodrigo~~
Rodrigo Orozco
Supervisor SGA

Carlos Ochoa V


RNLF 1000000

Monitoreo Área SQM 21 9 17

12

El equipo de monitoreo de SGA, junto con personal de SQM realizan las mediciones de los pozos:

ES-11, ES-08, ES-05, ES-03, PN-19, PN-18,
ES-01, ES-02, ES-04, ES-07 y ES-06

Victor Grijalba
Supervisor SGA
Unifab

Guillermo Martínez
Supervisor de Operaciones
Unifab

Para efectos de comunicación entre empresas.

Monitoreo Area SGM 06 10 17

13


El equipo de monitoreo de SGA, acompañado por personal de SGM realiza las mediciones de profundidad de agua en los siguientes pozos.

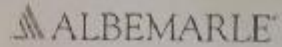
ES-11, ES-08, ES-05, ES-03, PN-19, PN-18
ES-01, ES-02, ES-04, ES-06, ES-07
~~ES-09~~, ~~ES-10~~

Supervisor SGA
Pablo González



Manuel Pérez





Salar de Atacama, 6 de octubre de 2017

Señor
Sergio Cúbillos Verasay
Comunidad Atacameña de Peine
Presente
Re: Informa Monitoreos Octubre

Junto con saludos cordiales, solicitamos a ustedes las llaves de acceso al sector de las lagunas Salada, Saladita e Interna con el objetivo de realizar actividades de monitoreo mensual de perfiles y niveles en el sector de los pozos del Sur-Este y de la vertiente de Peine.

Específicamente se ejecutarán labores en las siguientes fechas:

- **Miércoles 11 de octubre.**
- Sábado 21 al lunes 23 de octubre.

RECIBIDO 12 OCT 2017

Además, se desarrollará monitoreo de flamencos con drones en los sectores La Punta y La Brava a cargo del Centro de Ecología Aplicada los días:

- Sábado 14 y domingo 15 de octubre.
- Jueves 26 al domingo 29 de octubre.


Sin otro particular, se despide atentamente.


Juan Pablo Arriarán C
Jefe de Cumplimiento Global y Responsabilidad Corporativa
Albemarle

ITA/gja
c.c. Cona/Comunidad de Toconar/arch BRCC ALB/Sus. Medio Ambiente ALB

Redwood Liro Ltda.
Punta Quenta La Negra - Paromercado Norte Km. 1,501 - Casilla 4 - Antofagasta.
Fono (56 55) 235 1000 - (56 55) 235 1013. Fax (56 55) 235 1000
Punta Salar de Atacama - Salar de Atacama SM - Casilla 8390 - Antofagasta.
Fono (56 55) 234 1500
Oficina Santiago - Avenida Guyrechea 3160 of. 202, Las Condes - Santiago
Fono (56 55) 235 1900

El equipo de monitores SGA, junto con personal SQM, realizaron medición de niveles en los pozos:
ES-01, ES-02, ES-03, ES-04, ES-05, ES-06,
ES-07, ES-08, ES-11, PN-18 y PN-19

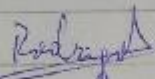

Rodrigo Chorio
Supervisor SGA


Jorge Orago
Monitor SQM

Para efectos de comunicación entre empresas.

El equipo de monitoreo de SGA ingresó a Chaxa, Barron Negro, y Aguas de Quelana para monitorear los puntos LM-12, LM-13, LM-14 y LM-15.

LM-11 no se accedió por fallas en modificación.


Rodrigo Osorio
Supervisor SGA


Alejandro Cruz
Supervisor SGA

Salar de Atacama, 03 de noviembre de 2017

Señor
Sergio Cubillos Verasay
Comunidad Atacameña de Peine
Presente
Ref: Informa Monitoreos Noviembre


Junto con saludarlo cordialmente, informamos a Usted que durante el mes de noviembre realizaremos monitoreos hídricos en las lagunas Salada, Saladita e interna, en la vertiente Peine y en los pozos del sudeste, por lo que solicitamos a usted pueda facilitarnos las llaves de acceso a dichos sectores con el objetivo de realizar las actividades de monitoreo planificadas.


Estas actividades se efectuarán los días:

- Martes 14 de noviembre.
- Miércoles 15 de noviembre.
- Jueves 16 de noviembre.

La Empresa encargada de efectuar las actividades de muestreo es ETFA, la que será acompañada en todo momento por profesionales de Albemarle.

Sin otro particular y muy agradecido por sus gestiones, se despide atentamente.


Juan Pablo Arriksen C
Jefe de Cumplimiento Global y Responsabilidad Corporativa
Albemarle


Sergio Cubillos V.
03-11-2017

JPA/jpa

c.c.: Comunidad de Peine/arch RRCC ALB/Sup. Medio Ambiente ALB

Redwood Lifo Ltda
Planta Química La Negra - Panamericana Norte Km. 1.257 - Casilla 11 - Antofagasta.
Fono (56 55) 235 1000 - (56 55) 235 1013. Fax (56 55) 235 1099
Planta Salar de Atacama - Salar de Atacama S/N - Casilla 8300 - Antofagasta.
Fono (56 55) 234 1500
Oficina Santiago - Ildara Goyenechea 3162 of. 202, Las Condes - Santiago
Fono (56 21) 235 1008

Acta Monitoreo Sector SQM 9 | 11 | 17

15

El equipo de monitoreo de SGA, acompañado de personal de SQM, realiza mediciones de niveles de agua en los siguientes pozos:


ES-11, ES-08, ES-05, ES-03, PN-19, PN-18,
ES-01, ES-02, ES-04, ES-06, ES-07.

Supervisor SGA
Victor Grijalba
[Signature]

Monitor SQM
Mario Valencia
[Signature]

El equipo de monitoreo de SGA, en conjunto con personal de la ETFA Hidrolab, realizó el monitoreo químico y de niveles en el sector de las lagunas Chaxas, Barros Negros y Aguas de Quelana, con la autorización y compañía de personal de CONAF.

Los puntos medidos fueron el LM-11, LM-12, LM-13, LM-14 y LM-15.



Victor Gualto G.
Supervisor SGA

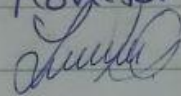
Alejandro Cruz


23 11 17

16

El equipo de monitoreo de SGA,
junto con personal de SQM,
realizó el monitoreo de los pozos
ES-11, ES-08, ES-05, ES-03, PU-19
PU-18, ES-01, ES-02, ES-04, ES-07
y ES-06

Alejandro Monzó
Supervisor SGA


Iván Araya
Monitor SQM


Para efectos de comunicación entre
empresas

Salar de Atacama, 28 de noviembre de 2017

Señor
Sergio Cubillos Verasay
Presidente
Comunidad Atacameña de Peine
Ref: Monitoreo Sectores Pozos Sudeste, Lagunas y Vertientes


De nuestra consideración,

Por medio de la presente comunico a usted que en el marco de los Compromisos Voluntarios adquiridos en la RCA 021/2016 la Compañía debe realizar los monitoreos correspondientes al mes de Noviembre del presente año. En específico, las actividades contempladas son:

- 29 de Nov., Sectores de Pozos del Sudeste, Lagunas y Vertiente de Peine.

En caso que algún miembros de la Comunidad quisiera participar de las actividades de monitoreo por favor comunicarlo y realizaremos las gestiones para incluirlo(a) en la jornada.

Sin otro particular, se despide atentamente.



Cristóbal Pavez Salazar
Coordinador de Relaciones Comunitarias Salar
Albemarle

CPS/cps
c.c.: arch RRCC/ADM

07 12 2017

17

El equipo de monitoreo de SGA, realizó junto con personal de SQM, el monitoreo de los pozos ES-01, ES-02, ES-03, ES-04, ES-05, ES-06, ES-07, ES-08, ES-11, PN-18 y PN-19.

Rodrigo Orozco
Supervisor SGA
Rodrigo

Carla Valenzuela
Op. (K. S. J.)
[Signature]

Para efectos de comunicación entre empresas.



Salar de Atacama, 12 de diciembre de 2017

Señor
Sergio Cubillos Verasay
Presidente
Comunidad Atacameña de Peine
Ref: Monitoreo Sectores Pozos Sudeste, Lagunas y Vertientes

De nuestra consideración,

Por medio de la presente comunico a usted que en el marco de los Monitoreos Hídricos correspondientes al mes de Diciembre del presente año, se realizarán actividades de medición en materia de Evaporación, Niveles y Aforos. En específico, las actividades contempladas son:

- 14 de Dic., Sectores de Pozos del Sudeste, Lagunas y Vertiente de Peine.

En caso que algún miembros de la Comunidad quisiera participar de las actividades de monitoreo por favor comunicarlo y realizaremos las gestiones para incluirlo(a) en la jornada.

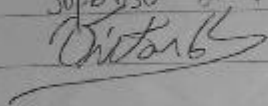
Sin otro particular, se despide atentamente.


Cristóbal Pavez Salazar
Coordinador de Relaciones Comunitarias Salar
Albemarle

CPS/cps
c.c.: arch RRCC/ADM

El equipo de monitoreo de SGA realizó mediciones de nivel en los puntos: ES-01, ES-02, ES-03, ES-04, ES-05, ES-06, ES-07, ES-08, ES-11, PN-18 y PN-19, en conjunto con personal de SQM. Además, los días 18 y 19 de diciembre del presente, se realizarán mediciones de escape transpiración en los puntos: EVT-09, EVT-10, EVT-11 y EVT-12.

Para efecto de comunicación entre empresas:

Victor Galba
Supervisor SGA


Jorge Anaya
monitoreo


El equipo de monitores de niveles de SGA, el 20 de diciembre del presente, hizo ingreso a las lagunas Chaxas, Barros Negros y Aguas de Quilana, para medir nivel de agua en las puntas LM-11, LM-12, LM-13, LM-14 y LM-15.

Además, el equipo de evapotranspiración, los días 20 y 21 de diciembre, realizaron mediciones de evaporación en los puntos EVT-07, EVT-08 y EVT-09, en el sector de la laguna Chaxas.

El punto LM-11 no se midió debido a la presencia de una colonia de flamencos.

Victor

Victor Grimalba Góñez
Supervisor SGA

Alejandro
Supervisor SGA
Alejandro