

Anexo L

Registro de Permiso de Terceros

Enero 2019

San Antonio de Camar, 10 de Diciembre del 2018.

N°045/2018

Sr.

Cristóbal Pavez Salazar

Coordinador Relaciones Comunitarias Salar

Albemarle

Presente.

REF: Resp. Monitoreos Ambientales diciembre 2018

De nuestra consideración:

Junto con saludar, por medio de la presente y a nombre de la Comunidad Indígena Atacameña de Camar manifestamos nuestro disentimiento con el Programa de campañas de monitoreo ambiental que vuestra compañía ha informado, en el marco de los compromisos que ha adquirido en su RCA 21/2016.

La Comunidad recuerda a la Compañía, que se encuentra en proceso de firma de un Protocolo de diligencia debida Camar — Albemarle, el que precisamente, busca establecer un marco de relacionamiento entre ambas partes, generando garantías mínimas para instancias como las que hoy disentimos, que impliquen precisamente el acceso, uso de caminos y monitoteos.

Por este motivo, es que se solicita supeditar los monitoreos del día Martes 11 de Diciembre de Medición de niveles limnimétricos en el sistema de aguas de Quelana y el de jueves 20 de Diciembre que tomará puntos de validación de superficie de lagunas en el sistema de agua de Quelana. a la suscripción del mencionado Protocolo de diligencia debida, y que en dicho marco de relacionamiento, puedan llevarse a cabo tales monitoreos, en conjunto con la participación de la Comunidad.

Sin otro particular,

- Archivo


Héctor Cruz Castro

Presidente

Comunidad Indígena de Camar





Albemarle Limitada
Avenida Héctor Gómez Cobo 975, lote 4
Antofagasta, Chile

Teléfono: 56-55-2351013
www.albemarlelitio.cl

Antofagasta, 24 de Diciembre de 2018

Mat.: Plan de Seguimiento Ambiental. Variables hídricas y bióticas, Res. Exenta N° 21/2016 (RCA).

Ref.: Solicitud de ingreso a Reserva Nacional Los Flamencos y acompañamiento por parte de personal CONAF durante las actividades a realizar en Enero y Marzo de 2019.

Director
Cristian Salas
CONAF
Oficina Regional
Avenida Argentina 2510
ANTOFAGASTA

Estimado Director,

Por medio de la presente, en cumplimiento de lo establecido en el Considerando N° 7 de la RCA N°21/2016, y específicamente en relación a lo referido a las actividades de:

- ✓ Monitoreo de niveles freáticos y limnimétricos; calidad química del agua y evapotranspiración (usando la metodología de los Domos y control mensual del estado de los lisímetros LS-03 y LS-04; así como la descarga trimestral de la información de los sensores instalados) (Componente Hidrogeológica e Hidrológica)
- ✓ Monitoreo de las componentes bióticas post-luvia (Verano de 2019), referente a las actividades de: Realización de transectas de flora azonal; Puntos de validación COT (Vegetación)

Solicito a usted nos autorice el ingreso a la Reserva Nacional Los Flamencos, acompañados por un guardaparques, entre los meses de Enero y Marzo de 2019 en las siguientes fechas:



Albemarle Limitada
Avenida Héctor Gómez Cobo 975, lote 4
Antofagasta, Chile

Teléfono: 56-55-2351013
www.albemarlelitio.cl

Actividades mes ENERO

- ✓ **Miércoles 09 de enero:** Ingresará personal de la Consultora SGA y la ETFA Hidrolab a realizar las tareas de Medición de niveles freáticos y limnimétricos; así como Calidad de agua en el Sistema Lagunar Soncor y Aguas de Quelana. Las actividades serán realizadas por: Guillermo Espinosa, supervisor de terreno, 1 ayudante y 2 especialistas de la EFTA, Teléfono: +56 9 6917 5105. Las actividades serán supervisadas por nuestro coordinador de Terreno Gary Mansilla, Teléfono: +56 9 3197 4661.

Luego de estas actividades, el coordinador de terreno Gary Mansilla realizará una revisión del funcionamiento de las estaciones hidrometeorológicas LS-03 y LS-04, instalados en el camino a Reserva de la Laguna Chaxa y Camino alternativo a Aguas de Quelana respectivamente.

Actividades mes FEBRERO

- ✓ **Lunes 10 de febrero:** Ingresará personal de la Consultora SGA S.A (Cristian Araya, Jefe de Terreno y 4 Ayudantes, Teléfono: +56 9 8397 0172); a realizar las tareas de: medición de Evapotranspiración con Domos y descarga de información de estaciones Hidrometeorológicas LS-03 y LS-04 en el Sistema de Soncor y Aguas de Quelana. Acompañados por nuestro coordinador de terreno: Gary Mansilla, Celular: +56 9 3197 4661
- ✓ **Martes 11 de febrero:** Ingresará personal de la Consultora SGA S.A (Cristian Araya, Jefe de Terreno y 4 Ayudantes, Teléfono: +56 9 8397 0172 y Guillermo Espinosa y 1 ayudante +56 9 89175105) a realizar las tareas de: medición de Evapotranspiración con Domos, descarga de información de estaciones Hidrometeorológicas LS-03 y LS-04 y medición de niveles freáticos y limnimétricos respectivamente en los Sistemas Aguas de Quelana y Soncor. Acompañados por nuestro coordinador de terreno: Gary Mansilla, Celular: +56 9 3197 4661.

Actividades mes MARZO

- ✓ **Domingo 10 de marzo:** Ingresará personal de la Consultora SGA S.A (Víctor Grijalba y 1 ayudante +56 9 89175105) a realizar las tareas de: medición de niveles freáticos y limnimétricos en los Sistemas Aguas de Quelana y Soncor.



Albemarle Limitada

Avenida Héctor Gómez Cobo 975, lote 4
Antofagasta, Chile

Teléfono: 56-55-2351013
www.albemarlelitio.cl

Acompañados por nuestro coordinador de terreno: Gary Mansilla, Celular: +56 9 3197 4661.

Luego de estas actividades, el coordinador de terreno Gary Mansilla realizará una revisión del funcionamiento de las estaciones hidrometeorológicas LS-03 y LS-04, instalados en el camino a Reserva de la Laguna Chaxa y Camino alternativo a Aguas de Quelana respectivamente.

- ✓ **Viernes 29 de marzo:** Ingresará personal de la Consultora CEDREM (David Avaca, Jefe de Terreno y 2 especialistas, Teléfono: +56 9 92408457 y María Paz Cárdenas, Especialista a Cargo de Grupos Flora y Vegetación y 4 especialistas, Teléfono: +56 9 83528275. a realizar las tareas de Realización de transectas de flora azonal y Puntos de validación COT (Vegetación en los Sistemas Aguas de Quelana y Soncor. Acompañados por nuestro coordinador de terreno: Víctor Ibacache, Celular: +56 9 3197 4661.

Cabe señalar que, como se ha realizado hasta la fecha, con respecto a las restricciones de acceso, nos acogeremos a lo indicado por el guardaparques que nos acompañará en terreno.

Por tanto, solicito a usted, recepcionar esta solicitud e indicar si hay disponibilidad para ingresar en las fechas enunciadas.

Sin otro particular, saluda atentamente,

Ignacio Mehech Castellón
Gerente Legal
Albemarle Limitada



Salar de Atacama, 26 de diciembre de 2018
RLPS 218/2018

Señor

Sergio Cubillos

Presidente Comunidad Atacameña de Peine

Ref: Monitoreos Ambientales. Medición de niveles en Sistema Lagunar de Peine y remediación en el sector de Peine y La Punta-La Brava

Por medio de la presente comunico a usted que en el marco de los compromisos que la compañía Albemarle ha adquirido en su RCA 21/2016, solicitamos a usted la autorización para realizar los estudios de monitoreo ambiental Hídrico en el Sistema Lagunar de Peine, Sector Peine y Sector La Punta-La Brava, perteneciente a la Comunidad Indígena de Peine, correspondiente a la actividad de medición de niveles freáticos; y en caso de ser necesario, remediación de algunos puntos del PSAH.

Las actividades se realizarán el día sábado 05 de enero/2019, en el horario de 8:00 a 19:00 y corresponderían a la medición de niveles freáticos y posibles remediciones de las variables que lo requiriesen, las cuales serán ejecutadas por la consultora SGA, cuyo equipo será liderado por Guillermo Espinosa, y 1 ayudante, mientras que por parte de Albemarle asistirá Víctor Ibacache.

A continuación, el detalle de las actividades:

- **Sábado 05 de enero/2019**

Las actividades a realizar son: Medición de niveles freáticos y remediación de algunos puntos

Participará personal de la Consultora SGA (Guillermo Espinosa, supervisor de terreno y 1 ayudante) y Albemarle (Víctor Ibacache, celular: +56 9 3197 4661).

Los horarios estarán comprendidos entre las 8:00 hasta las 19:00 hrs.

Con el objetivo de realizar nuestro trabajo en un escenario de transparencia con las comunidades, es que reiteramos nuestra disposición para que en el caso que algún comunero(a) quisiera participar de las actividades de monitoreo por favor comunicarlo y así realizar las gestiones para incluirlo(a) en cada una de las jornadas programas.

Sin otro particular, se despide atentamente.


Eliana Díaz Álvarez
Hidrogeóloga
Albemarle

2012
Koybulo con control


CC/cc

c.c.: arch RRCC/ADM



ALBEMARLE
Planta Química La Negra – Panamericana Norte Km. 1.357 – Casilla H – Antofagasta,
Fono (56 55) 235 1000 – (56 55) 235 1013, Fax (56 55) 235 1098
Planta Salar de Atacama – Salar de Atacama S/N – Casilla #390 – Antofagasta,
Fono (56 55) 234 1500
Oficina Santiago – Isidora Goyenechea 3162 of 202, Las Condes – Santiago
Fono (56 55) 235 1008



Albemarle Limitada
Avenida Héctor Gómez Cobo 975, lote 4
Antofagasta, Chile

Teléfono: 56-55-2351013
www.albemarlelitio.cl

Salar de Atacama, 28 de diciembre de 2018

Señor
Sergio Cubillos
Presidente
Comunidad Atacameña de Peine
Ref: Monitoreos ambientales

De nuestra consideración,

La presente carta tiene por objetivo informar que en base a los compromisos adquiridos por la RCA 021/2016, la compañía Albemarle debe realizar estudios de monitoreo ambiental Hídrico en el Sistema Lagunar Peine, perteneciente a la Comunidad Indígena de Peine.

Las actividades se realizarán el día Martes 15 de enero, en el horario de 8:00 a 19:00 y corresponden a: Medición de niveles freáticos, limnimétricos y aforos en el Sistema Lagunar de Peine, las cuales serán ejecutadas por la consultora **SGA**, cuyo equipo será liderado por Francisca Aravena, mientras que por parte de **Albemarle** asistirá Gary Mansilla, Teléfono: +56 9 3197 4661.

En caso que algún miembro de la comunidad quisiera participar de las actividades de monitoreo como veedor, por favor comunicarlo y gestionaremos su inclusión en la(s) jornada(s).

Sin otro particular, saluda atentamente

Eliana Jimena Díaz Álvarez
Hidrogeóloga
Albemarle

CPS/eda
c.c:arch RRCC/ADM



Albemarle Limitada
Avenida Héctor Gómez Cobo 975, lote 4
Antofagasta, Chile

Teléfono: 56-55-2351013
www.albemarlelitio.cl

Salar de Atacama, 28 de diciembre de 2018
RLPS 219/2018

Señor
Sergio Cubillos
Presidente
Comunidad Atacameña de Peine
Ref: Monitoreos ambientales

De nuestra consideración,

La presente carta tiene por objetivo informar que en base a los compromisos adquiridos por la RCA 021/2016, la compañía Albemarle debe realizar estudios de monitoreo ambiental Hídrico en el Sistema Lagunar La Punta-La Brava, perteneciente a la Comunidad Indígena de Peine.

Las actividades se realizarán el día martes 08 de enero, en el horario de 8:00 a 19:00 y corresponden a: Medición de niveles freáticos y limnimétricos; así como Calidad de agua en el Sistema Lagunar La Punta-La Brava (LP-LB), las cuales serán ejecutadas por la consultora **SGA** y el laboratorio **ETFA HidroLab**, cuyos equipos serán liderados por Francisca Aravena, mientras que por parte de **Albemarle** asistirá Víctor Ibacache, Teléfono: +56 9 3197 4661. Así mismo se realizará la revisión del funcionamiento de los equipos instalados en las estaciones hidrometeorológicas LS-09 y LS-10, actividades que serán realizadas por nuestro coordinador de terreno Víctor Ibacache.

En caso que algún miembro de la comunidad quisiera participar de las actividades de monitoreo como veedor, por favor comunicarlo y gestionaremos su inclusión en la(s) jornada(s).

Sin otro particular, saluda atentamente

Eliana Jimena Díaz Álvarez
Hidrogeóloga
Albemarle

CPS/eda
c.c:arch RRCC/ADM

Loni Lowell
31-12-18



Albemarle Limitada
Avenida Héctor Gómez Cobo 975, lote 4
Antofagasta, Chile

Teléfono: 56-55-2351013
www.albemarlelitio.cl

Salar de Atacama, 28 de diciembre de 2018
RLPS 221/2018

Señor
Sergio Cubillos
Presidente
Comunidad Atacameña de Peine
Ref: Monitoreos ambientales

De nuestra consideración,

La presente carta tiene por objetivo informar que en base a los compromisos adquiridos por la RCA 021/2016, la compañía Albemarle debe realizar estudios de monitoreo ambiental Hídrico en el Sistema Lagunar Peine, Poblado Peine, Borde SE del Salar, Tilomonte y Tilocalar, perteneciente a la Comunidad Indígena de Peine.

Las actividades se realizarán el día Viernes 11 de enero, en el horario de 8:00 a 19:00 y corresponden a: Medición de niveles freáticos y limnimétricos; así como Calidad de agua en el Sistema Lagunar Peine, Poblado Peine, Borde SE del Salar, Tilomonte y Tilocalar, las cuales serán ejecutadas por la consultora **SGA** y el laboratorio **ETFA HidroLab**, cuyos equipos serán liderados por Francisca Aravena, mientras que por parte de **Albemarle** asistirá Gary Mansilla, Teléfono: +56 9 3197 4661. Así mismo se realizará la revisión del funcionamiento de los equipos instalados en las estaciones hidrometeorológicas LS-07 y LS-08, actividades que serán realizadas por nuestro coordinador de terreno Gary Mansilla.

En caso que algún miembro de la comunidad quisiera participar de las actividades de monitoreo como veedor, por favor comunicarlo y gestionaremos su inclusión en la(s) jornada(s).

Sin otro particular, saluda atentamente

Eliana Jimena Díaz Álvarez
Hidrogeóloga
Albemarle

CPS/eda
c.c:arch RRCC/ADM

Loni Wences
31-12-18



Albemarle Limitada
Avenida Héctor Gómez Cobo 975, lote 4
Antofagasta, Chile

Teléfono: 56-55-2351013
www.albemarlelitio.cl

Salar de Atacama, 28 de diciembre de 2018
RLPS 222/2018

Señor
Sergio Cubillos
Presidente
Comunidad Atacameña de Peine
Ref: Monitoreos ambientales

De nuestra consideración,

La presente carta tiene por objetivo informar que en base a los compromisos adquiridos por la RCA 021/2016, la compañía Albemarle debe realizar estudios de monitoreo ambiental Hídrico en el Sistema Lagunar Peine, Poblado Peine, Borde SE del Salar, Tilomonte y Tilocalar, perteneciente a la Comunidad Indígena de Peine.

Las actividades se realizarán el día Sábado 12 de enero, en el horario de 8:00 a 19:00 y corresponden a: Medición de niveles freáticos y limnimétricos; así como Calidad de agua en el Sistema Lagunar Peine, Poblado Peine, Borde SE del Salar, Tilomonte y Tilocalar, las cuales serán ejecutadas por la consultora **SGA** y el laboratorio **ETFA HidroLab**, cuyos equipos serán liderados por Francisca Aravena, mientras que por parte de **Albemarle** asistirá Gary Mansilla, Teléfono: +56 9 3197 4661. Así mismo se realizará la revisión del funcionamiento de los equipos instalados en las estaciones hidrometeorológicas LS-07 y LS-08 y LS-10, actividades que serán realizadas por nuestro coordinador de terreno Gary Mansilla.

En caso que algún miembro de la comunidad quisiera participar de las actividades de monitoreo como veedor, por favor comunicarlo y gestionaremos su inclusión en la(s) jornada(s).

Sin otro particular, saluda atentamente

Eliana Jimena Díaz Álvarez
Hidrogeóloga
Albemarle

Lon. cubillos
31-12-18

CPS/eda
c.c:arch RRCC/ADM

Salar de Atacama, 3 de enero de 2019

Señor
Héctor Cruz
Presidente Comunidad Atacameña de Camar
Ref: Monitoreos Ambientales Enero de 2019

Por medio de la presente comunico a usted que en el marco de los compromisos que la compañía Albermarle ha adquirido en su RCA 21/2016, informamos el programa de campañas de monitoreo ambiental en el territorio de la Comunidad de Camar establecido para el mes de Enero de 2019.

A continuación, el detalle de las actividades:

- Miércoles 9 de Enero:

Ingresa personal de la consultora SGA y la ETFA Hidrolab a realizar las tareas de Medición de niveles freáticos y limnimétricos; así como Calidad de agua en el Sistema Lagunar Aguas de Quelana; y calidad química en Qda Camar. Las actividades serán realizadas por: Guillermo Espinosa, supervisor de terreno, 1 ayudante y 2 especialistas de la EFTA, Teléfono: +56 9 6917 5105. Las actividades serán supervisadas por nuestro coordinador de Terreno Gary Mansilla, Teléfono: +56 9 3197 4661.

Con el objetivo de realizar nuestro trabajo en un escenario de transparencia con las comunidades, es que manifestamos nuestra disposición para que algún comunero(a) pueda participar de las actividades de monitoreo. En caso de ser así por favor comunicarlo y realizaremos las gestiones para incluirlo(a) en la jornada programa.

Sin otro particular, se despide atentamente.



Cristóbal Pavez Salazar
Coordinador Relaciones Comunitarias Salar
Albemarle

CC/cc
c.c.: arch RRCC/ADM

Salar de Atacama, 3 de enero de 2019

Señor
Yermin Vásquez
Presidente Comunidad Atacameña de Toconao
Ref: Monitoreos Ambientales Enero de 2019

Por medio de la presente comunico a usted que en el marco de los compromisos que la compañía Albermarle ha adquirido en su RCA 21/2016, informamos el programa de campañas de monitoreo ambiental en el territorio de la Comunidad de Toconao establecido para el mes de Enero de 2019.

A continuación el detalle de las actividades:

- Miércoles 9 de Enero:

Ingresará personal de la consultora SGA y la ETFA Hidrolab a realizar las tareas de Medición de niveles freáticos y limnimétricos; así como Calidad de agua en el Sistema Lagunar Soncor. Las actividades serán realizadas por: Guillermo Espinosa, supervisor de terreno, 1 ayudante y 2 especialistas de la EFTA, Teléfono: +56 9 6917 5105. Las actividades serán supervisadas por nuestro coordinador de Terreno Gary Mansilla, Teléfono: +56 9 3197 4661.

Con el objetivo de realizar nuestro trabajo en un escenario de transparencia con las comunidades, es que manifestamos nuestra disposición para que algún comunero(a) pueda participar de las actividades de monitoreo. En caso de ser así por favor comunicarlo y realizaremos las gestiones para incluirlo(a) en la jornada programa.

Sin otro particular, se despide atentamente.



Cristóbal Pavez Salazar
Coordinador Relaciones Comunitarias Salar
Albemarle

CC/cc
c.c.: arch RRCC/ADM

Montes

SRA

04 01 13

02

El sistema de Montes SRA en comput con
SAP realice modificaciones en los
puntos

ES-01, ES-02, ES-03, ES-04, ES-05, ES-06,
ES-08, ES-07, ES-11, PU-18 y PU-19

Para efectos de comunicación entre empresa

Victor Tejada
Gerente SRA

Victor Tejada
Gerente SRA

Victor Tejada G
Gerente SRA

El día de hoy miércoles 09 de Enero 2019 en conjunto al personal de HIDROLAB y Albornote colenos de personal de monitoreo SBA. No pudimos finalizar la actividad de monitoreo de niveles y parámetros químicos en los sectores de Laguna Chuxes; Barras Nuyos y Barras de Quiluz por motivos administrativos por parte de CONAF.

El detalle de los puntos NO monitoreados son:

LN-11; LN-12; LN-13; LN-14 y BA-31/ex LN-1

Se deja el siguiente registro para efectos de conciliación de empresas involucradas,

Atte.

Guillermo Espinoza
Supervisor Técnico

C

Salar de Atacama, 9 de enero de 2019
RLPS 1/2019

Señor
Sergio Cubillos Verasay
Presidente Comunidad Atacameña de Peine
Ref: Monitoreos Ambientales enero 2019

Por medio de la presente comunico a usted que en el marco de los compromisos que la compañía Albemarle ha adquirido en su RCA 21/2016, se realizarán monitoreos durante el mes de enero del presente año. En específico:

Miércoles 16 de Enero 2019 (Sistema Lagunar de Peine, Tilopozo, Tucúcaro)

- Ingreso personal de la consultora SGA a realizar las tareas de **Medición de niveles freáticos, medición de parámetros fisicoquímicos del agua y remediciones de niveles y limnímetros en el sector de LP-LB**. Las actividades serán realizadas por Guillermo Espinoza, supervisor de terreno y un ayudante. Las actividades serán supervisadas por nuestro Coordinador de Terreno Víctor Ibacache, Teléfono: +56 9 3197 4661.
- Ingreso personal de Albemarle, a cargo del Coordinador de Terreno, Sr. Víctor Ibacache, para **Medición de Niveles de Pozos de Agua**.

Con el objetivo de realizar nuestro trabajo en un escenario de transparencia con la comunidad, es que manifestamos nuestra disposición para que en el caso que algún comunero(a) pueda participar de veedor en la jornada programada.

Sin otro particular, se despide atentamente.



Cristóbal Pavez Salazar
Coordinador Relaciones Comunitarias Salar
Albemarle

CC/cc
c.c.: arch RRCC/ADM

Señor
Sergio Cubillos Verasay
Presidente Comunidad Atacameña de Peine
Ref: Monitoreos Ambientales enero 2019

Por medio de la presente comunico a usted que en el marco de los compromisos que la compañía Albermarle ha adquirido en su RCA 21/2016, se realizarán monitoreos durante el mes de enero del presente año. En específico:

Martes 2 de Enero 2019 (Borde Sureste de Peine)

- Ingreso personal de la consultora SGA a realizar las tareas de **Remediación de niveles freáticos y medición de parámetros fisicoquímicos del agua en el sector de Núcleo, cercano a Sistema Peine**. Las actividades serán realizadas por Víctor Grijalba, supervisor de terreno y un ayudante. Las actividades serán supervisadas por nuestro Coordinador de Terreno Víctor Ibacache, Teléfono: +56 9 3197 4661.

Con el objetivo de realizar nuestro trabajo en un escenario de transparencia con la comunidad, es que manifestamos nuestra disposición para que en el caso que algún comunero(a) pueda participar de veedor en la jornada programada.

Sin otro particular, se despide atentamente.



Cristóbal Pavez Salazar
Coordinador Relaciones Comunitarias Salar
Albermarle

CC/cc
c.c.: arch RRCC/ADM

Salar de Atacama, 9 de enero de 2019
RLPS 3/2019

Señor
Sergio Cubillos Verasay
Presidente Comunidad Atacameña de Peine
Ref: Monitoreos Ambientales enero 2019

Por medio de la presente comunico a usted que en el marco de los compromisos que la compañía Albermarle ha adquirido en su RCA 21/2016, se realizarán monitoreos durante el mes de enero del presente año. En específico:

Jueves 24 de Enero 2019 (Borde Sureste de Peine)

- Ingreso personal de la consultora SGA a realizar las tareas de **Remediación de niveles freáticos y medición de parámetros fisicoquímicos del agua en el sector de Núcleo, cercano a Sistema Peine**. Las actividades serán realizadas por Víctor Grijalba, supervisor de terreno y un ayudante. Las actividades serán supervisadas por nuestro Coordinador de Terreno Gary Mansilla, Teléfono: +56 9 3197 4661.

Con el objetivo de realizar nuestro trabajo en un escenario de transparencia con la comunidad, es que manifestamos nuestra disposición para que en el caso que algún comunero(a) pueda participar de veedor en la jornada programada.

Sin otro particular, se despide atentamente.



Cristóbal Pavez Salazar
Coordinador Relaciones Comunitarias Salar
Albermarle

CC/cc
c.c.: arch RRCC/ADM

Salar de Atacama, 9 de enero de 2019
RLPS 4/2019

Señor
Sergio Cubillos Verasay
Presidente Comunidad Atacameña de Peine
Ref: Monitoreos Ambientales enero 2019

Por medio de la presente comunico a usted que en el marco de los compromisos que la compañía Albermarle ha adquirido en su RCA 21/2016, se realizarán monitoreos durante el mes de enero del presente año. En específico:

Viernes 25 de Enero 2019 (Sistema Lagunar de Peine)

- Ingreso personal de la consultora SGA a realizar las tareas de **Medición de niveles freáticos y limnimétricos, aforos, medición de parámetros fisicoquímicos del agua y remediación de variables que se requieran en el Sector de Sistema Lagunar Peine.** Las actividades serán realizadas por Víctor Grijalba, supervisor de terreno y un ayudante. Las actividades serán supervisadas por nuestro Coordinador de Terreno Gary Mansilla, Teléfono: +56 9 3197 4661.

Con el objetivo de realizar nuestro trabajo en un escenario de transparencia con la comunidad, es que manifestamos nuestra disposición para que en el caso que algún comunero(a) pueda participar de veedor en la jornada programada.

Sin otro particular, se despide atentamente.



Cristóbal Pavez Salazar
Coordinador Relaciones Comunitarias Salar
Albermarle

CC/cc
c.c.: arch RRCC/ADM

Salar de Atacama, 9 de enero de 2019
RLPS 5/2019

Señor
Sergio Cubillos Verasay
Presidente Comunidad Atacameña de Peine
Ref: Monitoreos Ambientales enero 2019

Por medio de la presente comunico a usted que en el marco de los compromisos que la compañía Albermarle ha adquirido en su RCA 21/2016, se realizarán monitoreos durante el mes de enero del presente año. En específico:

Sábado 26 de Enero 2019 (Sistema Lagunar de Peine)

- Ingreso personal de la consultora SGA a realizar las tareas de **Medición de niveles freáticos y limnimétricos en el Sector de La Punta-La Brava**. Las actividades serán realizadas por Víctor Grijalba, supervisor de terreno y un ayudante. Las actividades serán supervisadas por nuestro Coordinador de Terreno Gary Mansilla, Teléfono: +56 9 3197 4661.

Con el objetivo de realizar nuestro trabajo en un escenario de transparencia con la comunidad, es que manifestamos nuestra disposición para que en el caso que algún comunero(a) pueda participar de veedor en la jornada programada.

Sin otro particular, se despide atentamente.



Cristóbal Pavez Salazar
Coordinador Relaciones Comunitarias Salar
Albermarle

CC/cc
c.c.: arch RRCC/ADM

Salar de Atacama, 9 de enero de 2019
RLPS 6/2019

Señor
Sergio Cubillos Verasay
Presidente Comunidad Atacameña de Peine
Ref: Monitoreos Ambientales enero 2019

Por medio de la presente comunico a usted que en el marco de los compromisos que la compañía Albermarle ha adquirido en su RCA 21/2016, se realizarán monitoreos durante el mes de enero del presente año. En específico:

Domingo 27 de Enero 2019 (Tilopozo - Tucúcaro)

- Ingreso personal de la consultora SGA a realizar las tareas de **Medición de niveles freáticos en el sector de Tucúcaro y remediciones de las variables que se requieren así como medición de parámetros fisicoquímicos del agua en el Sector de La Punta-La Brava**. Las actividades serán realizadas por Víctor Grijalba, supervisor de terreno y un ayudante. Las actividades serán supervisadas por nuestro Coordinador de Terreno Gary Mansilla, Teléfono: +56 9 3197 4661.

Con el objetivo de realizar nuestro trabajo en un escenario de transparencia con la comunidad, es que manifestamos nuestra disposición para que en el caso que algún comunero(a) pueda participar de veedor en la jornada programada.

Sin otro particular, se despide atentamente.



Cristóbal Pavez Salazar
Coordinador Relaciones Comunitarias Salar
Albermarle

CC/cc
c.c.: arch RRCC/ADM

Salar de Atacama, 9 de enero de 2019
RLPS 7/2019

Señor
Sergio Cubillos Verasay
Presidente Comunidad Atacameña de Peine
Ref: Monitoreos Ambientales enero 2019

Por medio de la presente comunico a usted que en el marco de los compromisos que la compañía Albermarle ha adquirido en su RCA 21/2016, se realizarán monitoreos durante el mes de enero del presente año. En específico:

Lunes 28 de Enero 2019 (Sector Núcleo)

- Ingreso personal de la consultora SGA a realizar las tareas **Remediciones de las variables que se requieren así como medición de parámetros fisicoquímicos del agua en el Sector del núcleo.** Las actividades serán realizadas por Víctor Grijalba, supervisor de terreno y un ayudante. Las actividades serán supervisadas por nuestro Coordinador de Terreno Gary Mansilla, Teléfono: +56 9 3197 4661.

Con el objetivo de realizar nuestro trabajo en un escenario de transparencia con la comunidad, es que manifestamos nuestra disposición para que en el caso que algún comunero(a) pueda participar de veedor en la jornada programada.

Sin otro particular, se despide atentamente.



Cristóbal Pavez Salazar
Coordinador Relaciones Comunitarias Salar
Albermarle

CC/cc
c.c.: arch RRCC/ADM

Salar de Atacama, 9 de enero de 2019
RLPS 8/2019

Señor
Sergio Cubillos Verasay
Presidente Comunidad Atacameña de Peine
Ref: Monitoreos Ambientales enero 2019

Por medio de la presente comunico a usted que en el marco de los compromisos que la compañía Albermarle ha adquirido en su RCA 21/2016, se realizarán monitoreos durante el mes de enero del presente año. En específico:

Miércoles 30 de Enero 2019 (Sectores La Punta y La Brava)

- Ingreso personal de la consultora SGA a realizar las tareas **Remediciones de las variables que se requieren así como medición de parámetros fisicoquímicos del agua en el Sector de la Punta-La Brava**. Las actividades serán realizadas por Víctor Grijalba, supervisor de terreno y un ayudante. Las actividades serán supervisadas por nuestro Coordinador de Terreno Gary Mansilla, Teléfono: +56 9 3197 4661.

Con el objetivo de realizar nuestro trabajo en un escenario de transparencia con la comunidad, es que manifestamos nuestra disposición para que en el caso que algún comunero(a) pueda participar de veedor en la jornada programada.

Sin otro particular, se despide atentamente.



Cristóbal Pavez Salazar
Coordinador Relaciones Comunitarias Salar
Albermarle

CC/cc
c.c.: arch RRCC/ADM

Salar de Atacama, 9 de enero de 2019
RLPS 9/2019

Señor
Sergio Cubillos Verasay
Presidente Comunidad Atacameña de Peine
Ref: Monitoreos Ambientales enero 2019

Por medio de la presente comunico a usted que en el marco de los compromisos que la compañía Albermarle ha adquirido en su RCA 21/2016, se realizarán monitoreos durante el mes de enero del presente año. En específico:

Jueves 31 de Enero 2019 (Sectores Peine, Tilopozo y Tucúcaro)

- Ingreso personal de Albermarle, a cargo del Coordinador de Terreno, Sr. Víctor Ibacache, para **Medición de Niveles de Pozos de Agua.**

Con el objetivo de realizar nuestro trabajo en un escenario de transparencia con la comunidad, es que manifestamos nuestra disposición para que en el caso que algún comunero(a) pueda participar de veedor en la jornada programada.

Sin otro particular, se despide atentamente.



Cristóbal Pavez Salazar
Coordinador Relaciones Comunitarias Salar
Albermarle

CC/cc
c.c.: arch RRCC/ADM


El equipo de monitoreo SGA en conjunto con personal de SAN y coordinador de terreno Alberzale, realizó mediciones niveles en los puntos:


ES-01; ES-02; ES-03; ES-04; ES-05


ES-08; ES-11; PN-18 y

PN-19. Inicio monitoreo 09:33 hrs
Fin Monitoreo 13:06 hrs

Quedan registrados para efectos de comunicación de emergencia


Guillermo Espinosa
Supervisor Terreno
SGA


Jorge Olusnes R.
Monitr. SAN

Victory Tejocabe
Coord. Recursos Humanos


El punto de SIA monitoreo se encuentra en la coordenada de Abasco y SAM

Realice medición de niveles en los puntos:

- IS-06 ; IS-11 ; IS-05 ; IS-03
- PN-14 ; PN 14 ; IS-01 ; IS-02
- IS-04 ; IS-07 ; IS-06

SIA punto de comunicación de EMPRESA:

[Handwritten signature]
Abel Cáceres Capt

[Handwritten signature]
SIA

[Handwritten signature]
F. C.

Febrero 2019

Salar de Atacama, 23 enero de 2019
RLPS 25/2019

Señor
Jorge Álvarez
Presidente Comunidad Atacameña de Coyo
Ref: Monitoreos Ambientales Febrero de 2019

Por medio de la presente comunico a usted que en el marco de los compromisos que la compañía Albermarle ha adquirido en su RCA 21/2016, informamos el programa de campañas de monitoreo ambiental en el territorio de la Comunidad de Coyo establecido para el mes de febrero de 2019.

A continuación, el detalle de las actividades:

- **Miércoles 13 de febrero:** Ingresará personal de la Consultora SGA S.A (Victor Grijalba, Jefe de Terreno y 4 Ayudantes, Teléfono: +56 9 8397 0172); a realizar las tareas de **Medición de Evapotranspiración con Domos (EVT-04 y EVT-05), y descarga de información de estación Hidrometeorológica EM-LS02 en el sector de Laguna de Tebenquiche.** Acompañados por nuestro coordinador de terreno: Víctor Ibacache, Celular: +56 9 3197 4661.
- **Jueves 14 de febrero:** Ingresará personal de la Consultora SGA S.A (Victor Grijalba, Jefe de Terreno y 4 Ayudantes, Teléfono: +56 9 8397 0172); a realizar las tareas de **Medición de Evapotranspiración con Domos (EVT-04 y EVT-05), y descarga de información de estación Hidrometeorológica EM-LS02 en el sector de Laguna de Tebenquiche.** Acompañados por nuestro coordinador de terreno: Víctor Ibacache, Celular: +56 9 3197 4661.

Con el objetivo de realizar nuestro trabajo en un escenario de transparencia con las comunidades, es que manifestamos nuestra disposición para que algún comunero(a) pueda participar de las jornadas programas.

Sin otro particular, se despide atentamente.



Cristóbal Pavez Salazar
Coordinador Relaciones Comunitarias Salar
Albermarle

CC/cc
c.c.: arch RRCC/ADM

Salar de Atacama, 23 enero de 2019
RLPS 26/2019

Señora
Ana Ramos
Presidente Comunidad Atacameña de Solor
Ref: Monitoreos Ambientales Febrero de 2019

Por medio de la presente comunico a usted que en el marco de los compromisos que la compañía Albermarle ha adquirido en su RCA 21/2016, informamos el programa de campañas de monitoreo ambiental en el territorio de la Comunidad de Solor establecido para el mes de febrero de 2019.

A continuación, el detalle de las actividades:

- ✓ **Miércoles 13 de febrero:** Ingresará personal de la Consultora SGA S.A (Victor Grijalba, Jefe de Terreno y 4 Ayudantes, Teléfono: +56 9 8397 0172); a realizar las tareas de **Medición de Evapotranspiración con Domos (EVT-01; EVT-02; EVT-03, EVT-04 y EVT-05), y descarga de información de estaciones Hidrometeorológicas EM-LS01 y EM-LS02 en el sector de Laguna Cejar y Laguna de Tebenquiche.** Acompañados por nuestro coordinador de terreno: Víctor Ibacache, Celular: +56 9 3197 4661.
- ✓ **Jueves 14 de febrero:** Ingresará personal de la Consultora SGA S.A (Victor Grijalba, Jefe de Terreno y 4 Ayudantes, Teléfono: +56 9 8397 0172); a realizar las tareas de **Medición de Evapotranspiración con Domos (EVT-01; EVT-02; EVT-03, EVT-04 y EVT-05), y descarga de información de estaciones Hidrometeorológicas EM-LS01 y EM-LS02 en el sector de Laguna Cejar y Laguna de Tebenquiche.** Acompañados por nuestro coordinador de terreno: Víctor Ibacache, Celular: +56 9 3197 4661.

Con el objetivo de realizar nuestro trabajo en un escenario de transparencia con las comunidades, es que manifestamos nuestra disposición para que algún comunero(a) pueda participar de las jornadas programas.

Sin otro particular, se despide atentamente.



Cristóbal Pavez Salazar
Coordinador Relaciones Comunitarias Salar
Albermarle

CC/cc
c.c.: arch RRCC/ADM

Señor
Yermin Vásquez
Presidente Comunidad Atacameña de Toconao
Ref: Monitoreos Ambientales Febrero de 2019

Por medio de la presente comunico a usted que en el marco de los compromisos que la compañía Albermarle ha adquirido en su RCA 21/2016, informamos el programa de campañas de monitoreo ambiental en el territorio de la Comunidad de Toconao establecido para el mes de febrero de 2019. Cabe destacar que en todas las jornadas habrá presencia de personal de CONAF.

A continuación, el detalle de las actividades:

- **Lunes 11 de febrero:** Ingresará personal de la Consultora SGA S.A (Cristian Araya, Jefe de Terreno y 4 Ayudantes, Teléfono: +56 9 8397 0172); a realizar las tareas de **Medición de Evapotranspiración con Domos y descarga de información de estación Hidrometeorológica EM-LS03 en el Sistema de Soncor.** Acompañados por nuestro coordinador de terreno: Gary Mansilla, Celular: +56 9 3197 4661
- **Martes 12 de febrero:** Ingresará personal de la Consultora SGA S.A (Cristian Araya, Jefe de Terreno y 4 Ayudantes, Teléfono: +56 9 8397 0172 y Guillermo Espinosa y 1 ayudante +56 9 89175105) a realizar las tareas de **Medición de Evapotranspiración con Domos, descarga de información de estación Hidrometeorológica EM-LS03, y medición de niveles freáticos y limnimétricos en el Sistema Soncor.** Acompañados por nuestro coordinador de terreno: Gary Mansilla, Celular: +56 9 3197 4661.
- **Viernes 22 de febrero:** Ingresará personal de la Consultora SGA S.A y del laboratorio ETFA HIDROLAB (Guillermo Espinosa, supervisor de terreno, 1 ayudante, y 2 técnicos de la ETFA; teléfonos +56 9 89175105) a realizar las tareas de **Medición de Descarga de información de estación Hidrometeorológica EM-LS03, medición de niveles freáticos y muestreo de calidad química del agua (ETFa); en el Sistema Soncor.** Acompañados por nuestro coordinador de terreno: Gary Mansilla, Celular: +56 9 3197 4661.

Con el objetivo de realizar nuestro trabajo en un escenario de transparencia con las comunidades, es que manifestamos nuestra disposición para que algún comunero(a) pueda participar en las jornadas programas.

Sin otro particular, se despide atentamente.



Cristóbal Pavez Salazar
Coordinador Relaciones Comunitarias Salar
Albemarle

CC/cc
c.c.: arch RRCC/ADM

Señor
Héctor Cruz
Presidente Comunidad Atacameña de Camar
Ref: Monitoreos Ambientales Febrero de 2019



Por medio de la presente comunico a usted que en el marco de los compromisos que la compañía Albermarle ha adquirido en su RCA 21/2016, informamos el programa de campañas de monitoreo ambiental en el territorio de la Comunidad de Camar establecido para el mes de febrero de 2019. Cabe destacar que en todas las jornadas habrá presencia de personal de CONAF.

A continuación, el detalle de las actividades:

- **Lunes 11 de febrero:** Ingresará personal de la Consultora SGA S.A (Cristian Araya, Jefe de Terreno y 4 Ayudantes, Teléfono: +56 9 8397 0172); a realizar las tareas de **Medición de Evapotranspiración con Domos y descarga de información de estación Hidrometeorológica EM-LS04 en el Sistema de Aguas de Quelana.** Acompañados por nuestro coordinador de terreno: Gary Mansilla, Celular: +56 9 3197 4661
- **Martes 12 de febrero:** Ingresará personal de la Consultora SGA S.A (Cristian Araya, Jefe de Terreno y 4 Ayudantes, Teléfono: +56 9 8397 0172 y Guillermo Espinosa y 1 ayudante +56 9 89175105) a realizar las tareas de **Medición de Evapotranspiración con Domos, descarga de información de estación Hidrometeorológica EM-LS04, y medición de niveles limnimétricos en el Sistema Aguas de Quelana.** Acompañados por nuestro coordinador de terreno: Gary Mansilla, Celular: +56 9 3197 4661.
- **Viernes 22 de febrero:** Ingresará personal de la Consultora SGA S.A y del laboratorio ETFA HIDROLAB (Guillermo Espinosa, supervisor de terreno, 1 ayudante, y 2 técnicos de la ETFA; teléfonos +56 9 89175105) a realizar las tareas de **Medición de descarga de información de estación Hidrometeorológica EM-LS04, muestreo de calidad química del agua (ETFa); en el Sistema Aguas de Quelana; y muestreo de calidad química del agua (ETFa) en la Quebrada Camar, cerca al poblado del mismo nombre.** Acompañados por nuestro coordinador de terreno: Gary Mansilla, Celular: +56 9 3197 4661.

Con el objetivo de realizar nuestro trabajo en un escenario de transparencia con las comunidades, es que manifestamos nuestra disposición para que algún comunero(a) pueda participar en las jornadas programas.

Sin otro particular, se despide atentamente.



Cristóbal Pavez Salazar
Coordinador Relaciones Comunitarias Salar
Albemarle

CC/cc
c.c.: arch RRCC/ADM

Salar de Atacama, 23 enero de 2019
RLPS 29/2019

Señor
Sergio Cubillos Verasay
Presidente Comunidad Atacameña de Peine
Ref: Monitoreos Ambientales Febrero de 2019

Por medio de la presente comunico a usted que en el marco de los compromisos que la compañía Albermarle ha adquirido en su RCA 21/2016, informamos el programa de campañas de monitoreo ambiental en el territorio de la Comunidad de Peine establecido para el mes de febrero de 2019.

A continuación, el detalle de las actividades:

- **Martes 05 de febrero:**

Ingresará personal de la Consultora SGA S.A (Victor Grijalba, Jefe de Terreno y 4 Ayudantes, Teléfono: +56 9 8397 0172; Fernanda Peña y Sebastián Pacheco, supervisores de terreno y 2 ayudantes +56 9 89175105) a realizar las tareas de **Medición de Evapotranspiración con domos, revisión del funcionamiento y descarga de estaciones hidrometeorológicas EM-LS09 y EM-LS10, medición de la interfase salina, medición de niveles piezométricos y limnimétricos, medición de parámetros físicoquímicos in situ; en el Sistema de La Punta La Brava.**

En caso de requerirse, se realizarían **remediciones en los sectores de: Sistema La Punta La Brava, Peine (alrededores), Tilopozo, Tucúcaro y Borde sureste (Tilomonte y Tilocalar).**

Los consultores serán acompañados por nuestro coordinador de terreno: Víctor Ibacache, Celular: +56 9 3197 4661.

Con el objetivo de realizar nuestro trabajo en un escenario de transparencia con las comunidades, es que manifestamos nuestra disposición para que algún comunero(a) pueda participar en las jornadas programadas.

Sin otro particular, se despide atentamente.



ALBEMARLE®
Planta Salar de Atacama

Cristóbal Pavez Salazar
Coordinador Relaciones Comunitarias Salar
Albermarle

CC/cc
c.c.: arch RRCC/ADM

Salar de Atacama, 23 enero de 2019
RLPS 30/2019

Señor
Sergio Cubillos Verasay
Presidente Comunidad Atacameña de Peine
Ref: Monitoreos Ambientales Febrero de 2019

Por medio de la presente comunico a usted que en el marco de los compromisos que la compañía Albermarle ha adquirido en su RCA 21/2016, informamos el programa de campañas de monitoreo ambiental en el territorio de la Comunidad de Peine establecido para el mes de febrero de 2019.

A continuación, el detalle de las actividades:

- **Miércoles 06 de febrero:**

Ingresa personal de la Consultora SGA S.A (Victor Grijalba, Jefe de Terreno y 4 Ayudantes, Teléfono: +56 9 8397 0172; Fernanda Peña y Sebastián Pacheco, supervisores de terreno y 2 ayudantes +56 9 89175105) a realizar las tareas de **Medición de Evapotranspiración con domos, revisión del funcionamiento y descarga de estaciones hidrometeorológicas EM-LS09 y EM-LS10, medición de la interfase salina, medición de niveles piezométricos y limnimétricos, medición de parámetros físicoquímicos in situ; en el Sistema de Peine, Punta La Brava y Tucúcaro.**

En caso de requerirse, se realizarían remediciones en los sectores de: **Sistema La Punta La Brava, Peine (alrededores), Tilopozo, Tucúcaro y Borde sureste (Tilomonte y Tilocalar).**

Los consultores serán acompañados por nuestro coordinador de terreno: Víctor Ibacache, Celular: +56 9 3197 4661.

Con el objetivo de realizar nuestro trabajo en un escenario de transparencia con las comunidades, es que manifestamos nuestra disposición para que algún comunero(a) pueda participar en las jornadas programadas.

Sin otro particular, se despide atentamente.



Cristóbal Pavez Salazar
Coordinador Relaciones Comunitarias Salar
Albermarle

CC/cc
c.c.: arch RRCC/ADM

Salar de Atacama, 23 enero de 2019
RLPS 31/2019

Señor
Sergio Cubillos Verasay
Presidente Comunidad Atacameña de Peine
Ref: Monitoreos Ambientales Febrero de 2019

Por medio de la presente comunico a usted que en el marco de los compromisos que la compañía Albemarle ha adquirido en su RCA 21/2016, informamos el programa de campañas de monitoreo ambiental en el territorio de la Comunidad de Peine establecido para el mes de febrero de 2019.

A continuación, el detalle de las actividades:

- **Jueves 07 de febrero:**

Ingresará personal de la Consultora SGA S.A (Fernanda Peña y Sebastián Pacheco, supervisores de terreno y 2 ayudantes +56 9 89175105) a realizar las tareas de **Revisión del funcionamiento y descarga de estaciones hidrometeorológicas EM-LS09 y EM-LS10, y medición de niveles piezométricos en horas de la tarde; en el Sistema La Punta La Brava y Núcleo (zanja camino a Peine).**

En caso de requerirse, se realizarían **remediciones en los sectores de: Sistema La Punta La Brava, Peine (alrededores), Tilopozo, Tucúcaro y Borde sureste (Tilomonte y Tilocalar).**

Los consultores serán acompañados por nuestro coordinador de terreno: Gary Mansilla, Celular: +56 9 3197 4661.

Con el objetivo de realizar nuestro trabajo en un escenario de transparencia con las comunidades, es que manifestamos nuestra disposición para que algún comunero(a) pueda participar en las jornadas programas.

Sin otro particular, se despide atentamente.



ALBEMARLE
Planta Salar de Atacama

Cristóbal Pavez Salazar
Coordinador Relaciones Comunitarias Salar
Albemarle

CC/cc
c.c.: arch RRCC/ADM

Salar de Atacama, 23 enero de 2019
RLPS 32/2019

Señor
Sergio Cubillos Verasay
Presidente Comunidad Atacameña de Peine
Ref: Monitoreos Ambientales Febrero de 2019

Por medio de la presente comunico a usted que en el marco de los compromisos que la compañía Albermarle ha adquirido en su RCA 21/2016, informamos el programa de campañas de monitoreo ambiental en el territorio de la Comunidad de Peine establecido para el mes de febrero de 2019.

A continuación, el detalle de las actividades:

- **Viernes 08 de febrero:**

Ingresará personal de la Consultora SGA S.A (Sebastián Pacheco, supervisor de terreno y 1 ayudante +56 9 89175105), en caso de requerirlo, realizarían **remediciones en los sectores de: Sistema La Punta La Brava, Peine (alrededores), Tilopozo, Tucúcaro y Borde sureste (Tilomonte y Tilocalar).**

Los consultores serán acompañados por nuestro coordinador de terreno: Gary Mansilla, Celular: +56 9 3197 4661.

Con el objetivo de realizar nuestro trabajo en un escenario de transparencia con las comunidades, es que manifestamos nuestra disposición para que algún comunero(a) pueda participar en las jornadas programas.

Sin otro particular, se despide atentamente.



Cristóbal Pavez Salazar
Coordinador Relaciones Comunitarias Salar
Albermarle

CC/cc
c.c.: arch RRCC/ADM

Salar de Atacama, 23 enero de 2019
RLPS 33/2019

Señor
Sergio Cubillos Verasay
Presidente Comunidad Atacameña de Peine
Ref: Monitoreos Ambientales Febrero de 2019

Por medio de la presente comunico a usted que en el marco de los compromisos que la compañía Albermarle ha adquirido en su RCA 21/2016, informamos el programa de campañas de monitoreo ambiental en el territorio de la Comunidad de Peine establecido para el mes de febrero de 2019.

A continuación, el detalle de las actividades:

- **Sábado 09 de febrero:**

Ingresa personal de la Consultora SGA S.A (Victor Grijalba, Jefe de Terreno y 4 Ayudantes, Teléfono: +56 9 8397 0172; Fernanda Peña y Sebastián Pacheco, supervisores de terreno y 2 ayudantes +56 9 89175105) a realizar las tareas de **Medición de Evapotranspiración con domos, revisión del funcionamiento y descarga de estaciones hidrometeorológicas EM-LS07 y EM-LS08, medición de la interfase salina, medición de niveles piezométricos y limnométricos, medición de parámetros fisicoquímicos in situ; en el Sistema de Peine (Lagunas y alrededores) y Borde sureste del Salar.**

Los consultores serán acompañados por nuestro coordinador de terreno: Gary Mansilla, Celular: +56 9 3197 4661.

Con el objetivo de realizar nuestro trabajo en un escenario de transparencia con las comunidades, es que manifestamos nuestra disposición para que algún comunero(a) pueda participar en las jornadas programadas.

Sin otro particular, se despide atentamente.



Cristóbal Pavez Salazar
Coordinador Relaciones Comunitarias Salar
Albermarle

CC/cc
c.c.: arch RRCC/ADM

Salar de Atacama, 23 enero de 2019
RLPS 34/2019

Señor
Sergio Cubillos Verasay
Presidente Comunidad Atacameña de Peine
Ref: Monitoreos Ambientales Febrero de 2019

Por medio de la presente comunico a usted que en el marco de los compromisos que la compañía Albermarle ha adquirido en su RCA 21/2016, informamos el programa de campañas de monitoreo ambiental en el territorio de la Comunidad de Peine establecido para el mes de febrero de 2019.

A continuación, el detalle de las actividades:

- **Domingo 10 de febrero:**

Ingresa personal de la Consultora SGA S.A (Victor Grijalba, Jefe de Terreno y 4 Ayudantes, Teléfono: +56 9 8397 0172; Fernanda Peña y Sebastián Pacheco, supervisores de terreno y 2 ayudantes +56 9 89175105) a realizar las tareas de **Medición de Evapotranspiración con domos, revisión del funcionamiento y descarga de estaciones hidrometeorológicas EM-LS07 y EM-LS08, medición de la interfase salina, medición de niveles piezométricos, medición de parámetros fisicoquímicos in situ y afloramientos; en el Sistema de Peine (Lagunas y alrededores), Núcleo y Borde sureste del Salar (Tilomonte y Tilocalar).**

Los consultores serán acompañados por nuestro coordinador de terreno: Gary Mansilla, Celular: +56 9 3197 4661.

Con el objetivo de realizar nuestro trabajo en un escenario de transparencia con las comunidades, es que manifestamos nuestra disposición para que algún comunero(a) pueda participar en las jornadas programadas.

Sin otro particular, se despide atentamente.



Cristóbal Pavez Salazar
Coordinador Relaciones Comunitarias Salar
Albermarle

CC/cc
c.c.: arch RRCC/ADM

Salar de Atacama, 23 enero de 2019
RLPS 35/2019

Señor
Sergio Cubillos Verasay
Presidente Comunidad Atacameña de Peine
Ref: Monitoreos Ambientales Febrero de 2019

Por medio de la presente comunico a usted que en el marco de los compromisos que la compañía Albermarle ha adquirido en su RCA 21/2016, informamos el programa de campañas de monitoreo ambiental en el territorio de la Comunidad de Peine establecido para el mes de febrero de 2019.

A continuación, el detalle de las actividades:

- **Lunes 11 de febrero:**

Ingresará personal de la Consultora SGA S.A (Fernanda Peña y Sebastián Pacheco, supervisores de terreno y 2 ayudantes +56 9 89175105) a realizar las tareas de Medición de la interfase salina, medición de niveles piezométricos y medición de parámetros fisicoquímicos in situ; en el Sector de Tilopozo, Tucúcaro y Núcleo.

En caso de requerirse, se realizarían **remediciones en los sectores de Sistema La Punta La Brava, Peine (alrededores), Tilopozo, Tucúcaro y Borde sureste (Tilomonte y Tilocalar).**

Los consultores serán acompañados por nuestro coordinador de terreno: Gary Mansilla, Celular: +56 9 3197 4661.

Con el objetivo de realizar nuestro trabajo en un escenario de transparencia con las comunidades, es que manifestamos nuestra disposición para que algún comunero(a) pueda participar en las jornadas programas.

Sin otro particular, se despide atentamente.



Cristóbal Pavez Salazar
Coordinador Relaciones Comunitarias Salar
Albemarle

CC/cc
c.c.: arch RRCC/ADM

Señor
Sergio Cubillos Verasay
Presidente Comunidad Atacameña de Peine
Ref: Monitoreos Ambientales Febrero de 2019

Por medio de la presente comunico a usted que en el marco de los compromisos que la compañía Albermarle ha adquirido en su RCA 21/2016, informamos el programa de campañas de monitoreo ambiental en el territorio de la Comunidad de Peine establecido para el mes de febrero de 2019.

A continuación, el detalle de las actividades:

- **Miércoles 13 de febrero:**

Ingresará personal de la Consultora SGA S.A (Fernanda Peña, supervisor de terreno y 1 ayudante +56 9 89175105), en caso de requerirlo, realizarían remediciones en los sectores de: Sistema La Punta La Brava, Peine (alrededores), Tilopozo, Tucúcaro y Borde sureste (Tilomonte y Tilocalar).

Los consultores serán acompañados por nuestro coordinador de terreno: Víctor Ibacache, Celular: +56 9 3197 4661.

Con el objetivo de realizar nuestro trabajo en un escenario de transparencia con las comunidades, es que manifestamos nuestra disposición para que algún comunero(a) pueda participar en las jornadas programadas.

Sin otro particular, se despide atentamente.



Cristóbal Pavez Salazar
Coordinador Relaciones Comunitarias Salar
Albermarle

CC/cc
c.c.: arch RRCC/ADM

Salar de Atacama, 23 enero de 2019
RLPS 37/2019

Señor
Sergio Cubillos Verasay
Presidente Comunidad Atacameña de Peine
Ref: Monitoreos Ambientales Febrero de 2019

Por medio de la presente comunico a usted que en el marco de los compromisos que la compañía Albermarle ha adquirido en su RCA 21/2016, informamos el programa de campañas de monitoreo ambiental en el territorio de la Comunidad de Peine establecido para el mes de febrero de 2019.

A continuación, el detalle de las actividades:

- **Jueves 14 de febrero:**

Ingresará personal de la Consultora SGA S.A (Fernanda Peña, supervisor de terreno y 1 ayudante +56 9 89175105) a realizar las tareas de **Revisión del funcionamiento y descarga de estaciones hidrometeorológicas EM-LS07 y EM-LS08, medición de niveles piezométricos y pozos de agua, en el Sistema Lagunar de Peine, Tilopozo y Tucúcaro.**

En caso de requerirse, se realizarían **remediciones en los sectores de: Sistema La Punta La Brava, Peine (alrededores), Tilopozo, Tucúcaro y Borde sureste (Tilomonte y Tilocalar).**

Los consultores serán acompañados por nuestro coordinador de terreno: Víctor Ibacache, Celular: +56 9 3197 4661.

Con el objetivo de realizar nuestro trabajo en un escenario de transparencia con las comunidades, es que manifestamos nuestra disposición para que algún comunero(a) pueda participar en las jornadas programas.

Sin otro particular, se despide atentamente.



Cristóbal Pavez Salazar
Coordinador Relaciones Comunitarias Salar
Albemarle

CC/cc
c.c.: arch RRCC/ADM

Salar de Atacama, 23 enero de 2019
RLPS 38/2019

Señor
Sergio Cubillos Verasay
Presidente Comunidad Atacameña de Peine
Ref: Monitoreos Ambientales Febrero de 2019

Por medio de la presente comunico a usted que en el marco de los compromisos que la compañía Albermarle ha adquirido en su RCA 21/2016, informamos el programa de campañas de monitoreo ambiental en el territorio de la Comunidad de Peine establecido para el mes de febrero de 2019.

A continuación, el detalle de las actividades:

✓ **Martes 19 de febrero:**

Ingresará personal de la Consultora SGA S.A y del laboratorio ETFA HIDROLAB (Guillermo Espinosa y Nicolas Casanga, supervisores de terreno y 2 ayudantes, y 2 técnicos de la ETFA; teléfonos +56 9 89175105 y +56 9 8397 0172 respectivamente) a realizar las tareas de **Revisión del funcionamiento y descarga de estaciones hidrometeorológicas EM-LS07; EM-LS08; EM-LS09 y EM-LS10, aforos, medición de niveles piezométricos y limnimétricos, medición de parámetros fisicoquímicos y muestreo de calidad química del agua; en el Sistema de Peine (Lagunas y alrededores), Sistema La Punta La Brava.**

En caso de requerirse, se realizarían **remediciones en los sectores de Sistema La Punta La Brava, Peine (alrededores), Tilopozo, Tucúcaro y Borde sureste (Tilomonte y Tilocalar).**

Los consultores serán acompañados por nuestro coordinador de terreno: Víctor Ibacache, Celular: +56 9 3197 4661.

Con el objetivo de realizar nuestro trabajo en un escenario de transparencia con las comunidades, es que manifestamos nuestra disposición para que algún comunero(a) pueda participar en las jornadas programadas.

Sin otro particular, se despide atentamente.



Cristóbal Pavez Salazar
Coordinador Relaciones Comunitarias Salar
Albermarle

CC/cc
c.c.: arch RRCC/ADM

Salar de Atacama, 23 enero de 2019
RLPS 39/2019

Señor
Sergio Cubillos Verasay
Presidente Comunidad Atacameña de Peine
Ref: Monitoreos Ambientales Febrero de 2019

Por medio de la presente comunico a usted que en el marco de los compromisos que la compañía Albermarle ha adquirido en su RCA 21/2016, informamos el programa de campañas de monitoreo ambiental en el territorio de la Comunidad de Peine establecido para el mes de febrero de 2019.

A continuación, el detalle de las actividades:

- **Miércoles 20 de febrero:**

Ingresará personal de la Consultora SGA S.A y del laboratorio ETFA HIDROLAB (Guillermo Espinosa y Nicolas Casanga, supervisores de terreno y 2 ayudantes, y 2 técnicos de la ETFA; teléfonos +56 9 89175105 y +56 9 8397 0172 respectivamente) a realizar las tareas de **Revisión del funcionamiento y descarga de estaciones hidrometeorológicas EM-LS07; EM-LS08; EM-LS09 y EM-LS10, medición de niveles piezométricos y limnimétricos, medición de parámetros fisicoquímicos in situ y muestreo de calidad química del agua; en el Sistema de Peine y Borde sureste del Salar de Atacama.**

En caso de requerirse, se realizarían **remediciones en los sectores de: Sistema La Punta La Brava, Peine (alrededores), Tilopozo, Tucúcaro y Borde sureste (Tilomonte y Tilocalar).**

Los consultores serán acompañados por nuestro coordinador de terreno: Gary Mansilla, Celular: +56 9 3197 4661.

Con el objetivo de realizar nuestro trabajo en un escenario de transparencia con las comunidades, es que manifestamos nuestra disposición para que algún comunero(a) pueda participar en las jornadas programadas.

Sin otro particular, se despide atentamente.



Cristóbal Pavez Salazar
Coordinador Relaciones Comunitarias Salar
Albemarle

CC/cc
c.c.: arch RRCC/ADM

Salar de Atacama, 23 enero de 2019
RLPS 40/2019

Señor
Sergio Cubillos Verasay
Presidente Comunidad Atacameña de Peine
Ref: Monitoreos Ambientales Febrero de 2019

Por medio de la presente comunico a usted que en el marco de los compromisos que la compañía Albemarle ha adquirido en su RCA 21/2016, informamos el programa de campañas de monitoreo ambiental en el territorio de la Comunidad de Peine establecido para el mes de febrero de 2019.

A continuación, el detalle de las actividades:

- **Jueves 21 de febrero:**

Ingresará personal de la Consultora SGA S.A y del laboratorio ETFA HIDROLAB (Guillermo Espinosa y Nicolas Casanga, supervisores de terreno y 2 ayudantes, y 2 técnicos de la ETFA; teléfonos +56 9 89175105 y +56 9 8397 0172 respectivamente) a realizar las tareas de **Revisión del funcionamiento y descarga de estaciones hidrometeorológicas EM-LS07; EM-LS08; EM-LS09 y EM-LS10, aforos, medición de niveles piezométricos y muestreo de calidad química del agua (ETFA); en el Sistema de Peine (Alrededores y poblado) y Borde sureste del Salar (Tilomonte y Tilocalar).**

En caso de requerirse, se realizarían **remediciones en los sectores de Sistema La Punta La Brava, Peine (alrededores), Tilopozo, Tucúcaro y Borde sureste (Tilomonte y Tilocalar).**

Los consultores serán acompañados por nuestro coordinador de terreno: Gary Mansilla, Celular: +56 9 3197 4661.

Con el objetivo de realizar nuestro trabajo en un escenario de transparencia con las comunidades, es que manifestamos nuestra disposición para que algún comunero(a) pueda participar en las jornadas programadas.

Sin otro particular, se despide atentamente.



Cristóbal Pavez Salazar
Coordinador Relaciones Comunitarias Salar
Albemarle



CC/cc
c.c.: arch RRCC/ADM

Salar de Atacama, 23 enero de 2019
RLPS 41/2019

Señor
Sergio Cubillos Verasay
Presidente Comunidad Atacameña de Peine
Ref: Monitoreos Ambientales Febrero de 2019

Por medio de la presente comunico a usted que en el marco de los compromisos que la compañía Albermarle ha adquirido en su RCA 21/2016, informamos el programa de campañas de monitoreo ambiental en el territorio de la Comunidad de Peine establecido para el mes de febrero de 2019.

A continuación, el detalle de las actividades:

- **Viernes 22 de febrero:**


Ingresará personal de la Consultora SGA S.A (Nicolás Casanga, supervisor de terreno y 1 ayudante; teléfono: +56 9 8397 0172) a realizar las tareas de **Medición de niveles piezométricos y revisión del funcionamiento y descarga de estaciones hidrometeorológicas EM-LS09 y EM-LS10; en el Sistema de La Punta La Brava.**

En caso de requerirse, se realizarían **remediciones en los sectores de: Sistema La Punta La Brava, Peine (alrededores), Tilopozo, Tucúcaro y Borde sureste (Tilomonte y Tilocalar).**

Los consultores serán acompañados por nuestro coordinador de terreno: Gary Mansilla, Celular: +56 9 3197 4661.

Con el objetivo de realizar nuestro trabajo en un escenario de transparencia con las comunidades, es que manifestamos nuestra disposición para que algún comunero(a) pueda participar en las jornadas programas.

Sin otro particular, se despide atentamente.



Cristóbal Pavez Salazar
Coordinador Relaciones Comunitarias Salar
Albemarle



CC/cc
c.c.: arch RRCC/ADM

Señor
Sergio Cubillos Verasay
Presidente Comunidad Atacameña de Peine
Ref: Monitoreos Ambientales Febrero de 2019

Por medio de la presente comunico a usted que en el marco de los compromisos que la compañía Albermarle ha adquirido en su RCA 21/2016, informamos el programa de campañas de monitoreo ambiental en el territorio de la Comunidad de Peine establecido para el mes de febrero de 2019.

A continuación, el detalle de las actividades:

- **Sábado 23 de febrero:**

Ingresa personal de la Consultora SGA S.A y del laboratorio ETFA HIDROLAB (Guillermo Espinosa y Nicolas Casanga, supervisores de terreno y 2 ayudantes, y 2 técnicos de la ETFA; teléfonos +56 9 89175105 y +56 9 8397 0172 respectivamente) a realizar las tareas de **Revisión del funcionamiento y descarga de estaciones hidrometeorológicas EM-LS07; EM-LS09 y EM-LS10, medición de niveles piezométricos y muestreo de calidad química del agua (ETFa); en el Sistema de La Punta La Brava; Tucúcaro y Núcleo.**

Los consultores serán acompañados por nuestro coordinador de terreno: Gary Mansilla, Celular: +56 9 3197 4661.

Con el objetivo de realizar nuestro trabajo en un escenario de transparencia con las comunidades, es que manifestamos nuestra disposición para que algún comunero(a) pueda participar en las jornadas programadas.

Sin otro particular, se despide atentamente.



Cristóbal Pavez Salazar
Coordinador Relaciones Comunitarias Salar
Albermarle

CC/cc
c.c.: arch RRCC/ADM

Salar de Atacama, 23 enero de 2019
RLPS 43/2019

Señor
Sergio Cubillos Verasay
Presidente Comunidad Atacameña de Peine
Ref: Monitoreos Ambientales Febrero de 2019

Por medio de la presente comunico a usted que en el marco de los compromisos que la compañía Albermarle ha adquirido en su RCA 21/2016, informamos el programa de campañas de monitoreo ambiental en el territorio de la Comunidad de Peine establecido para el mes de febrero de 2019.

A continuación, el detalle de las actividades:

- **Domingo 24 de febrero:**

Ingresa personal de la Consultora SGA S.A (Guillermo Espinosa, supervisor de terreno y 1 ayudante; teléfono +56 9 89175105) a realizar las tareas de **Revisión del funcionamiento y descarga de estaciones hidrometeorológicas EM-LS07 y EM-LS08 y medición de niveles; en el Sistema Lagunar de Peine.**

En caso de requerirse, se realizarían **remediciones en los sectores de Sistema La Punta La Brava, Peine (alrededores), Tilopozo, Tucúcaro y Borde sureste (Tilomonte y Tilocalar).**

Los consultores serán acompañados por nuestro coordinador de terreno: Gary Mansilla, Celular: +56 9 3197 4661.

Con el objetivo de realizar nuestro trabajo en un escenario de transparencia con las comunidades, es que manifestamos nuestra disposición para que algún comunero(a) pueda participar en las jornadas programadas.

Sin otro particular, se despide atentamente.



Cristóbal Pavez Salazar
Coordinador Relaciones Comunitarias Salar
Albermarle



CC/cc
c.c.: arch RRCC/ADM

Salar de Atacama, 23 enero de 2019
RLPS 44/2019

Señor
Sergio Cubillos Verasay
Presidente Comunidad Atacameña de Peine
Ref: Monitoreos Ambientales Febrero de 2019

Por medio de la presente comunico a usted que en el marco de los compromisos que la compañía Albermarle ha adquirido en su RCA 21/2016, informamos el programa de campañas de monitoreo ambiental en el territorio de la Comunidad de Peine establecido para el mes de febrero de 2019.

A continuación, el detalle de las actividades:

- **Lunes 25 de febrero:**

Ingresará personal de la Consultora SGA S.A (Guillermo Espinosa y Nicolás Casanga, supervisores de terreno y 2 ayudantes; teléfonos +56 9 89175105 y +56 9 8397 0172 respectivamente) a realizar las tareas de **Revisión del funcionamiento y descarga de estaciones hidrometeorológicas EM-LS07 y EM-LS08, medición de niveles y parámetros fisicoquímicos in situ; en el sector del Núcleo.**

Los consultores serán acompañados por nuestro coordinador de terreno: Gary Mansilla, Celular: +56 9 3197 4661.

Con el objetivo de realizar nuestro trabajo en un escenario de transparencia con las comunidades, es que manifestamos nuestra disposición para que algún comunero(a) pueda participar en las jornadas programas.

Sin otro particular, se despide atentamente.



Cristóbal Pavez Salazar
Coordinador Relaciones Comunitarias Salar
Albemarle

CC/cc
c.c.: arch RRCC/ADM

Salar de Atacama, 23 enero de 2019
RLPS 45/2019

Señor
Sergio Cubillos Verasay
Presidente Comunidad Atacameña de Peine
Ref: Monitoreos Ambientales Febrero de 2019

Por medio de la presente comunico a usted que en el marco de los compromisos que la compañía Albermarle ha adquirido en su RCA 21/2016, informamos el programa de campañas de monitoreo ambiental en el territorio de la Comunidad de Peine establecido para el mes de febrero de 2019.

A continuación, el detalle de las actividades:

- **Martes 26 de febrero:**

Ingresa personal de la Consultora SGA S.A (Guillermo Espinosa, supervisor de terreno y 1 ayudante +56 9 89175105), se realizarán remediciones en los sectores de Sistema La Punta La Brava, Peine (alrededores), Tilopozo, Tucúcaro y Borde sureste (Tilomonte y Tilocalar).

Los consultores serán acompañados por nuestro coordinador de terreno: Gary Mansilla, Celular: +56 9 3197 4661.

Con el objetivo de realizar nuestro trabajo en un escenario de transparencia con las comunidades, es que manifestamos nuestra disposición para que algún comunero(a) pueda participar en las jornadas programadas.

Sin otro particular, se despide atentamente.



Cristóbal Pavez Salazar
Coordinador Relaciones Comunitarias Salar
Albermarle

CC/cc
c.c.: arch RRCC/ADM

Salar de Atacama, 23 enero de 2019
RLPS 46/2019

Señor
Sergio Cubillos Verasay
Presidente Comunidad Atacameña de Peine
Ref: Monitoreos Ambientales Febrero de 2019

Por medio de la presente comunico a usted que en el marco de los compromisos que la compañía Albermarle ha adquirido en su RCA 21/2016, informamos el programa de campañas de monitoreo ambiental en el territorio de la Comunidad de Peine establecido para el mes de febrero de 2019.

A continuación, el detalle de las actividades:

- **Miércoles 27 de febrero:**

Ingresa personal de la Consultora SGA S.A (Guillermo Espinosa, supervisor de terreno y 1 ayudante; teléfono +56 9 89175105) a realizar las tareas de **Revisión del funcionamiento y descarga de estaciones hidrometeorológicas EM-LS07; EM-LS09 y EM-LS10, medición de niveles piezométricos y medición de parámetros fisicoquímicos in situ; en el Sistema de La Punta La Brava y el Sector Núcleo.**

En caso de requerirse, se realizarían **remediciones en los sectores de: Sistema La Punta La Brava, Peine (alrededores), Tilopozo, Tucúcaro y Borde sureste (Tilomonte y Tilocalar).**

Los consultores serán acompañados por nuestro coordinador de terreno: Víctor Ibacache, Celular: +56 9 3197 4661

Con el objetivo de realizar nuestro trabajo en un escenario de transparencia con las comunidades, es que manifestamos nuestra disposición para que algún comunero(a) pueda participar en las jornadas programadas.

Sin otro particular, se despide atentamente.



Cristóbal Pavez Salazar
Coordinador Relaciones Comunitarias Salar
Albermarle

CC/cc
c.c.: arch RRCC/ADM

Salar de Atacama, 23 enero de 2019
RLPS 47/2019

Señor
Sergio Cubillos Verasay
Presidente Comunidad Atacameña de Peine
Ref: Monitoreos Ambientales Febrero de 2019

Por medio de la presente comunico a usted que en el marco de los compromisos que la compañía Albermarle ha adquirido en su RCA 21/2016, informamos el programa de campañas de monitoreo ambiental en el territorio de la Comunidad de Peine establecido para el mes de febrero de 2019.

A continuación, el detalle de las actividades:

- **Jueves 28 de febrero:**

Ingresará personal de la Consultora SGA S.A (Guillermo Espinosa, supervisor de terreno y 1 ayudante +56 9 89175105) a realizar las tareas de **Medición de niveles piezométricos y pozos de agua, en el Sector de Peine, Tilopozo y Tucúcaro.**

En caso de requerirse, se realizarían **remediciones en los sectores de: Sistema La Punta La Brava, Peine (alrededores), Tilopozo, Tucúcaro y Borde sureste (Tilomonte y Tilocalar).**

Los consultores serán acompañados por nuestro coordinador de terreno: Víctor Ibacache, Celular: +56 9 3197 4661

Con el objetivo de realizar nuestro trabajo en un escenario de transparencia con las comunidades, es que manifestamos nuestra disposición para que algún comunero(a) pueda participar en las jornadas programas.

Sin otro particular, se despide atentamente.



Cristóbal Pavez Salazar
Coordinador Relaciones Comunitarias Salar
Albermarle

CC/cc
c.c.: arch RRCC/ADM



Albemarle Limitada

Avenida Héctor Gómez Cobo 975, lote 4
Antofagasta, Chile

Teléfono: 56-55-2351013
www.albemarlelitio.cl

Antofagasta, 25 de Enero de 2019

**Mat.: Plan de Seguimiento Ambiental. Variables
hídricas, Res. Exenta N° 21/2016 (RCA).**

**Ref.: Solicitud Adicional de ingreso a Reserva
Nacional Los Flamencos y acompañamiento por
parte de personal CONAF durante las actividades
a realizar en Febrero y Marzo 2019.**

Director

Víctor Hugo Quezada Bascuñán

CONAF

Oficina Regional

Avenida Argentina 2510

ANTOFAGASTA

Estimado Director,

Por medio de la presente, quisiéramos solicitar unos días de permiso adicionales para ingresar el día 22 de febrero y 23 de marzo de 2019 a la Reserva Nacional de Los Flamencos, a realizar las labores de medición de niveles freáticos en el Sistema Lagunar de Soncor, producto de la necesidad de aumentar la frecuencia de medición de niveles freáticos en los puntos pertenecientes al Plan de Seguimiento Ambiental de la componente Hídrica.

Lo anterior se debe a que en el mes de Enero de presente año, mediante Resolución Exenta MZN N° 87/2018 (recepcionada por nuestra compañía el 04 de Enero de 2019), la Superintendencia del Medio Ambiente (SMA), indica que SQM había activado su Plan de Contingencia, y dado que su activación corresponde a un punto común de nuestro Plan de Alerta Temprana del Sector Norte (PAT Sector del Norte), se determinó que Albemarle también habría activado su Plan de Alerta Temprana del Sector Norte en Fase I; por lo cual se tomarán las siguientes medidas a partir del mes de Febrero:

- Activación de la herramienta de verificación del efecto sinérgico, que consiste en utilizar la última versión del modelo numérico para determinar el porcentaje de contribución de cada usuario en el descenso registrado.



Albemarle Limitada

Avenida Héctor Gómez Cobo 975, lote 4
Antofagasta, Chile

Teléfono: 56-55-2351013
www.albemarlelitio.cl

- Aumento de la frecuencia de monitoreo de las variables hídricas durante 3 meses a partir del 1 de Febrero. Estas variables corresponden a niveles freáticos (de mensual a quincenal), calidad química (de trimestral a mensual) y posición de la Interfase Salina (de trimestral a mensual). Estos datos serán reportados mensualmente a la autoridad en formato digital.

Es por este motivo, que le solicitamos se nos permita incluir dos días adicionales a la programación de febrero y marzo (presentada y aprobada en el mes de enero); y así poder realizar la medición de niveles en el mes de febrero y marzo con esta nueva frecuencia (quincenal).

A continuación, se detalla el personal y actividad a realizar en estos días:

Mes de FEBRERO

- ✓ **Viernes 22 de febrero:** Ingresará personal de la Consultora SGA S.A (Sebastián Pacheco, Supervisor de Terreno y 1 ayudante, Teléfono: +56 9 8917 5105) a realizar las tareas de medición de niveles freáticos en el sistema Soncor. Acompañados por nuestro coordinador de terreno: Gary Mansilla, Celular: +56 9 3197 4661.

Mes de MARZO

- ✓ **Sábado 23 de marzo:** Ingresará personal de la Consultora SGA S.A (Nicolas Casanga, Supervisor de Terreno y 1 ayudante, Teléfono: +56 9 8917 5105) a realizar las tareas de medición de niveles freáticos en el sistema Soncor. Acompañados por nuestra Hidrogeóloga Eliana Díaz, Celular: +56 9 3197 4661.

Cabe señalar que, como se ha realizado hasta la fecha, con respecto a las restricciones de acceso, nos acogeremos a lo indicado por el guardaparques que nos acompañará en terreno.

Por tanto, solicito a usted, recepcionar esta solicitud e indicar si hay disponibilidad para ingresar en las fechas enunciada.

Sin otro particular, saluda atentamente



Albemarle Limitada

Avenida Héctor Gómez Cobo 975, lote 4
Antofagasta, Chile

Teléfono: 56-55-2351013
www.albemarlelitio.cl

IGNACIO
MEHECH
CASTELLON


Firmado digitalmente
por IGNACIO MEHECH
CASTELLON
Fecha: 2019.01.25
13:27:18 -03'00'


Ignacio Mehech Castellón
Gerente Legal
Albemarle Limitada

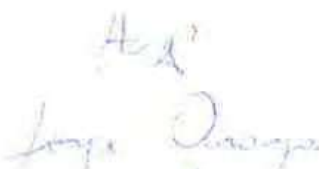
El equipo de monitoreo SGA, en conjunto con coordinador de Ab. marley SQM realizó medición de niveles en los puntos

ES-01 ; ES-02 ; ES-03 ; ES-04 ; ES-05
ES-06 ; ES-07 ; ES-11 ; PU-18 y PU-19

Para efectos de comparación de resultados


Teresa Arana
Supervisor SGA


Guy Marshall
Asst. Técnico
A. Vehículo


Jorge Quintero
Asst. Técnico

Marzo 2019



Albemarle Limitada
Avenida Héctor Gómez 975, lote 4
Antofagasta, Chile

Teléfono: 56-55-2351013
www.albemarlelitio.cl

Salar de Atacama, 20 de febrero 2019
RLPS 51/2019

Señor
Héctor Cruz
Presidente Comunidad Atacameña de Camar
Ref: Monitoreos Ambientales Marzo 2019

Estimado Presidente:

Por medio de la presente, comunicamos a usted que en el marco de los compromisos que la Compañía Albemarle ha adquirido en la RCA 21/2016, informamos el programa de campaña de monitoreo ambiental en el territorio de la Comunidad de Camar establecido para el mes de marzo 2019. Cabe señalar que ingresaríamos acompañados por un guardaparques CONAF solo al Sistema Aguas de Quelana).

A continuación, presentamos el detalle de las actividades:

- **Viernes 08 de marzo:** Ingresará personal de la Consultora SGA S.A. y del laboratorio ETFA HIDROLAB (Guillermo Espinosa, supervisor de terreno, un ayudante, y 2 técnicos de la ETFA; teléfonos +56 9 89175105) a realizar las tareas de: **muestreo de calidad química del agua (ETFa); en el Sistema Aguas de Quelana; y muestreo de calidad química del agua (ETFa) en la Quebrada Camar**, cerca al poblado del mismo nombre. Además del ingreso del personal de la consultora GMT (Mario Tapias, supervisor de terreno y 3 ayudantes) a realizar las tareas de **Levantamiento de la información topográfica de los puntos que no se pudieron tomar antes de las precipitaciones**. Acompañados por nuestro coordinador de terreno: Gary Mansilla, Celular: +56 9 3197 4661, quien realizará también la **revisión de estado y descarga de información de estación Hidrometeorológica EM-LS04**.
- **Martes 12 de marzo:** Ingresará nuestro coordinador de terreno: Gary Mansilla, Celular: +56 9 3197 4661 a realizar las tareas de: **Revisión de estado y descarga de información de estación Hidrometeorológica EM-LS04 en el Sistema Aguas de Quelana**.
- **Miércoles 13 de marzo:** Ingresará nuestro coordinador de terreno: Víctor Ibacache, Celular: +56 9 3197 4661; a realizar las tareas de: **Revisión de estado y descarga de información de estación Hidrometeorológica EM-LS04 en el Sistema Aguas de Quelana**. Además del ingreso del personal de la consultora GMT (Mario Tapias, supervisor de terreno y 3 ayudantes) a realizar las tareas de **Levantamiento de la información topográfica de los puntos que no se pudieron tomar antes de las precipitaciones**.



Albemarle Limitada
Avenida Héctor Gómez 975, lote 4
Antofagasta, Chile

Teléfono: 56-55-2351013
www.albemarlelitio.cl

- **Viernes 29 de marzo:** Ingresará personal de la Consultora CEDREM (David Avaca, Líder de Equipo y 2 especialistas de vegetación +56 9 92408457 y María Paz Cárdenas Líder de equipo +56 9 83528275); a realizar las tareas de: **Realización de transectas de flora azonal; Puntos de validación COT (Vegetación) en el Sistema Aguas de Quelana.** Acompañados por nuestro coordinador de terreno: Gary Mansilla, Celular: +56 9 3197 4661.

Con el objetivo de realizar nuestro trabajo en un escenario de transparencia con las comunidades, es que manifestamos nuestra disposición para que algún comunero(a) pueda participar en las actividades de monitoreo.

Sin otro particular se despide atte.,

Manuel Zamora Pizarro
Relaciones Comunitarias
Albemarle Limitada



CC/cc
c.c.: Archivo RRCC/ADM



Albemarle Limitada
Avenida Héctor Gómez 975, lote 4
Antofagasta, Chile

Teléfono: 56-55-2351013
www.albemarlelitio.cl

Salar de Atacama, 20 de febrero 2019
RLPS 48/2019

Señora
Ana Ramos
Presidenta Comunidad Atacameña de Solor
Ref: Monitoreos Ambientales Marzo 2019

Estimada Presidenta:

Por medio de la presente, comunicamos a usted que en el marco de los compromisos que la Compañía Albemarle ha adquirido en la RCA 21/2016, informamos el programa de campaña de monitoreo ambiental en el territorio de la Comunidad de Solor establecido para el mes de marzo 2019.

A continuación presentamos el detalle de las actividades:

- **Jueves 14 de marzo:** Ingresará personal de la Consultora SGA S.A. (Victor Grijalba, Jefe de Terreno y 4 Ayudantes, Teléfono: +56 9 8397 0172); a realizar las tareas de: **medición de Evapotranspiración con Domos (EVT-01; EVT-02; EVT-03, EVT-04 y EVT-05), y descarga de información de estaciones Hidrometeorológicas EM-LS01 y EM-LS02 en el sector de Laguna Cejar y Laguna de Tebenquiche.** Acompañados por nuestro coordinador de terreno: Víctor Ibacache, Celular: +56 9 3197 4661.
- **Viernes 15 de marzo:** Ingresará personal de la Consultora SGA S.A. (Victor Grijalba, Jefe de Terreno y 4 Ayudantes, Teléfono: +56 9 8397 0172); a realizar las tareas de: **medición de Evapotranspiración con Domos (EVT-01; EVT-02; EVT-03, EVT-04 y EVT-05), y descarga de información de estaciones Hidrometeorológicas EM-LS01 y EM-LS02 en el sector de Laguna Cejar y Laguna de Tebenquiche.** Acompañados por nuestro coordinador de terreno: Víctor Ibacache, Celular: +56 9 3197 4661.
- **Martes 19 de marzo:** Ingresará personal de la Consultora CEA (Natalia Muñoz, Jefe de Terreno y un especialista, Teléfono: +56 9 4936 3986); a realizar las tareas de: **Monitoreo del ciclo reproductivo de la Heleobia Atacamensis en la Laguna de Tebenquiche.** Acompañados por nuestro coordinador de terreno: Víctor Ibacache, Celular: +56 9 3197 4661.

Recibido.

EMILIA RAMOS

Ramos



Albemarle Limitada
Avenida Héctor Gómez 975, lote 4
Antofagasta, Chile

Teléfono: 56-55-2351013
www.albemarlelitio.cl

Con el objetivo de realizar nuestro trabajo en un escenario de transparencia con las comunidades, es que manifestamos nuestra disposición para que algún comunero(a) pueda participar en las actividades de monitoreo.

Sin otro particular se despide atte.,

A handwritten signature in blue ink is written over a rectangular stamp. The stamp contains the Albemarle logo and the text "ALBEMARLE®" and "Planta Salar de Atacama".

Manuel Zamora Pizarro
Relaciones Comunitarias
Albemarle Limitada

CC/cc
c.c.: Archivo RRCC/ADM



Albemarle Limitada
Avenida Héctor Gómez 975, lote 4
Antofagasta, Chile

Teléfono: 56-55-2351013
www.albemarlelitio.cl

Salar de Atacama, 20 de febrero 2019
RLPS 49/2019

Señor
Jorge Alvarez
Presidente Comunidad Atacameña de Coyo
Ref: Monitoreos Ambientales Marzo 2019

Estimado Presidente:

Por medio de la presente, comunicamos a usted que en el marco de los compromisos que la Compañía Albemarle ha adquirido en la RCA 21/2016, informamos el programa de campaña de monitoreo ambiental en el territorio de la Comunidad de Coyo establecido para el mes de marzo 2019.

A continuación, presentamos el detalle de las actividades:

- **Jueves 14 de marzo:** Ingresará personal de la Consultora SGA S.A. (Victor Grijalba, Jefe de Terreno y 4 Ayudantes, Teléfono: +56 9 8397 0172); a realizar las tareas de: **medición de Evapotranspiración con Domos (EVT-04 y EVT-05), y descarga de información de la estación Hidrometeorológica EM-LS02 en el sector de Laguna de Tebenquiche.** Acompañados por nuestro coordinador de terreno: Víctor Ibacache, Celular: +56 9 3197 4661.
- **Viernes 15 de marzo:** Ingresará personal de la Consultora SGA S.A. (Victor Grijalba, Jefe de Terreno y 4 Ayudantes, Teléfono: +56 9 8397 0172); a realizar las tareas de: **medición de Evapotranspiración con Domos (EVT-04 y EVT-05), y descarga de información de la estación Hidrometeorológica EM-LS02 en el sector de Laguna de Tebenquiche.** Acompañados por nuestro coordinador de terreno: Víctor Ibacache, Celular: +56 9 3197 4661.
- **Martes 19 de marzo:** Ingresará personal de la Consultora CEA (Natalia Muñoz, Jefe de Terreno y un especialista, Teléfono: +56 9 4936 3986); a realizar las tareas de: **Monitoreo del ciclo reproductivo de la Heleobia Atacamensis en la Laguna de Tebenquiche.** Acompañados por nuestro coordinador de terreno: Víctor Ibacache, Celular: +56 9 3197 4661.



Albemarle Limitada
Avenida Héctor Gómez 975, lote 4
Antofagasta, Chile

Teléfono: 56-55-2351013
www.albemarlelitio.cl

Con el objetivo de realizar nuestro trabajo en un escenario de transparencia con las comunidades, es que manifestamos nuestra disposición para que algún comunero(a) pueda participar en las actividades de monitoreo.

Sin otro particular se despide atte.,

Manuel Zamora Pizarro
Relaciones Comunitarias
Albemarle Limitada



CC/cc
c.c.: Archivo RRCC/ADM

*copy memoria T.
27-02-2018
[Signature]*



Albemarle Limitada
Avenida Héctor Gómez 975, lote 4
Antofagasta, Chile

Teléfono: 56-55-2351013
www.albemarlelitio.cl

Salar de Atacama, 20 de febrero 2019
RLPS 50/2019

Señor
Yermín Vásquez
Presidente Comunidad Atacameña de Toconao
Ref: Monitoreos Ambientales Marzo 2019

Estimado Presidente:

Por medio de la presente, comunicamos a usted que en el marco de los compromisos que la Compañía Albemarle ha adquirido en la RCA 21/2016, informamos el programa de campaña de monitoreo ambiental en el territorio de la Comunidad de Toconao establecido para el mes de marzo 2019. Cabe señalar que ingresaríamos acompañados por un guardaparques CONAF.

A continuación, presentamos el detalle de las actividades:

- **Viernes 08 de marzo:** Ingresará personal de la Consultora SGA S.A. y del laboratorio ETFA HIDROLAB (Guillermo Espinosa, supervisor de terreno, un ayudante, y 2 técnicos de la ETFA; teléfonos +56 9 89175105) a realizar las tareas de: **medición de niveles freáticos y limnimétricos, y muestreo de calidad química del agua (ETFa); en el Sistema Soncor.** Además del ingreso del personal de la consultora GMT (Mario Tapia, supervisor de terreno y 3 ayudantes) a realizar las tareas de **Levantamiento de la información topográfica de los puntos que no se pudieron tomar antes de las precipitaciones.** Acompañados por nuestro coordinador de terreno: Gary Mansilla, Celular: +56 9 3197 4661, quien realizará la descarga de información de estación Hidrometeorológica EM-LS03.
- **Martes 12 de marzo:** Ingresará personal de la Consultora SGA S.A. (Victor Grijalba, Jefe de Terreno y 4 Ayudantes, Teléfono: +56 9 8397 0172); a realizar las tareas de: **medición de Evapotranspiración con Domos.** Acompañados por nuestro coordinador de terreno: Gary Mansilla, Celular: +56 9 3197 4661, quien realizará la **descarga de información de estación Hidrometeorológica EM-LS03 en el Sistema de Soncor.**
- **Miércoles 13 de marzo:** Ingresará personal de la Consultora SGA S.A. (Victor Grijalba, Jefe de Terreno y 4 Ayudantes, Teléfono: +56 9 8397 0172 y Guillermo Espinosa y un ayudante +56 9 89175105) a realizar las tareas de: **medición de Evapotranspiración con Domos en el Sistema Soncor.** Acompañados por nuestro coordinador de terreno: Víctor Ibacache, Celular: +56 9 3197 4661 quien realizará la **descarga de información de estación Hidrometeorológica EM-LS03 en el Sistema de Soncor.**

COMUNIDAD ATACAMERA
TOCONAO II REGION
LEY 19253 CHILE



Albemarle Limitada
Avenida Héctor Gómez 975, lote 4
Antofagasta, Chile

Teléfono: 56-55-2351013
www.albemarlelitio.cl

- **Sábado 23 de marzo:** Ingresará personal de la Consultora SGA S.A. (Francisca Aravena y un ayudante +56 9 89175105) a realizar las tareas de: **descarga de información de estación Hidrometeorológica EM-LS03, y medición de niveles freáticos y limnimétricos en el Sistema Soncor.** Además del ingreso del personal de la consultora GMT (Mario Tapias, supervisor de terreno y 3 ayudantes) a realizar las tareas de **Levantamiento de la información topográfica de los puntos que no se pudieron tomar antes de las precipitaciones.**
- **Viernes 29 de marzo:** Ingresará personal de la Consultora CEDREM (David Avaca, Líder de Equipo y 2 especialistas de vegetación +56 9 92408457 y María Paz Cárdenas Líder de equipo +56 9 83528275); a realizar las tareas de: **Realización de transectas de flora azonal; Puntos de validación COT (Vegetación) en el Sistema Soncor.** Acompañados por nuestro coordinador de terreno: Gary Mansilla, Celular: +56 9 3197 4661.

Con el objetivo de realizar nuestro trabajo en un escenario de transparencia con las comunidades, es que manifestamos nuestra disposición para que algún comunero(a) pueda participar en las actividades de monitoreo.

Sin otro particular se despide atte.,


Manuel Zamora Pizarro
Relaciones Comunitarias
Albemarle Limitada



CC/cc
c.c.: Archivo RRCC/ADM



Albemarle Limitada
Avenida Héctor Gómez 975, lote 4
Antofagasta, Chile

Teléfono: 56-55-2351013
www.albemarlelitio.cl

Salar de Atacama, 20 de febrero 2019
RLPS 50/2019

Señor
Yermín Vásquez
Presidente Comunidad Atacameña de Toconao
Ref: Monitoreos Ambientales Marzo 2019

Estimado Presidente:

Por medio de la presente, comunicamos a usted que en el marco de los compromisos que la Compañía Albemarle ha adquirido en la RCA 21/2016, informamos el programa de campaña de monitoreo ambiental en el territorio de la Comunidad de Toconao establecido para el mes de marzo 2019. Cabe señalar que ingresaríamos acompañados por un guardaparques CONAF.

A continuación, presentamos el detalle de las actividades:

- **Viernes 08 de marzo:** Ingresará personal de la Consultora SGA S.A. y del laboratorio ETF A HIDROLAB (Guillermo Espinosa, supervisor de terreno, un ayudante, y 2 técnicos de la ETF A; teléfonos +56 9 89175105) a realizar las tareas de: **medición de niveles freáticos y limnimétricos, y muestreo de calidad química del agua (ETF A); en el Sistema Soncor.** Además del ingreso del personal de la consultora GMT (Mario Tapia, supervisor de terreno y 3 ayudantes) a realizar las tareas de **Levantamiento de la información topográfica de los puntos que no se pudieron tomar antes de las precipitaciones.** Acompañados por nuestro coordinador de terreno: Gary Mansilla, Celular: +56 9 3197 4661, quien realizará la descarga de información de estación Hidrometeorológica EM-LS03.
- **Martes 12 de marzo:** Ingresará personal de la Consultora SGA S.A. (Victor Grijalba, Jefe de Terreno y 4 Ayudantes, Teléfono: +56 9 8397 0172); a realizar las tareas de: **medición de Evapotranspiración con Domos.** Acompañados por nuestro coordinador de terreno: Gary Mansilla, Celular: +56 9 3197 4661, quien realizará la **descarga de información de estación Hidrometeorológica EM-LS03 en el Sistema de Soncor.**
- **Miércoles 13 de marzo:** Ingresará personal de la Consultora SGA S.A. (Victor Grijalba, Jefe de Terreno y 4 Ayudantes, Teléfono: +56 9 8397 0172 y Guillermo Espinosa y un ayudante +56 9 89175105) a realizar las tareas de: **medición de Evapotranspiración con Domos en el Sistema Soncor.** Acompañados por nuestro coordinador de terreno: Víctor Ibacache, Celular: +56 9 3197 4661 quien realizará la **descarga de información de estación Hidrometeorológica EM-LS03 en el Sistema de Soncor.**

COMUNIDAD ATACAMEÑA
TOCONAO II REGION
LEY 19253 CHILE



Albemarle Limitada
Avenida Héctor Gómez 975, lote 4
Antofagasta, Chile

Teléfono: 56-55-2351013
www.albemarlelitio.cl

- **Sábado 23 de marzo:** Ingresará personal de la Consultora SGA S.A. (Francisca Aravena y un ayudante +56 9 89175105) a realizar las tareas de: **descarga de información de estación Hidrometeorológica EM-LS03, y medición de niveles freáticos y limnimétricos en el Sistema Soncor.** Además del ingreso del personal de la consultora GMT (Mario Tapias, supervisor de terreno y 3 ayudantes) a realizar las tareas de **Levantamiento de la información topográfica de los puntos que no se pudieron tomar antes de las precipitaciones.**
- **Viernes 29 de marzo:** Ingresará personal de la Consultora CEDREM (David Avaca, Líder de Equipo y 2 especialistas de vegetación +56 9 92408457 y María Paz Cárdenas Líder de equipo +56 9 83528275); a realizar las tareas de: **Realización de transectas de flora azonal; Puntos de validación COT (Vegetación) en el Sistema Soncor.** Acompañados por nuestro coordinador de terreno: Gary Mansilla, Celular: +56 9 3197 4661.

Con el objetivo de realizar nuestro trabajo en un escenario de transparencia con las comunidades, es que manifestamos nuestra disposición para que algún comunero(a) pueda participar en las actividades de monitoreo.

Sin otro particular se despide atte.,


Manuel Zamora Pizarro
Relaciones Comunitarias
Albemarle Limitada



CC/cc
c.c.: Archivo RRCC/ADM



Albemarle Limitada
Avenida Héctor Gómez 975, lote 4
Antofagasta, Chile

Teléfono: 56-55-2351013
www.albemarlelitio.cl

Salar de Atacama, 20 de febrero 2019
RLPS 51/2019

Señor
Héctor Cruz
Presidente Comunidad Atacameña de Camar
Ref: Monitoreos Ambientales Marzo 2019

Estimado Presidente:

Por medio de la presente, comunicamos a usted que en el marco de los compromisos que la Compañía Albemarle ha adquirido en la RCA 21/2016, informamos el programa de campaña de monitoreo ambiental en el territorio de la Comunidad de Camar establecido para el mes de marzo 2019. Cabe señalar que ingresaríamos acompañados por un guardaparques CONAF solo al Sistema Aguas de Quelana).

A continuación, presentamos el detalle de las actividades:

- **Viernes 08 de marzo:** Ingresará personal de la Consultora SGA S.A. y del laboratorio ETFA HIDROLAB (Guillermo Espinosa, supervisor de terreno, un ayudante, y 2 técnicos de la ETFA; teléfonos +56 9 89175105) a realizar las tareas de: **muestreo de calidad química del agua (ETFa); en el Sistema Aguas de Quelana; y muestreo de calidad química del agua (ETFa) en la Quebrada Camar**, cerca al poblado del mismo nombre. Además del ingreso del personal de la consultora GMT (Mario Tapias, supervisor de terreno y 3 ayudantes) a realizar las tareas de **Levantamiento de la información topográfica de los puntos que no se pudieron tomar antes de las precipitaciones**. Acompañados por nuestro coordinador de terreno: Gary Mansilla, Celular: +56 9 3197 4661, quien realizará también la **revisión de estado y descarga de información de estación Hidrometeorológica EM-LS04**.
- **Martes 12 de marzo:** Ingresará nuestro coordinador de terreno: Gary Mansilla, Celular: +56 9 3197 4661 a realizar las tareas de: **Revisión de estado y descarga de información de estación Hidrometeorológica EM-LS04 en el Sistema Aguas de Quelana**.
- **Miércoles 13 de marzo:** Ingresará nuestro coordinador de terreno: Víctor Ibacache, Celular: +56 9 3197 4661; a realizar las tareas de: **Revisión de estado y descarga de información de estación Hidrometeorológica EM-LS04 en el Sistema Aguas de Quelana**. Además del ingreso del personal de la consultora GMT (Mario Tapias, supervisor de terreno y 3 ayudantes) a realizar las tareas de **Levantamiento de la información topográfica de los puntos que no se pudieron tomar antes de las precipitaciones**.



Albemarle Limitada
Avenida Héctor Gómez 975, lote 4
Antofagasta, Chile

Teléfono: 56-55-2351013
www.albemarlelitio.cl

- **Viernes 29 de marzo:** Ingresará personal de la Consultora CEDREM (David Avaca, Líder de Equipo y 2 especialistas de vegetación +56 9 92408457 y María Paz Cárdenas Líder de equipo +56 9 83528275); a realizar las tareas de: **Realización de transectas de flora azonal; Puntos de validación COT (Vegetación) en el Sistema Aguas de Quelana.** Acompañados por nuestro coordinador de terreno: Gary Mansilla, Celular: +56 9 3197 4661.

Con el objetivo de realizar nuestro trabajo en un escenario de transparencia con las comunidades, es que manifestamos nuestra disposición para que algún comunero(a) pueda participar en las actividades de monitoreo.

Sin otro particular se despide atte.,

A handwritten signature in blue ink, appearing to read "Manuel Zamora Pizarro".

Manuel Zamora Pizarro
Relaciones Comunitarias
Albemarle Limitada



CC/cc
c.c.: Archivo RRCC/ADM



Albemarle Limitada
Avenida Héctor Gómez 975, lote 4
Antofagasta, Chile

Teléfono: 56-55-2351013
www.albemarlelitio.cl

Salar de Atacama, 20 de febrero 2019
RLPS 52/2019

Señor
Sergio Cubillos Verasay
Presidente Comunidad Atacameña de Peine
Ref: Monitoreos Ambientales Marzo 2019

Estimado Presidente:

Por medio de la presente, comunicamos a usted que en el marco de los compromisos que la Compañía Albemarle ha adquirido en la RCA 21/2016, informamos el programa de campaña de monitoreo ambiental en el territorio de la Comunidad de Peine establecido para el mes de marzo 2019.

A continuación, presentamos el detalle de las actividades:

- **Martes 05 de marzo:** Ingresará personal de la Consultora SGA S.A. y del laboratorio ETFA HIDROLAB (Guillermo Espinosa y Nicolas Casanga, supervisores de terreno y 2 ayudantes, y 2 técnicos de la ETFA; teléfonos +56 9 89175105 y +56 9 8397 0172 respectivamente) a realizar las tareas de: **Revisión del funcionamiento y descarga de estaciones hidrometeorológicas EM-LS07; EM-LS08 (coordinador de Terreno ALB), aforos, medición de niveles piezométricos y limnimétricos, muestreo de calidad química del agua (ETFa) y medición de la interfase salina; en el Sistema de Peine (Lagunas y alrededores).** Además del ingreso del personal de la consultora GMT (Mario Tapias, supervisor de terreno y 3 ayudantes) a realizar las tareas de **Levantamiento de la información topográfica de los puntos que no se pudieron tomar antes de las precipitaciones.** Acompañados por nuestro coordinador de terreno: Victor Ibacache, Celular: +56 9 3197 4661.

Con el objetivo de realizar nuestro trabajo en un escenario de transparencia con las comunidades, es que manifestamos nuestra disposición para que algún comunero(a) pueda participar en las actividades de monitoreo.

Sin otro particular se despide atte.,


Manuel Zamora Pizarro
Relaciones Comunitarias
Albemarle Limitada


ALBEMARLE®
Planta Salar de Atacama

CC/cc
c.c.: Archivo RRCC/ADM


Peribusto
Loni Vortice



Albemarle Limitada
Avenida Héctor Gómez 975, lote 4
Antofagasta, Chile

Teléfono: 56-55-2351013
www.albemarlelitio.cl

Salar de Atacama, 20 de febrero 2019
RLPS 53/2019

Señor
Sergio Cubillos Verasay
Presidente Comunidad Atacameña de Peine
Ref: Monitoreos Ambientales Marzo 2019

Estimado Presidente:

Por medio de la presente, comunicamos a usted que en el marco de los compromisos que la Compañía Albemarle ha adquirido en la RCA 21/2016, informamos el programa de campaña de monitoreo ambiental en el territorio de la Comunidad de Peine establecido para el mes de marzo 2019.

A continuación, presentamos el detalle de las actividades:

- **Miércoles 06 de marzo:** Ingresará personal de la Consultora SGA S.A. y del laboratorio ETFA HIDROLAB (Guillermo Espinosa y Nicolas Casanga, supervisores de terreno y 2 ayudantes, y 2 técnicos de la ETFA; teléfonos +56 9 89175105 y +56 9 8397 0172 respectivamente) a realizar las tareas de: **revisión del funcionamiento y descarga de estaciones hidrometeorológicas EM-LS09 y EM-LS10 (coordinador de Terreno ALB), medición de niveles piezométricos y limnimétricos, muestreo de calidad química del agua (ETFa) y medición de la interfase salina; en el Sistema La Punta La Brava, Tucúcaro y Tilopozo.** Acompañados por nuestro coordinador de terreno: Gary Mansilla, Celular: +56 9 3197 4661.

Con el objetivo de realizar nuestro trabajo en un escenario de transparencia con las comunidades, es que manifestamos nuestra disposición para que algún comunero(a) pueda participar en las actividades de monitoreo.

Sin otro particular se despide atte.,


Manuel Zamora Pizarro
Relaciones Comunitarias
Albemarle Limitada



CC/cc
c.c.: Archivo RRCC/ADM

*Recibido
Consejo Comunitario*



Albemarle Limitada
Avenida Héctor Gómez 975, lote 4
Antofagasta, Chile

Teléfono: 56-55-2351013
www.albemarlelitio.cl

Salar de Atacama, 20 de febrero 2019
RLPS 54/2019

Señor
Sergio Cubillos Verasay
Presidente Comunidad Atacameña de Peine
Ref: Monitoreos Ambientales Marzo 2019

Estimado Presidente:


Por medio de la presente, comunicamos a usted que en el marco de los compromisos que la Compañía Albemarle ha adquirido en la RCA 21/2016, informamos el programa de campaña de monitoreo ambiental en el territorio de la Comunidad de Peine establecido para el mes de marzo 2019.

A continuación, presentamos el detalle de las actividades:

- **Jueves 07 de marzo:** Ingresará personal de la Consultora SGA S.A. y del laboratorio ETFA HIDROLAB (Guillermo Espinosa y Nicolas Casanga, supervisores de terreno y 2 ayudantes, y 2 técnicos de la ETFA; teléfonos +56 9 89175105 y +56 9 8397 0172 respectivamente) a realizar las tareas de: **revisión del funcionamiento y descarga de estaciones hidrometeorológicas EM-LS07 y EM-LS08 (coordinador de Terreno ALB), medición de niveles piezométricos y limnimétricos, aforos, muestreo de calidad química del agua (ETFa) y medición de la interfase salina; en el Sistema de Peine (Lagunas y alrededores), Peine (Poblado) y Borde Este.** Además del ingreso del personal de la consultora GMT (Mario Tapias, supervisor de terreno y 3 ayudantes) a realizar las tareas de **Levantamiento de la información topográfica de los puntos que no se pudieron tomar antes de las precipitaciones.** Acompañados por nuestro coordinador de terreno: Gary Mansilla, Celular: +56 9 3197 4661.

Con el objetivo de realizar nuestro trabajo en un escenario de transparencia con las comunidades, es que manifestamos nuestra disposición para que algún comunero(a) pueda participar en las actividades de monitoreo.

Sin otro particular se despide atte.,


Manuel Zamora Pizarro
Relaciones Comunitarias
Albemarle Limitada



CC/cc
c.c.: Archivo RRCC/ADM


Recibido
Luz Contreras



Albemarle Limitada
Avenida Héctor Gómez 975, lote 4
Antofagasta, Chile

Teléfono: 56-55-2351013
www.albemarlelitio.cl

Salar de Atacama, 20 de febrero 2019
RLPS 55/2019

Señor
Sergio Cubillos Verasay
Presidente Comunidad Atacameña de Peine
Ref: Monitoreos Ambientales Marzo 2019

Estimado Presidente:

Por medio de la presente, comunicamos a usted que en el marco de los compromisos que la Compañía Albemarle ha adquirido en la RCA 21/2016, informamos el programa de campaña de monitoreo ambiental en el territorio de la Comunidad de Peine establecido para el mes de marzo 2019.

A continuación, presentamos el detalle de las actividades:

- **Viernes 08 de marzo:** Ingresará personal de la Consultora SGA S.A. (Nicolas Casanga, supervisor de terreno y un ayudante, teléfono +56 9 8397 0172 respectivamente) a realizar las tareas de: **revisión del funcionamiento y descarga de estaciones hidrometeorológicas EM-LS07 y EM-LS08 (coordinador de Terreno ALB), medición de niveles piezométricos y limnimétricos y medición de la interfase salina; en el Sistema de Peine (Lagunas y alrededores), Peine (Poblado) y Borde Este.** Acompañados por nuestro coordinador de terreno: Gary Mansilla, Celular: +56 9 3197 4661.

En caso de requerirse, se realizarían remediciones en los sectores de: Sistema La Punta La Brava, Peine (alrededores), Tilopozo, Tucúcaro y Borde sureste (Tilomonte y Tilocalar). Acompañados por nuestro coordinador de terreno: Gary Mansilla, Celular: +56 9 3197 4661.

Con el objetivo de realizar nuestro trabajo en un escenario de transparencia con las comunidades, es que manifestamos nuestra disposición para que algún comunero(a) pueda participar en las actividades de monitoreo.

Sin otro particular se despide atte.,


Manuel Zamora Pizarro
Relaciones Comunitarias
Albemarle Limitada


ALBEMARLE®
Planta Salar de Atacama

CC/cc
c.c.: Archivo RRCC/ADM


Zamora
Luis Zamora



Albemarle Limitada
Avenida Héctor Gómez 975, lote 4
Antofagasta, Chile

Teléfono: 56-55-2351013
www.albemarlelitio.cl

Salar de Atacama, 20 de febrero 2019
RLPS 56/2019

Señor
Sergio Cubillos Verasay
Presidente Comunidad Atacameña de Peine
Ref: Monitoreos Ambientales Marzo 2019

Estimado Presidente:

Por medio de la presente, comunicamos a usted que en el marco de los compromisos que la Compañía Albemarle ha adquirido en la RCA 21/2016, informamos el programa de campaña de monitoreo ambiental en el territorio de la Comunidad de Peine establecido para el mes de marzo 2019.

A continuación presentamos el detalle de las actividades:

- **Sábado 09 de marzo:** Ingresará personal de la Consultora SGA S.A. y del laboratorio ETFA HIDROLAB (Guillermo Espinosa y Nicolas Casanga, supervisores de terreno y 2 ayudantes, y 2 técnicos de la ETFA; teléfonos +56 9 89175105 y +56 9 8397 0172 respectivamente) a realizar las tareas de: **revisión del funcionamiento y descarga de estaciones hidrometeorológicas EM-LS09 y EM-LS10 (coordinador de Terreno ALB), medición de niveles piezométricos y limnimétricos, muestreo de calidad química del agua (ETFa) y medición de la interfase salina; en el Sistema de La Punta La Brava.**

Con el objetivo de realizar nuestro trabajo en un escenario de transparencia con las comunidades, es que manifestamos nuestra disposición para que algún comunero(a) pueda participar en las actividades de monitoreo.

Sin otro particular se despide atte.,

Manuel Zamora Pizarro
Relaciones Comunitarias
Albemarle Limitada



CC/cc
c.c.: Archivo RRCC/ADM



Albemarle Limitada
Avenida Héctor Gómez 975, lote 4
Antofagasta, Chile

Teléfono: 56-55-2351013
www.albemarlelitio.cl

Salar de Atacama, 20 de febrero 2019
RLPS 57/2019

Señor
Sergio Cubillos Verasay
Presidente Comunidad Atacameña de Peine
Ref: Monitoreos Ambientales Marzo 2019

Estimado Presidente:

Por medio de la presente, comunicamos a usted que en el marco de los compromisos que la Compañía Albemarle ha adquirido en la RCA 21/2016, informamos el programa de campaña de monitoreo ambiental en el territorio de la Comunidad de Peine establecido para el mes de marzo 2019.

A continuación, presentamos el detalle de las actividades:

- **Domingo 10 de marzo:** Personal de la Consultora SGA S.A. (Nicolas Casanga, supervisor de terreno y un ayudante +56 9 89175105), en caso de requerirlo, realizarían **remediciones en los sectores de: Sistema La Punta La Brava, Peine (alrededores), Tilopozo, Tucúcaro y Borde sureste (Tilomonte y Tilocalar)**. Acompañados por nuestro coordinador de terreno: Gary Mansilla, Celular: +56 9 3197 4661.

Con el objetivo de realizar nuestro trabajo en un escenario de transparencia con las comunidades, es que manifestamos nuestra disposición para que algún comunero(a) pueda participar en las actividades de monitoreo.

Sin otro particular se despide atte.,


Manuel Zamora Pizarro
Relaciones Comunitarias
Albemarle Limitada



CC/cc
c.c.: Archivo RRCC/ADM


coni cubillos
Reubulo



Albemarle Limitada
Avenida Héctor Gómez 975, lote 4
Antofagasta, Chile

Teléfono: 56-55-2351013
www.albemarlelitio.cl

Salar de Atacama, 20 de febrero 2019
RLPS 58/2019

Señor
Sergio Cubillos Verasay
Presidente Comunidad Atacameña de Peine
Ref: Monitoreos Ambientales Marzo 2019

Estimado Presidente:


Por medio de la presente, comunicamos a usted que en el marco de los compromisos que la Compañía Albemarle ha adquirido en la RCA 21/2016, informamos el programa de campaña de monitoreo ambiental en el territorio de la Comunidad de Peine establecido para el mes de marzo 2019.

A continuación, presentamos el detalle de las actividades:

- **Lunes 11 de marzo:** Ingresará personal de la Consultora SGA S.A. (Nicolas Casanga, supervisor de terreno y un ayudante +56 9 89175105) a realizar las tareas de: **revisión del funcionamiento y descarga de estaciones hidrometeorológicas EM-LS09 y EM-LS10 (coordinador de Terreno ALB), medición de niveles piezométricos y medición de parámetros fisicoquímicos del agua; en el Sistema de La Punta La Brava y Sector de Tilopozo.**

Con el objetivo de realizar nuestro trabajo en un escenario de transparencia con las comunidades, es que manifestamos nuestra disposición para que algún comunero(a) pueda participar en las actividades de monitoreo.

Sin otro particular se despide atte.,


Manuel Zamora Pizarro
Relaciones Comunitarias
Albemarle Limitada



CC/cc
c.c.: Archivo RRCC/ADM


Sergio Cubillos Verasay



Albemarle Limitada
Avenida Héctor Gómez 975, lote 4
Antofagasta, Chile

Teléfono: 56-55-2351013
www.albemarlelitio.cl

Salar de Atacama, 20 de febrero 2019
RLPS 59/2019

Señor
Sergio Cubillos Verasay
Presidente Comunidad Atacameña de Peine
Ref: Monitoreos Ambientales Marzo 2019

Estimado Presidente:


Por medio de la presente, comunicamos a usted que en el marco de los compromisos que la Compañía Albemarle ha adquirido en la RCA 21/2016, informamos el programa de campaña de monitoreo ambiental en el territorio de la Comunidad de Peine establecido para el mes de marzo 2019.

A continuación, presentamos el detalle de las actividades:

- **Miércoles 13 de marzo:** Personal de la Consultora SGA S.A. (Nicolas Casanga, supervisor de terreno y un ayudante +56 9 89175105), en caso de requerirlo, realizarían **remediciones en los sectores de: Sistema La Punta La Brava, Peine (alrededores), Tilopozo, Tucúcaro y Borde sureste (Tilomonte y Tilocalar)**. Acompañados por nuestro coordinador de terreno: Víctor Ibacache, Celular: +56 9 3197 4661.

Con el objetivo de realizar nuestro trabajo en un escenario de transparencia con las comunidades, es que manifestamos nuestra disposición para que algún comunero(a) pueda participar en las actividades de monitoreo.

Sin otro particular se despide atte.,


Manuel Zamora Pizarro
Relaciones Comunitarias
Albemarle Limitada



CC/cc
c.c.: Archivo RRCC/ADM


Roviberto
Loni Woturo



Albemarle Limitada
Avenida Héctor Gómez 975, lote 4
Antofagasta, Chile

Teléfono: 56-55-2351013
www.albemarlelitio.cl

Salar de Atacama, 20 de febrero 2019
RLPS 60/2019

Señor
Sergio Cubillos Verasay
Presidente Comunidad Atacameña de Peine
Ref: Monitoreos Ambientales Marzo 2019

Estimado Presidente:

Por medio de la presente, comunicamos a usted que en el marco de los compromisos que la Compañía Albemarle ha adquirido en la RCA 21/2016, informamos el programa de campaña de monitoreo ambiental en el territorio de la Comunidad de Peine establecido para el mes de marzo 2019.

A continuación, presentamos el detalle de las actividades:

- **Jueves 14 de marzo:** Ingresará personal de la Consultora SGA S.A. (Nicolas Casanga, supervisor de terreno y un ayudante +56 9 89175105) a realizar las tareas de: **Medición de niveles estáticos en los pozos de Agua Industrial y Pozo Peine; así como medición de niveles piezométricos en el Sistema Lagunar Peine, Tilopozo y Tucucaro.**

En caso de requerirse, se realizarían remediciones en los sectores de: Sistema La Punta La Brava, Peine (alrededores), Tilopozo, Tucúcaro y Borde sureste (Tilomonte y Tilocalar). Acompañados por nuestro coordinador de terreno: Víctor Ibacache, Celular: +56 9 3197 4661.


Con el objetivo de realizar nuestro trabajo en un escenario de transparencia con las comunidades, es que manifestamos nuestra disposición para que algún comunero(a) pueda participar en las actividades de monitoreo.

Sin otro particular se despide atte.,


Manuel Zámora Pizarro
Relaciones Comunitarias
Albemarle Limitada


ALBEMARLE®
Planta Salar de Atacama

CC/cc
c.c.: Archivo RRCC/ADM


Sergio Cubillos Verasay
Presidente Comunidad Atacameña de Peine



Albemarle Limitada
Avenida Héctor Gómez 975, lote 4
Antofagasta, Chile

Teléfono: 56-55-2351013
www.albemarlelitio.cl

Salar de Atacama, 20 de febrero 2019
RLPS 61/2019

Señor
Sergio Cubillos Verasay
Presidente Comunidad Atacameña de Peine
Ref: Monitoreos Ambientales Marzo 2019

Estimado Presidente:

Por medio de la presente, comunicamos a usted que en el marco de los compromisos que la Compañía Albemarle ha adquirido en la RCA 21/2016, informamos el programa de campaña de monitoreo ambiental en el territorio de la Comunidad de Peine establecido para el mes de marzo 2019.

A continuación, presentamos el detalle de las actividades:

- **Sábado 16 de marzo:** Ingresará personal de la Consultora SGA S.A. (Victor Grijalba, Jefe de Terreno y 4 Ayudantes, Teléfono: +56 9 8397 0172); a realizar las tareas de: **medición de Evapotranspiración con Domos y descarga de información de la estación Hidrometeorológica EM-LS08 en el Sistema Lagunar Peine.** Acompañados por nuestro coordinador de terreno: Víctor Ibacache, Celular: +56 9 3197 4661.

Con el objetivo de realizar nuestro trabajo en un escenario de transparencia con las comunidades, es que manifestamos nuestra disposición para que algún comunero(a) pueda participar en las actividades de monitoreo.

Sin otro particular se despide atte.,


Manuel Zamora Pizarro
Relaciones Comunitarias
Albemarle Limitada


ALBEMARLE®
Planta Salar de Atacama

CC/cc
c.c.: Archivo RRCC/ADM


Sergio Cubillos Verasay



Albemarle Limitada
Avenida Héctor Gómez 975, lote 4
Antofagasta, Chile

Teléfono: 56-55-2351013
www.albemarlelitio.cl

Salar de Atacama, 20 de febrero 2019
RLPS 62/2019

Señor
Sergio Cubillos Verasay
Presidente Comunidad Atacameña de Peine
Ref: Monitoreos Ambientales Marzo 2019

Estimado Presidente:

Por medio de la presente, comunicamos a usted que en el marco de los compromisos que la Compañía Albemarle ha adquirido en la RCA 21/2016, informamos el programa de campaña de monitoreo ambiental en el territorio de la Comunidad de Peine establecido para el mes de marzo 2019.

A continuación, presentamos el detalle de las actividades:

- **Domingo 17 de marzo:** Ingresará personal de la Consultora SGA S.A. (Victor Grijalba, Jefe de Terreno y 4 Ayudantes, Teléfono: +56 9 8397 0172); a realizar las tareas de: **medición de Evapotranspiración con Domos y descarga de información de la estación Hidrometeorológica EM-LS08 en el Sistema Lagunar Peine.** Acompañados por nuestro coordinador de terreno: Víctor Ibacache, Celular: +56 9 3197 4661.

Con el objetivo de realizar nuestro trabajo en un escenario de transparencia con las comunidades, es que manifestamos nuestra disposición para que algún comunero(a) pueda participar en las actividades de monitoreo.

Sin otro particular se despide atte.,


Manuel Zamora Pizarro
Relaciones Comunitarias
Albemarle Limitada


ALBEMARLE®
Planta Salar de Atacama

CC/cc
c.c.: Archivo RRCC/ADM


Recebido
Comunero



Albemarle Limitada
Avenida Héctor Gómez 975, lote 4
Antofagasta, Chile

Teléfono: 56-55-2351013
www.albemarlelitio.cl

Salar de Atacama, 20 de febrero 2019
RLPS 63/2019

Señor
Sergio Cubillos Verasay
Presidente Comunidad Atacameña de Peine
Ref: Monitoreos Ambientales Marzo 2019

Estimado Presidente:

Por medio de la presente, comunicamos a usted que en el marco de los compromisos que la Compañía Albemarle ha adquirido en la RCA 21/2016, informamos el programa de campaña de monitoreo ambiental en el territorio de la Comunidad de Peine establecido para el mes de marzo 2019.

A continuación, presentamos el detalle de las actividades:

- **Lunes 18 de marzo:** Ingresará personal de la Consultora SGA S.A. (Victor Grijalba, Jefe de Terreno y 4 Ayudantes, Teléfono: +56 9 8397 0172); a realizar las tareas de: **medición de Evapotranspiración con Domos y descarga de información de la estación hidrometeorológica EM-LS09 y EM-LS10 en el Sistema Lagunar La Punta La Brava y Sector Tilopozo.** Acompañados por nuestra hidrógeóloga Eliana Díaz, Celular: +56 9 3197 4661.

Con el objetivo de realizar nuestro trabajo en un escenario de transparencia con las comunidades, es que manifestamos nuestra disposición para que algún comunero(a) pueda participar en las actividades de monitoreo.

Sin otro particular se despide atte.,

Manuel Zamora Pizarro
Relaciones Comunitarias
Albemarle Limitada



CC/cc
c.c.: Archivo RRCC/ADM



Albemarle Limitada
Avenida Héctor Gómez 975, lote 4
Antofagasta, Chile

Teléfono: 56-55-2351013
www.albemarlelitio.cl

Salar de Atacama, 20 de febrero 2019
RLPS 64/2019

Señor
Sergio Cubillos Verasay
Presidente Comunidad Atacameña de Peine
Ref: Monitoreos Ambientales Marzo 2019

Estimado Presidente:

Por medio de la presente, comunicamos a usted que en el marco de los compromisos que la Compañía Albemarle ha adquirido en la RCA 21/2016, informamos el programa de campaña de monitoreo ambiental en el territorio de la Comunidad de Peine establecido para el mes de marzo 2019.

A continuación, presentamos el detalle de las actividades:

- **Martes 19 de marzo:** Ingresará personal de la Consultora SGA S.A. (Victor Grijalba, Jefe de Terreno y 4 Ayudantes, Teléfono: +56 9 8397 0172; Fernanda Peña y Sebastián Pacheco; supervisores de terreno y 2 ayudantes, teléfono: +56 9 89175105); a realizar las tareas de: **medición de Evapotranspiración con Domos, descarga de información de la estación Hidrometeorológica EM-LS09 y EM-LS10 en el Sistema Lagunar La Punta La Brava y Sector Tilopozo; y niveles piezométricos, parámetros fisicoquímicos in situ, medición de la interfase salina en el sistema Lagunar Peine, La Punta La Brava y Borde Este.** Además del ingreso del personal de la consultora GMT (Mario Tapias, supervisor de terreno y 3 ayudantes) a realizar las tareas de **Levantamiento de la información topográfica de los puntos que no se pudieron tomar antes de las precipitaciones.**

En caso de requerirse, se realizarían **remediciones en los sectores de: Sistema La Punta La Brava, Peine (alrededores), Tilopozo, Tucúcaro y Borde sureste (Tilomonte y Tilocalar).** Acompañados por nuestra hidrogeóloga Eliana Díaz, Celular: +56 9 3197 4661.

Martes 19 de marzo: Ingresará personal de la Consultora CEA (Natalia Muñoz, Jefe de Terreno y un especialista, Teléfono: +56 9 4936 3986); a realizar las tareas de: **Monitoreo del ciclo reproductivo de la Heleobia Atacamensis en los cuerpos de agua de Tilopozo.**



Albemarle Limitada
Avenida Héctor Gómez 975, lote 4
Antofagasta, Chile

Teléfono: 56-55-2351013
www.albemarlelitio.cl

Con el objetivo de realizar nuestro trabajo en un escenario de transparencia con las comunidades, es que manifestamos nuestra disposición para que algún comunero(a) pueda participar en las actividades de monitoreo.

Sin otro particular se despide atte.,



Manuel Zamora Pizarro
Relaciones Comunitarias
Albemarle Limitada

CC/cc
c.c.: Archivo RRCC/ADM



Con comu
revisado



Albemarle Limitada
Avenida Héctor Gómez 975, lote 4
Antofagasta, Chile

Teléfono: 56-55-2351013
www.albemarlelitio.cl

Salar de Atacama, 20 de febrero 2019
RLPS 64/2019

Señor
Sergio Cubillos Verasay
Presidente Comunidad Atacameña de Peine
Ref: Monitoreos Ambientales Marzo 2019

Estimado Presidente,

Por medio de la presente, comunicamos a usted que en el marco de los compromisos que la Compañía Albemarle ha adquirido en la RCA 21/2016, informamos el programa de campaña de monitoreo ambiental en el territorio de la Comunidad de Peine establecido para el mes de marzo 2019.

A continuación, presentamos el detalle de las actividades:

- **Martes 19 de marzo:** Ingresará personal de la Consultora SGA S.A. (Victor Grijalba, Jefe de Terreno y 4 Ayudantes, Teléfono: +56 9 8397 0172; Fernanda Peña y Sebastián Pacheco; supervisores de terreno y 2 ayudantes, teléfono: +56 9 89175105); a realizar las tareas de: **medición de Evapotranspiración con Domos, descarga de información de la estación Hidrometeorológica EM-LS09 y EM-LS10 en el Sistema Lagunar La Punta La Brava y Sector Tilopozo; y niveles piezométricos, parámetros fisicoquímicos in situ, medición de la interfase salina en el sistema Lagunar Peine, La Punta La Brava y Borde Este.** Además del ingreso del personal de la consultora GMT (Mario Tapias, supervisor de terreno y 3 ayudantes) a realizar las tareas de **Levantamiento de la información topográfica de los puntos que no se pudieron tomar antes de las precipitaciones.**

En caso de requerirse, se realizarían **remediciones en los sectores de: Sistema La Punta La Brava, Peine (alrededores), Tilopozo, Tucúcaro y Borde sureste (Tilomonte y Tilocalar).** Acompañados por nuestra hidrogeóloga Eliana Díaz, Celular: +56 9 3197 4661.

Martes 19 de marzo: Ingresará personal de la Consultora CEA (Natalia Muñoz, Jefe de Terreno y un especialista, Teléfono: +56 9 4936 3986); a realizar las tareas de: **Monitoreo del ciclo reproductivo de la Heleobia Atacamensis en los cuerpos de agua de Tilopozo.**



Albemarle Limitada
Avenida Héctor Gómez 975, lote 4
Antofagasta, Chile

Teléfono: 56-55-2351013
www.albemarlelitio.cl

Con el objetivo de realizar nuestro trabajo en un escenario de transparencia con las comunidades, es que manifestamos nuestra disposición para que algún comunero(a) pueda participar en las actividades de monitoreo.

Sin otro particular se despide atte.,



Manuel Zamora Pizarro
Relaciones Comunitarias
Albemarle Limitada

CC/cc
c.c.: Archivo RRCC/ADM



Con comu
revisado



Albemarle Limitada
Avenida Héctor Gómez 975, lote 4
Antofagasta, Chile

Teléfono: 56-55-2351013
www.albemarlelitio.cl

Salar de Atacama, 20 de febrero 2019
RLPS 65/2019

Señor
Sergio Cubillos Verasay
Presidente Comunidad Atacameña de Peine
Ref: Monitoreos Ambientales Marzo 2019

Estimado Presidente:

Por medio de la presente, comunicamos a usted que en el marco de los compromisos que la Compañía Albemarle ha adquirido en la RCA 21/2016, informamos el programa de campaña de monitoreo ambiental en el territorio de la Comunidad de Peine establecido para el mes de marzo 2019.

A continuación, presentamos el detalle de las actividades:


- **Miércoles 20 de marzo:** Ingresará personal de la Consultora SGA S.A. (Fernanda Peña y Sebastián Pacheco; supervisores de terreno y 2 ayudantes, teléfono: +56 9 89175105); a realizar las tareas de: **niveles piezométricos, parámetros fisicoquímicos in situ y medición de la interfase salina en el sistema Lagunar de La Punta La Brava y Tilopozo.**

En caso de requerirse, se realizarían **remediciones en los sectores de: Sistema La Punta La Brava, Peine (alrededores), Tilopozo, Tucúcaro y Borde sureste (Tilomonte y Tilocalar).** Acompañados por nuestra hidrogeóloga Eliana Díaz, Celular: +56 9 3197 4661.

- **Miércoles 20 de marzo:** Ingresará personal de la Consultora CEA (Natalia Muñoz, Jefe de Terreno y un especialista, Teléfono: +56 9 4936 3986); a realizar las tareas de: **Monitoreo del ciclo reproductivo de la Heleobia Atacamensis en los cuerpos de agua de Tilopozo.** Acompañados por nuestra hidrogeóloga Eliana Díaz, Celular: +56 9 3197 4661.


Con el objetivo de realizar nuestro trabajo en un escenario de transparencia con las comunidades, es que manifestamos nuestra disposición para que algún comunero(a) pueda participar en las actividades de monitoreo.

Sin otro particular se despide atte.,


Manuel Zamora Pizarro
Relaciones Comunitarias
Albemarle Limitada



CC/cc
c.c.: Archivo RRCC/ADM


Recibido
Loni Lora 2019



Albemarle Limitada
Avenida Héctor Gómez 975, lote 4
Antofagasta, Chile

Teléfono: 56-55-2351013
www.albemarlelitio.cl

Salar de Atacama, 20 de febrero 2019
RLPS 66/2019

Señor
Sergio Cubillos Verasay
Presidente Comunidad Atacameña de Peine
Ref: Monitoreos Ambientales Marzo 2019

Estimado Presidente:

Por medio de la presente, comunicamos a usted que en el marco de los compromisos que la Compañía Albemarle ha adquirido en la RCA 21/2016, informamos el programa de campaña de monitoreo ambiental en el territorio de la Comunidad de Peine establecido para el mes de marzo 2019.

A continuación presentamos el detalle de las actividades:

- **Jueves 21 de marzo:** Ingresará personal de la Consultora SGA S.A. (Fernanda Peña y Sebastián Pacheco; supervisores de terreno y 2 ayudantes, teléfono: +56 9 89175105); a realizar las tareas de: **niveles piezométricos y medición de la interfase salina en los sectores de Peine, Tilopozo y Tucúcaro**. Acompañados por nuestra hidrogeóloga Eliana Díaz, Celular: +56 9 3197 4661.

Con el objetivo de realizar nuestro trabajo en un escenario de transparencia con las comunidades, es que manifestamos nuestra disposición para que algún comunero(a) pueda participar en las actividades de monitoreo.

Sin otro particular se despide atte.,


Manuel Zamora Pizarro
Relaciones Comunitarias
Albemarle Limitada


ALBEMARLE®
Planta Salar de Atacama

CC/cc
c.c.: Archivo RRCC/ADM


Recibido
Loni Conure



Albemarle Limitada
Avenida Héctor Gómez 975, lote 4
Antofagasta, Chile

Teléfono: 56-55-2351013
www.albemarlelitio.cl

Salar de Atacama, 20 de febrero 2019
RLPS 67/2019

Señor
Sergio Cubillos Verasay
Presidente Comunidad Atacameña de Peine
Ref: Monitoreos Ambientales Marzo 2019

Estimado Presidente:

Por medio de la presente, comunicamos a usted que en el marco de los compromisos que la Compañía Albemarle ha adquirido en la RCA 21/2016, informamos el programa de campaña de monitoreo ambiental en el territorio de la Comunidad de Peine establecido para el mes de marzo 2019.

A continuación, presentamos el detalle de las actividades:

- **Viernes 22 de marzo:** Ingresará personal de la Consultora SGA S.A. (Fernanda Peña y Sebastián Pacheco; supervisores de terreno y 2 ayudantes, teléfono: +56 9 89175105); a realizar las tareas de: **niveles piezométricos y limnimétricos, medición de parámetros fisicoquímicos del agua y medición de la interfase salina en los sectores de Sistema Lagunar Peine y Borde Este (Tilocalar)**. Además del ingreso del personal de la consultora GMT (Mario Tapias, supervisor de terreno y 3 ayudantes) a realizar las tareas de **Levantamiento de la información topográfica de los puntos que no se pudieron tomar antes de las precipitaciones**.

Con el objetivo de realizar nuestro trabajo en un escenario de transparencia con las comunidades, es que manifestamos nuestra disposición para que algún comunero(a) pueda participar en las actividades de monitoreo.

Sin otro particular se despide atte.,


Manuel Zamora Pizarro
Relaciones Comunitarias
Albemarle Limitada



CC/cc
c.c.: Archivo RRCC/ADM


Loni González



Albemarle Limitada
Avenida Héctor Gómez 975, lote 4
Antofagasta, Chile

Teléfono: 56-55-2351013
www.albemarlelitio.cl

Salar de Atacama, 20 de febrero 2019
RLPS 68/2019

Señor
Sergio Cubillos Verasay
Presidente Comunidad Atacameña de Peine
Ref: Monitoreos Ambientales Marzo 2019

Estimado Presidente:

Por medio de la presente, comunicamos a usted que en el marco de los compromisos que la Compañía Albemarle ha adquirido en la RCA 21/2016, informamos el programa de campaña de monitoreo ambiental en el territorio de la Comunidad de Peine establecido para el mes de marzo 2019.

A continuación, presentamos el detalle de las actividades:

- **Domingo 24 de marzo:** Ingresará personal de la Consultora SGA S.A. (Fernanda Peña y Sebastián Pacheco; supervisores de terreno y 2 ayudantes, teléfono: +56 9 89175105); a realizar las tareas de: **niveles piezométricos, aforos, y medición de la interfase salina en el Sistema Lagunar Peine y La Punta La Brava.**

En caso de requerirse, se realizarían **remediciones en los sectores de: Sistema La Punta La Brava, Peine (alrededores), Tilopozo, Tucúcaro y Borde sureste (Tilomonte y Tilocalar).**


Con el objetivo de realizar nuestro trabajo en un escenario de transparencia con las comunidades, es que manifestamos nuestra disposición para que algún comunero(a) pueda participar en las actividades de monitoreo.

Sin otro particular se despide atte.,


Manuel Zamora Pizarro
Relaciones Comunitarias
Albemarle Limitada



CC/cc
c.c.: Archivo RRCC/ADM


Sergio Cubillos Verasay



Albemarle Limitada
Avenida Héctor Gómez 975, lote 4
Antofagasta, Chile

Teléfono: 56-55-2351013
www.albemarlelitio.cl

Salar de Atacama, 20 de febrero 2019
RLPS 69/2019

Señor
Sergio Cubillos Verasay
Presidente Comunidad Atacameña de Peine
Ref: Monitoreos Ambientales Marzo 2019

Estimado Presidente:

Por medio de la presente, comunicamos a usted que en el marco de los compromisos que la Compañía Albemarle ha adquirido en la RCA 21/2016, informamos el programa de campaña de monitoreo ambiental en el territorio de la Comunidad de Peine establecido para el mes de marzo 2019.

A continuación, presentamos el detalle de las actividades:

- **Lunes 25 de marzo:** Personal de la Consultora SGA S.A. (Fernanda Peña, supervisor de terreno y un ayudante +56 9 89175105), en caso de requerirlo, realizarían **remediciones en los sectores de: Sistema La Punta La Brava, Peine (alrededores), Tilopozo, Tucúcaro y Borde sureste (Tilomonte y Tilocalar)**. Además del ingreso del personal de la consultora GMT (Mario Tapias, supervisor de terreno y 3 ayudantes) a realizar las tareas de **Levantamiento de la información topográfica de los puntos que no se pudieron tomar antes de las precipitaciones.**

Con el objetivo de realizar nuestro trabajo en un escenario de transparencia con las comunidades, es que manifestamos nuestra disposición para que algún comunero(a) pueda participar en las actividades de monitoreo.

Sin otro particular se despide atte.,



Manuel Zamora Pizarro
Relaciones Comunitarias
Albemarle Limitada

CC/cc
c.c.: Archivo RRCC/ADM


Lini course



Albemarle Limitada
Avenida Héctor Gómez 975, lote 4
Antofagasta, Chile

Teléfono: 56-55-2351013
www.albemarlelitio.cl

Salar de Atacama, 20 de febrero 2019
RLPS 70/2019

Señor
Sergio Cubillos Verasay
Presidente Comunidad Atacameña de Peine
Ref: Monitoreos Ambientales Marzo 2019

Estimado Presidente:

Por medio de la presente, comunicamos a usted que en el marco de los compromisos que la Compañía Albemarle ha adquirido en la RCA 21/2016, informamos el programa de campaña de monitoreo ambiental en el territorio de la Comunidad de Peine establecido para el mes de marzo 2019.

A continuación, presentamos el detalle de las actividades:

- **Martes 26 de marzo:** Ingresará personal de la Consultora SGA S.A. (Fernanda Peña; supervisor de terreno y un ayudante, teléfono: +56 9 89175105); a realizar las tareas de: **medición de niveles piezométricos y revisión del estados de los lisímetros EM-LS-09 y EM-LS10, en los sectores de La Punta La Brava y Tilopozo.**

Con el objetivo de realizar nuestro trabajo en un escenario de transparencia con las comunidades, es que manifestamos nuestra disposición para que algún comunero(a) pueda participar en las actividades de monitoreo.

Sin otro particular se despide atte.,


Manuel Zamora Pizarro
Relaciones Comunitarias
Albemarle Limitada



CC/cc
c.c.: Archivo RRCC/ADM


Loni Conrue



Albemarle Limitada
Avenida Héctor Gómez 975, lote 4
Antofagasta, Chile

Teléfono: 56-55-2351013
www.albemarlelitio.cl

Salar de Atacama, 20 de febrero 2019
RLPS 72/2019

Señor
Sergio Cubillos Verasay
Presidente Comunidad Atacameña de Peine
Ref: Monitoreos Ambientales Marzo 2019

Estimado Presidente:


Por medio de la presente, comunicamos a usted que en el marco de los compromisos que la Compañía Albemarle ha adquirido en la RCA 21/2016, informamos el programa de campaña de monitoreo ambiental en el territorio de la Comunidad de Peine establecido para el mes de marzo 2019.

A continuación, presentamos el detalle de las actividades:

- **Jueves 28 de marzo:** Ingresará personal de la Consultora SGA S.A. (Fernanda Peña; supervisor de terreno y un ayudante, teléfono: +56 9 89175105); a realizar las tareas de: **medición de niveles piezométricos y revisión del estados de los lisímetros EM-LS-09 y EM-LS10, en los sectores de La Punta La Brava y Tilopozo.** Acompañados por nuestro coordinador de terreno: Gary Mansilla, Celular: +56 9 3197 4661.
- **Jueves 28 de marzo:** Ingresará personal de la Consultora CEDREM (David Avaca, Líder de Equipo y 2 especialistas de vegetación +56 9 92408457, María Paz Cárdenas Líder de equipo +56 9 83528275 y René Bustamante, Especialista a Cargo Grupo Suelos y un ayudante +56 9 96137837); a realizar las tareas de: **Realización de transectas de flora azonal; Puntos de validación COT (Vegetación); Calicatas para toma de muestras de suelos en los sectores de Peine, Tilomonte y Borde Este.**

Con el objetivo de realizar nuestro trabajo en un escenario de transparencia con las comunidades, es que manifestamos nuestra disposición para que algún comunero(a) pueda participar en las actividades de monitoreo.

Sin otro particular se despide atte.,


Manuel Zamora Pizarro
Relaciones Comunitarias
Albemarle Limitada




Loni Conzup

CC/cc
c.c.: Archivo RRCC/ADM



Albemarle Limitada
Avenida Héctor Gómez 975, lote 4
Antofagasta, Chile

Teléfono: 56-55-2351013
www.albemarlelitio.cl

Salar de Atacama, 20 de febrero 2019
RLPS 73/2019

Señor
Sergio Cubillos Verasay
Presidente Comunidad Atacameña de Peine
Ref: Monitoreos Ambientales Marzo 2019

Estimado Presidente:

Por medio de la presente, comunicamos a usted que en el marco de los compromisos que la Compañía Albemarle ha adquirido en la RCA 21/2016, informamos el programa de campaña de monitoreo ambiental en el territorio de la Comunidad de Peine establecido para el mes de marzo 2019.

A continuación, presentamos el detalle de las actividades:

- **Viernes 29 de marzo:** Ingresará personal de la Consultora SGA S.A. (Fernanda Peña; supervisor de terreno y un ayudante, teléfono: +56 9 89175105); a realizar las tareas de: **medición de niveles piezométricos de los pozos de agua ALB, en los sectores de Peine, Tilopozo y Tucúcaro.** Acompañados por nuestro coordinador de terreno: Gary Mansilla, Celular: +56 9 3197 4661.
- **Viernes 29 de marzo:** Ingresará personal de la Consultora CEDREM (David Avaca, Líder de Equipo y 2 especialistas de vegetación +56 9 92408457, María Paz Cárdenas Líder de equipo +56 9 83528275 y René Bustamante, Especialista a Cargo Grupo Suelos y un ayudante +56 9 96137837); a realizar las tareas de: **Realización de transectas de flora azonal; Puntos de validación COT (Vegetación); Calicatas para toma de muestras de suelos en el sector de Peine y borde este del Salar.**


Con el objetivo de realizar nuestro trabajo en un escenario de transparencia con las comunidades, es que manifestamos nuestra disposición para que algún comunero(a) pueda participar en las actividades de monitoreo.

Sin otro particular se despide atte.,


Manuel Zamora Pizarro
Relaciones Comunitarias
Albemarle Limitada


Planta Salar de Atacama

CC/cc
c.c.: Archivo RRCC/ADM


Loni Conzue



Albemarle Limitada
Avenida Héctor Gómez 975, lote 4
Antofagasta, Chile

Teléfono: 56-55-2351013
www.albemarlelitio.cl

Salar de Atacama, 20 de febrero 2019
RLPS 75/2019

Señor
Sergio Cubillos Verasay
Presidente Comunidad Atacameña de Peine
Ref: Monitoreos Ambientales Marzo 2019

Estimado Presidente:

Por medio de la presente, comunicamos a usted que en el marco de los compromisos que la Compañía Albemarle ha adquirido en la RCA 21/2016, informamos el programa de campaña de monitoreo ambiental en el territorio de la Comunidad de Peine establecido para el mes de marzo 2019.

A continuación, presentamos el detalle de las actividades:

- **Domingo 31 de marzo:** Ingresarán nuestro coordinador de terreno Gary Mansilla Celular: +56 9 3197 4661 a realizar la tarea de: **medición de niveles piezométricos de los pozos de agua ALB, en los sectores de Peine, Tilopozo y Tucúcaro.** Además del ingreso del personal de la consultora GMT (Mario Tapias, supervisor de terreno y 3 ayudantes) a realizar las tareas de **Levantamiento de la información topográfica de los puntos que no se pudieron tomar antes de las precipitaciones.**
- **Domingo 31 de marzo:** Ingresará personal de la Consultora CEDREM (David Avaca, Líder de Equipo y 2 especialistas de vegetación +56 9 92408457, María Paz Cárdenas Líder de equipo +56 9 83528275 y René Bustamante, Especialista a Cargo Grupo Suelos y 1 ayudante +56 9 96137837); a realizar las tareas de: **Realización de transectas de flora azonal; Puntos de validación COT (Vegetación); Calicatas para toma de muestras de suelos en el Sector de Tilopozo.**

Con el objetivo de realizar nuestro trabajo en un escenario de transparencia con las comunidades, es que manifestamos nuestra disposición para que algún comunero(a) pueda participar en las actividades de monitoreo.

Sin otro particular se despide atte.,


Manuel Zamora Pizarro
Relaciones Comunitarias
Albemarle Limitada


ALBEMARLE®
Planta Salar de Atacama


Lari Concha

CC/cc
c.c.: Archivo RRCC/ADM

EL EQUIPO DE SGA MONITOREO, EN CONJUNTO CON EL COORDINADOR DE SQM, REALIZÓ MEDICIÓN DE NIVELES EN LOS PUNTOS:

ES-01, ES-02, ES-03, ES-04, ES-05, ES-06, ES-07, ES-08, ES-09, ES-10, ES-11, PN-18, PN-19

PARA EFECTOS DE COMUNICACIÓN DE EMPRESAS:

VICENTE MUÑOZ DEÑA
SGA

Jorge Araya
SQM





Ley 19.253 República de Chile Rut 73.127.600 – 5

Toconao 12 de Marzo de 2019

Señor: Cristóbal Pavez
Coordinador Relaciones Comunitarias Salar
Albemarle
PRESENTE

Junto con saludarle y por intermedio de la presente, el Directorio de la Comunidad Atacameña de Toconao, informa que se determinó suspender monitoreo los cuales se debe a los siguientes motivos; aumento en las solicitudes de autorizaciones de ingreso al Salar, lo cual genera mayor demanda en HHs de nuestro personal, de igual forma es relevante señalar que sus requerimientos de monitoreo son generalmente por varios días en el mes y finalmente estas solicitudes son de varias empresas, es por esta razón que se ha solicitado a Conaf trabajar en conjunto un protocolo de monitoreo en el sector, con la finalidad de ordenar y el motivo principal resguardar nuestra Reserva Nacional Los Flamencos, por consiguiente dicha medida se considerará hasta el 31 del presente mes, ante cualquier eventualidad se les comunicará vía formal.

Desde ya esperamos que la presente tenga muy buena acogida y comprensión por vuestra parte.

Se despide atentamente.



Teresa Espindola Chocobar

Pro Tesorera Comunidad Atacameña de Toconao

Monitoreo EVT SQM

21 3 19

08

Los días 20 y 21 de marzo de 2019, el equipo de monitoreo de evapotranspiración de SGA realiza mediciones de evapotranspiración con domo en los puntos EVT-09, EVT-10, EVT-11 y EVT-12, ubicados en el camino Campamento - Planta de SQM.

El personal de SGA consiste de dos equipos de trabajo en dos camionetas, y el supervisor de terreno.

Para efectos de comunicación entre empresas:


Victor Guajardo G.



Supervisor de terreno EVT
SGA

Cristian Tapia

Monitor SGA



El equipo de monitoreo SGA en conjunto con coordinador de SQM realizo medición de niveles en los puntos

ES-01; ES-02; ES-03; ES-04
ES-05; ES-06; ES-07; ES-11
PU-18 y PU-19

Para efectos de comunicación de impresos

Francisca Araveno
Supervisora SGA

Cristian Tapia
Mon. con SQM

Abril 2019



Albemarle Limitada

Avenida Héctor Gómez Cobo 975, lote 4
Antofagasta, Chile

Teléfono: 56-55-2351013
www.albemarlelitio.cl

Antofagasta, 20 de marzo de 2019

**Mat.: Plan de Seguimiento Ambiental. Variables
hídricas, Res. Exenta N° 21/2016 (RCA).**

**Ref.: Solicitud de permisos de ingreso a Reserva
Nacional Los Flamencos y acompañamiento por
parte de personal CONAF durante las actividades
del PSAH a realizar en abril, mayo y junio 2019.**

Director

Víctor Hugo Quezada Bascuñán

CONAF

Oficina Regional

Avenida Argentina 2510

ANTOFAGASTA

Estimado Director,

Por medio de la presente, quisiéramos solicitar los días que se listan a continuación para realizar las actividades asociadas con el monitoreo de las variables correspondiente al Plan de seguimiento Ambiental Hídrico (PSAH) durante los meses de abril, mayo y junio de 2019 dentro de la Reserva Nacional de Los Flamencos; Cumpliendo así con lo establecido en nuestra RCA 021/2016, respecto a los monitoreos ambientales de esta componente.

Cabe destacar que en el mes de abril se solicitarán 2 días de ingreso para realizar la medición de niveles freáticos en el Sistema Lagunar de Soncor (1 día adicional), producto de la necesidad de aumentar la frecuencia de medición de niveles freáticos en los puntos pertenecientes al Plan de Seguimiento Ambiental de la componente Hídrica, debido que aún nos encontraríamos activados por un punto común de nuestro Plan nuestro Plan de Alerta Temprana del Sector Norte (PAT Sector del Norte) con el Plan de Contingencia de SQM.

El mes de abril correspondería al tercer mes de activación y que trae consigo:

Albemarle Limitada

Avenida Héctor Gómez Cobo 975, lote 4
Antofagasta, Chile

Teléfono: 56-55-2351013
www.albemarlelitio.cl

- Activación de la herramienta de verificación del efecto sinérgico, que consiste en utilizar la última versión del modelo numérico para determinar el porcentaje de contribución de cada usuario en el descenso registrado.
- Aumento de la frecuencia de monitoreo de las variables hídricas durante 3 meses a partir del 1 de febrero, finalizando el 30 de abril. Estas variables corresponden a niveles freáticos (de mensual a quincenal), calidad química (de trimestral a mensual) y posición de la Interfase Salina (de trimestral a mensual). Estos datos serán reportados mensualmente a la autoridad en formato digital.

Es por este motivo, que le solicitamos se nos permita acceder a realizar la medición de los puntos ubicados dentro de la reserva, según los días indicados para el segundo trimestre de 2019.

A continuación, se detalla el personal y actividad a realizar en estos días:

Actividades mes ABRIL

- ✓ **Viernes 05 de abril:** Ingresará personal de la Consultora SGA y la ETFA Hidrolab a realizar las tareas de Medición de niveles limnimétricos; así como Calidad de agua en los Sistemas Lagunares de Soncor y Aguas de Quelana. Las actividades serán realizadas por: Guillermo Espinosa, supervisor de terreno, 1 ayudante y 2 especialistas de la EFTA, Teléfono: +56 9 6917 5105. Las actividades serán supervisadas por nuestro coordinador de Terreno Gary Mansilla, Teléfono: +56 9 3197 4661.

Luego de estas actividades, el coordinador de terreno Gary Mansilla realizará una revisión del funcionamiento de la estación hidrometeorológica EM-LS03 y EM-LS04, instalada en el camino principal a la Reserva de Chaxa y el camino alternativo a Aguas de Quelana. Respectivamente.

- ✓ **Jueves 19 de abril:** Ingresará personal de la Consultora SGA a realizar las tareas de Medición de niveles freáticos en el Sistema Lagunar Soncor. Las actividades serán realizadas por: Francisca Aravena, supervisora de terreno y 1 ayudante, Teléfono: +56 9 6917 5105. Las actividades serán supervisadas por nuestro coordinador de Terreno Gary Mansilla, Teléfono: +56 9 3197 4661.

Así mismo, ingresará nuestro coordinador de terreno Gary Mansilla (Teléfono: +56 9 3197 4661) a realizar la revisión del funcionamiento de la estación

Albemarle Limitada

Avenida Héctor Gómez Cobo 975, lote 4
Antofagasta, Chile

Teléfono: 56-55-2351013
www.albemarlelitio.cl

hidrometeorológica EM-LS03 y EM-LS04, instalados en camino principal a la Reserva de Chaxa y el camino alternativo a Aguas de Quelana. respectivamente.

Actividades mes MAYO

- ✓ **Martes 07 de mayo:** Ingresará personal de la Consultora SGA a realizar las tareas de Medición de Evapotranspiración mediante la metodología de los Domos, en el camino principal que conduce a la Reserva de Chaxa, Medición de niveles piezométricos y limnimétricos en los Sistemas Lagunares de Soncor y Aguas de Quelana. Las actividades serán realizadas por: Víctor Grijalba y Guillermo Espinosa, supervisores de terreno, 5 ayudantes, Teléfono: +56 9 6917 5105. Las actividades serán supervisadas por nuestro coordinador de Terreno Gary Mansilla, Teléfono: +56 9 3197 4661.

Luego de estas actividades, el coordinador de terreno Gary Mansilla realizará una revisión del funcionamiento de la estación hidrometeorológica EM-LS03 y EM-LS04, instalada en el camino principal a la Reserva de Chaxa y el camino alternativo a Aguas de Quelana respectivamente.

- ✓ **Miércoles 08 de mayo:** Ingresará personal de la Consultora SGA a realizar las tareas de Medición de Evapotranspiración mediante la metodología de los Domos, en el camino principal que conduce a la Reserva de Chaxa, en el Sistema Lagunar de Soncor. Las actividades serán realizadas por: Víctor Grijalba, supervisores de terreno, 4 ayudantes, Teléfono: +56 9 6917 5105. Las actividades serán supervisadas por nuestro coordinador de Terreno Victor Ibacache, Teléfono: +56 9 3197 4661.

Luego de estas actividades, el coordinador de terreno /Victor Ibacache realizará una revisión del funcionamiento de la estación hidrometeorológica EM-LS03 y EM-LS04, instalada en el camino principal a la Reserva de Chaxa y el camino alternativo a Aguas de Quelana respectivamente.

Actividades mes JUNIO

- ✓ **Martes 11 de junio:** Ingresará personal de la Consultora SGA a realizar las tareas de Medición de niveles piezométricos y limnimétricos en los Sistemas Lagunares de Soncor y Aguas de Quelana. Las actividades serán realizadas por: Guillermo Espinosa, supervisores de terreno y 1 ayudante, Teléfono: +56 9 6917 5105. Las



Albemarle Limitada

Avenida Héctor Gómez Cobo 975, lote 4
Antofagasta, Chile

Teléfono: 56-55-2351013
www.albemarlelitio.cl

actividades serán supervisadas por nuestro coordinador de Terreno Víctor Ibacache, Teléfono: +56 9 3197 4661.

Luego de estas actividades, el coordinador de terreno Víctor Ibacache realizará una revisión del funcionamiento de la estación hidrometeorológica EM-LS03 y EM-LS04, instalada en el camino principal a la Reserva de Chaxa y el camino alternativo a Aguas de Quelana respectivamente.

- ✓ **Viernes 21 de junio:** Ingresará el coordinador de terreno Víctor Ibacache (Teléfono: +56 9 6917 5105) para realizar una revisión del funcionamiento de la estación hidrometeorológica EM-LS03 y EM-LS04, instalada en el camino principal a la Reserva de Chaxa y el camino alternativo a Aguas de Quelana respectivamente.

Cabe señalar que, como se ha realizado hasta la fecha, con respecto a las restricciones de acceso, nos acogeremos a lo indicado por el guardaparques que nos acompañará en terreno.

Por tanto, solicito a usted, recepcionar esta solicitud e indicar si hay disponibilidad para ingresar en las fechas enunciada.

Sin otro particular, saluda atentamente

IGNACIO
MEHECH
CASTELLON

Firmado digitalmente por
IGNACIO MEHECH
CASTELLON
Fecha: 2019.03.20 11:58:31
-03'00'

Ignacio Mehech Castellón
Gerente Legal
Albemarle Limitada

Salar de Atacama, 27 de marzo de 2019
RLPS 92/2019

Señor
Sergio Cubillos Verasay
Presidente Comunidad Atacameña de Peine
Ref: Monitoreos Ambientales Abril 2019

Por medio de la presente comunico a usted que en el marco de los compromisos que la compañía Albermarle ha adquirido en su RCA 21/2016, se realizarán campañas de monitoreos ambientales en territorios de la Comunidad Atacameña de Peine durante el mes de abril de 2019. En específico las actividades a desarrollar son:

- **Martes 02 de abril:**

- Ingresará personal de la Consultora SGA y la ETFA Hidrolab a realizar las tareas de: Medición de niveles piezométricos; Calidad química del agua; Parámetros fisicoquímicos del agua, perfilaje de la interfase salina y aforos, además de la revisión del funcionamiento y descarga de estaciones hidrometeorológicas EM-LS09 y EM-LS10 (coordinador de Terreno ALB) en el Sistema Lagunar La Punta La Brava, Núcleo (según corresponda), Tilomonte, Peine (Poblado), Tilocalar y Borde Sureste. Las actividades serán realizadas por: Fernanda Peña y Guillermo Espinosa, supervisores de terreno, 2 ayudante y 2 especialistas de la EFTA, (teléfonos +56 9 89175105 y +56 9 8397 0172 respectivamente). Las actividades serán supervisadas por nuestro coordinador de Terreno Víctor Ibacache, Teléfono: +56 9 3197 4661.

- Ingresará personal de la Consultora CEDREM a monitorear el componente Fauna en los sectores de a Punta y la Brava, Tilopozo, Peine y Tilomonte (Borde Este. Las actividades serán realizadas por Pedro Pablo Barahona (líder de grupo), Patricia Vega, Alvaro Ly, Daniel Medina, Julio Villarroel y Michael Venegas. Teléfono de contacto +56 9 68395657.

- Ingresará personal de la Consultora CEDREM a monitorear el componente Limnología al sector de Vegas de Tilopozo. Las actividades serán realizadas por Silvana Muñoz (líder de grupo) y Humberto Mattos. Teléfono de contacto +56 9 83541353.

- Ingresará personal de la Consultora CEDREM a monitorear Tapetes microbianos en el sector de Vegas de Tilopozo. Las actividades serán realizadas por Carmen Cruz (líder de grupo) y Carlos Moller. Teléfono de contacto +56 9 99593342.

- Ingresará personal de la Consultora CEDREM (ANAM) a monitorear Calidad de agua y sedimento (ETFa) en el sector de Vegas de Tilopozo. Las actividades serán realizadas por Mauricio Cortés (líder de grupo) y Carlos Moller. Teléfono de contacto +56 9 61713944.

Con el objetivo de realizar nuestro trabajo en un escenario de transparencia con las comunidades, es que reiteramos nuestra disposición para que en el caso que algún comunero(a) quisiera participar de las actividades de monitoreo comunicarlo y así realizar las gestiones para incluirlo(a) en la jornada programada.

Sin otro particular, se despide atentamente.



Cristóbal Pavez Salazar
Coordinador Relaciones Comunitarias Salar
Albemarle

CC/cc
c.c.: arch RRCC/ADM

Señor
Sergio Cubillos Verasay
Presidente Comunidad Atacameña de Peine
Ref: Monitoreos Ambientales Abril 2019

Por medio de la presente comunico a usted que en el marco de los compromisos que la compañía Albermarle ha adquirido en su RCA 21/2016, se realizarán campañas de monitoreos ambientales en territorios de la Comunidad Atacameña de Peine durante el mes de abril de 2019. En específico las actividades a desarrollar son:

- **Miércoles 03 de abril:**

- Ingresará personal de la Consultora SGA y la ETFA Hidrolab a realizar las tareas de: Medición de niveles piezométricos y limnimétricos, parámetros fisicoquímicos del agua y Calidad química del agua; además de la revisión del funcionamiento y descarga de estaciones hidrometeorológicas EM-LS09 y EM-LS10 (coordinador de Terreno ALB) en el Sistema Lagunar La Punta La Brava. Las actividades serán realizadas por: Fernanda Peña y Guillermo Espinosa, supervisores de terreno, 2 ayudante y 2 especialistas de la EFTA, (teléfonos +56 9 89175105 y +56 9 8397 0172 respectivamente). Las actividades serán supervisadas por nuestro coordinador de Terreno Gary Mansilla, Teléfono: +56 9 3197 4661.

**En caso de requerirse, se realizarían remediciones en los sectores de: Sistema La Punta La Brava, Peine (alrededores), Tilopozo, Tucúcaro y Borde sureste (Tilomonte y Tilocalar).*

- Ingresará personal de la Consultora CEDREM a monitorear el componente Fauna en los sectores Sistema Lagunas de Peine, Tilopozo, La Punta y La Brava. Las actividades serán realizadas por Pedro Pablo Barahona (líder de grupo), Patricia Vega, Alvaro Ly, Daniel Medina, Julio Villarroel y Michael Venegas. Teléfono de contacto +56 9 68395657.
- Ingresará personal de la Consultora CEDREM a monitorear el componente Limnología al sector Sistema Lagunas de Peine. Las actividades serán realizadas por Silvana Muñoz (líder de grupo) y Humberto Mattos. Teléfono de contacto +56 9 83541353.
- Ingresará personal de la Consultora CEDREM a monitorear Tapetes microbianos en el sector Sistema Lagunas de Peine. Las actividades serán realizadas por Carmen Cruz (líder de grupo) y Gonzalo Fuentes. Teléfono de contacto +56 9 99593342.

- Ingresará personal de la Consultora CEDREM (ANAM) a monitorear Calidad de agua y sedimento (ETFA) en el sector Sistema Lagunas de Peine. Las actividades serán realizadas por Mauricio Cortés (líder de grupo) y Carlos Moller. Teléfono de contacto +56 9 61713944.

Con el objetivo de realizar nuestro trabajo en un escenario de transparencia con las comunidades, es que reiteramos nuestra disposición para que en el caso que algún comunero(a) quisiera participar de las actividades de monitoreo comunicarlo y así realizar las gestiones para incluirlo(a) en la jornada programada.

Sin otro particular, se despide atentamente.



Cristóbal Pavez Salazar
Coordinador Relaciones Comunitarias Salar
Albemarle

CC/cc
c.c.: arch RRCC/ADM

Señor
Sergio Cubillos Verasay
Presidente Comunidad Atacameña de Peine
Ref: Monitoreos Ambientales Abril 2019

Por medio de la presente comunico a usted que en el marco de los compromisos que la compañía Albermarle ha adquirido en su RCA 21/2016, se realizarán campañas de monitoreos ambientales en territorios de la Comunidad Atacameña de Peine durante el mes de abril de 2019. En específico las actividades a desarrollar son:

▪ **Jueves 04 de abril:**

- Ingresará personal de la Consultora SGA y la ETFA Hidrolab a realizar las tareas de: Medición de niveles piezométricos y limnimétricos; Calidad química del agua, Parámetros fisicoquímicos del agua y perfilaje de la interfase salina, además de la revisión del funcionamiento y descarga de estaciones hidrometeorológicas EM-LS07 y EM-LS08 (coordinador de Terreno ALB), en el Sistema Lagunar Peinen y alrededores. Las actividades serán realizadas por: Fernanda Peña y Guillermo Espinosa, supervisores de terreno, 2 ayudantes y 2 especialistas de la EFTA, (teléfonos +56 9 89175105 y +56 9 8397 0172 respectivamente). Las actividades serán supervisadas por nuestro coordinador de Terreno Gary Mansilla, Teléfono: +56 9 3197 4661.
- Ingresará personal de la Consultora CEDREM a monitorear el componente Fauna en los sectores Tilopozo, Peine y Tilomonte (Borde Este). Las actividades serán realizadas por Pedro Pablo Barahona (líder de grupo), Patricia Vega, Alvaro Ly, Daniel Medina, Julio Villarroel y Michael Venegas. Teléfono de contacto +56 9 68395657.
- Ingresará personal de la Consultora CEDREM a monitorear el componente Limnología al sector La Punta y La Brava. Las actividades serán realizadas por Silvana Muñoz (líder de grupo) y Humberto Mattos. Teléfono de contacto +56 9 83541353.
- Ingresará personal de la Consultora CEDREM a monitorear Tapetes microbianos en el sector La Punta y La Brava. Las actividades serán realizadas por Carmen Cruz (líder de grupo) y Gonzalo Fuentes. Teléfono de contacto +56 9 99593342.
- Ingresará personal de la Consultora CEDREM (ANAM) a monitorear Calidad de agua y sedimento (ETFAs) en el sector La Punta y La Brava. Las actividades serán realizadas por Mauricio Cortés (líder de grupo) y Carlos Moller. Teléfono de contacto +56 9 61713944.

Con el objetivo de realizar nuestro trabajo en un escenario de transparencia con las comunidades, es que reiteramos nuestra disposición para que en el caso que algún comunero(a) quisiera participar de las actividades de monitoreo comunicarlo y así realizar las gestiones para incluirlo(a) en la jornada programada.

Sin otro particular, se despide atentamente.



Cristóbal Pavez Salazar
Coordinador Relaciones Comunitarias Salar
Albemarle

CC/cc
c.c.: arch RRCC/ADM

Señor
Sergio Cubillos Verasay
Presidente Comunidad Atacameña de Peine
Ref: Monitoreos Ambientales Abril 2019

Por medio de la presente comunico a usted que en el marco de los compromisos que la compañía Albermarle ha adquirido en su RCA 21/2016, se realizarán campañas de monitoreos ambientales en territorios de la Comunidad Atacameña de Peine durante el mes de abril de 2019. En específico las actividades a desarrollar son:

- **Viernes 05 de abril:**

- Ingresará personal de la Consultora SGA y la ETFA Hidrolab a realizar las tareas de: Aforos, Parámetros fisicoquímicos del agua y en caso de ser requerido, remediciones dentro de este sector, además de la revisión del funcionamiento y descarga de estaciones hidrometeorológicas EM-LS07 y EM-LS08 (coordinador de Terreno ALB), en el Sistema Lagunar Peine y alrededores. Las actividades serán realizadas por: Fernanda Peña y Guillermo Espinosa, supervisores de terreno, 2 ayudantes y 2 especialistas de la EFTA, (teléfonos +56 9 89175105 y +56 9 8397 0172 respectivamente). Las actividades serán supervisadas por nuestro coordinador de Terreno Gary Mansilla, Teléfono: +56 9 3197 4661.

**En caso de requerirse, se realizarían remediciones en los sectores de: Sistema La Punta La Brava, Peine (alrededores), Tilopozo, Tucúcaro y Borde sureste (Tilomonte y Tilocalar).*

- Ingresará personal de la Consultora CEDREM a monitorear el componente Fauna en los sectores Tilopozo, Peine y Tilomonte (Borde Este), La Punta y La Brava. Las actividades serán realizadas por Pedro Pablo Barahona (líder de grupo), Patricia Vega, Alvaro Ly, Daniel Medina, Julio Villarroel y Michael Venegas. Teléfono de contacto +56 9 68395657.
- Ingresará personal de la Consultora CEDREM a monitorear el componente Limnología en los sectores Tilopozo, Peine y Tilomonte (Borde Este), La Punta y La Brava, Sistema Lagunas de Peine. Las actividades serán realizadas por Silvana Muñoz (líder de grupo) y Humberto Mattos. Teléfono de contacto +56 9 83541353.
- Ingresará personal de la Consultora CEDREM a monitorear Tapetes microbianos en los sectores Tilopozo, Peine y Tilomonte (Borde Este), La Punta y La Brava, Sistema Lagunas de Peine. Las actividades serán realizadas por Carmen Cruz (líder de grupo) y Gonzalo Fuentes. Teléfono de contacto +56 9 99593342.

- Ingresará personal de la Consultora CEDREM (ANAM) a monitorear Calidad de agua y sedimento (ETFA) en los sectores Tilopozo, Peine y Tilomonte (Borde Este), La Punta y La Brava, Sistema Lagunas de Peine. Las actividades serán realizadas por Mauricio Cortés (líder de grupo) y Carlos Moller. Teléfono de contacto +56 9 61713944.

Con el objetivo de realizar nuestro trabajo en un escenario de transparencia con las comunidades, es que reiteramos nuestra disposición para que en el caso que algún comunero(a) quisiera participar de las actividades de monitoreo comunicarlo y así realizar las gestiones para incluirlo(a) en la jornada programada.

Sin otro particular, se despide atentamente.



Cristóbal Pavez Salazar
Coordinador Relaciones Comunitarias Salar
Albemarle

CC/cc
c.c.: arch RRCC/ADM

Salar de Atacama, 27 de marzo de 2019
RLPS 96/2019

Señor
Sergio Cubillos Verasay
Presidente Comunidad Atacameña de Peine
Ref: Monitoreos Ambientales Abril 2019

Por medio de la presente comunico a usted que en el marco de los compromisos que la compañía Albermarle ha adquirido en su RCA 21/2016, se realizarán campañas de monitoreos ambientales en territorios de la Comunidad Atacameña de Peine durante el mes de abril de 2019. En específico las actividades a desarrollar son:

- **Sábado 06 de abril:**
 - Ingresará personal de la Consultora SGA y la ETFA Hidrolab a realizar las tareas de: Medición de niveles piezométricos y limnimétricos; Calidad química del agua; Parámetros fisicoquímicos del agua y perfilaje de la interfase salina, además de la revisión del funcionamiento y descarga de estaciones hidrometeorológicas EM-LS09 (coordinador de Terreno ALB), en el Sector de Tucúcaro y Tilopozo. Las actividades serán realizadas por: Fernanda Peña y Guillermo Espinosa, supervisores de terreno, 2 ayudantes y 2 especialistas de la EFTA, (teléfonos +56 9 89175105 y +56 9 8397 0172 respectivamente). Las actividades serán supervisadas por nuestro coordinador de Terreno Gary Mansilla, Teléfono: +56 9 3197 4661.
 - Ingresará personal de la Consultora CEDREM a monitorear el componente Fauna en el sector Lagunas de Peine. Las actividades serán realizadas por Pedro Pablo Barahona (líder de grupo), Patricia Vega, Alvaro Ly, Daniel Medina, Julic Villarroel y Michael Venegas. Teléfono de contacto +56 9 68395657.

Con el objetivo de realizar nuestro trabajo en un escenario de transparencia con las comunidades, es que reiteramos nuestra disposición para que en el caso que algún comunero(a) quisiera participar de las actividades de monitoreo comunicarlo y así incluirlo(a) en la jornada programada.

Sin otro particular, se despide atentamente.



Cristóbal Pavez Salazar
Coordinador Relaciones Comunitarias Salar
Albermarle

CC/cc
c.c.: arch RRCC/ADM

Salar de Atacama, 27 de marzo de 2019
RLPS 97/2019

Señor
Sergio Cubillos Verasay
Presidente Comunidad Atacameña de Peine
Ref: Monitoreos Ambientales Abril 2019

Por medio de la presente comunico a usted que en el marco de los compromisos que la compañía Albermarle ha adquirido en su RCA 21/2016, se realizarán campañas de monitoreos ambientales en territorios de la Comunidad Atacameña de Peine durante el mes de abril de 2019. En específico las actividades a desarrollar son:

- **Domingo 07 de abril:**

- Ingresará personal de la Consultora SGA a realizar las tareas de: Medición de niveles piezométricos y Parámetros fisicoquímicos del agua, además de la revisión del funcionamiento y descarga de estaciones hidrometeorológicas EM-LS07 (coordinador de Terreno ALB); en el Sistema de La Punta La Brava y Núcleo (según corresponda). Las actividades serán realizadas por: Fernanda Peña y un ayudante, teléfono +56 9 89175105. Las actividades serán supervisadas por nuestro coordinador de Terreno Gary Mansilla, Teléfono: +56 9 3197 4661.

Con el objetivo de realizar nuestro trabajo en un escenario de transparencia con las comunidades, es que reiteramos nuestra disposición para que en el caso que algún comunero(a) quisiera participar de las actividades de monitoreo comunicarlo y así incluirlo(a) en la jornada programada.

Sin otro particular, se despide atentamente.



Cristóbal Pavez Salazar
Coordinador Relaciones Comunitarias Salar
Albermarle

CC/cc
c.c.: arch RRCC/ADM

Salar de Atacama, 27 de marzo de 2019
RLPS 98/2019

Señor
Sergio Cubillos Verasay
Presidente Comunidad Atacameña de Peine
Ref: Monitoreos Ambientales Abril 2019

Por medio de la presente comunico a usted que en el marco de los compromisos que la compañía Albermarle ha adquirido en su RCA 21/2016, se realizarán campañas de monitoreos ambientales en territorios de la Comunidad Atacameña de Peine durante el mes de abril de 2019. En específico las actividades a desarrollar son:

▪ **Lunes 08 de abril:**

- Ingresará personal de la Consultora SGA S.A (Fernanda Peña, supervisor de terreno y un ayudante +56 9 89175105), en caso de requerirlo, realizarían remediciones en los sectores de: Sistema La Punta La Brava, Peine (alrededores), Tilopozo, Tucúcaro y Borde sureste (Tilomonte y Tilocalar). Acompañados por nuestro coordinador de terreno: Gary Mansilla, Celular: +56 9 3197 4661.

Con el objetivo de realizar nuestro trabajo en un escenario de transparencia con las comunidades, es que reiteramos nuestra disposición para que en el caso que algún comunero(a) quisiera participar de las actividades de monitoreo comunicarlo y así incluirlo(a) en la jornada programada.

Sin otro particular, se despide atentamente.



Cristóbal Pavez Salazar
Coordinador Relaciones Comunitarias Salar
Albemarle

CC/cc
c.c.: arch RRCC/ADM

Salar de Atacama, 27 de marzo de 2019
RLPS 99/2019

Señor
Sergio Cubillos Verasay
Presidente Comunidad Atacameña de Peine
Ref: Monitoreos Ambientales Abril 2019

Por medio de la presente comunico a usted que en el marco de los compromisos que la compañía Albermarle ha adquirido en su RCA 21/2016, se realizarán campañas de monitoreos ambientales en territorios de la Comunidad Atacameña de Peine durante el mes de abril de 2019. En específico las actividades a desarrollar son:

- **Miércoles 10 de abril:**

- Ingresará personal de la Consultora SGA S.A. (Fernanda Peña, supervisor de terreno y un ayudante +56 9 89175105), en caso de requerirlo, realizarían remediciones en los sectores de: Sistema La Punta La Brava, Peine (alrededores), Tilopozo, Tucúcaro y Borde sureste (Tilomonte y Tilocalar). Acompañados por nuestro coordinador de terreno: Gary Mansilla, Celular: +56 9 3197 4661.

Con el objetivo de realizar nuestro trabajo en un escenario de transparencia con las comunidades, es que reiteramos nuestra disposición para que en el caso que algún comunero(a) quisiera participar de las actividades de monitoreo comunicarlo y así incluirlo(a) en la jornada programada.

Sin otro particular, se despide atentamente.



Cristóbal Pavez Salazar
Coordinador Relaciones Comunitarias Salar
Albermarle

CC/cc
c.c.: arch RRCC/ADM

Salar de Atacama, 27 de marzo de 2019
RLPS 100/2019

Señor
Sergio Cubillos Verasay
Presidente Comunidad Atacameña de Peine
Ref: Monitoreos Ambientales Abril 2019

Por medio de la presente comunico a usted que en el marco de los compromisos que la compañía Albermarle ha adquirido en su RCA 21/2016, se realizarán campañas de monitoreos ambientales en territorios de la Comunidad Atacameña de Peine durante el mes de abril de 2019. En específico las actividades a desarrollar son:

- **Jueves 11 de abril:**
 - Ingresará personal de la Consultora SGA S.A. (Fernanda Peña, supervisor de terreno y un ayudante +56 9 89175105 junto a nuestro coordinador de terreno Víctor Ibacache Celular: +56 9 3197 4661, a realizar la tarea de: medición de niveles piezométricos de los pozos de agua ALB, en los sectores de Peine, Tilopozo y Tucúcaro.

**En caso de requerirse, se realizarían remediciones en los sectores de: Sistema La Punta La Brava, Peine (alrededores), Tilopozo, Tucúcaro y Borde sureste (Tilomonte y Tilocalar).*

Con el objetivo de realizar nuestro trabajo en un escenario de transparencia con las comunidades, es que reiteramos nuestra disposición para que en el caso que algún comunero(a) quisiera participar de las actividades de monitoreo comunicarlo y así incluirlo(a) en la jornada programada.

Sin otro particular, se despide atentamente.



Cristóbal Pavez Salazar
Coordinador Relaciones Comunitarias Salar
Albermarle

CC/cc
c.c.: arch RRCC/ADM

Salar de Atacama, 27 de marzo de 2019
RLPS 101/2019

Señor
Sergio Cubillos Verasay
Presidente Comunidad Atacameña de Peine
Ref: Monitoreos Ambientales Abril 2019

Por medio de la presente comunico a usted que en el marco de los compromisos que la compañía Albermarle ha adquirido en su RCA 21/2016, se realizarán campañas de monitoreos ambientales en territorios de la Comunidad Atacameña de Peine durante el mes de abril de 2019. En específico las actividades a desarrollar son:

- **Martes 16 de abril:**
 - Ingresará personal de la Consultora SGA a realizar las tareas de: Medición de niveles piezométricos, aforos y perfilaje de interfase salina, además de la revisión del funcionamiento y descarga de estaciones hidrometeorológicas EM-LS08 (coordinador de Terreno ALB), en el Sistema Lagunar Peine y Borde sureste (Tilocalar y Tilomonte). Las actividades serán realizadas por: Francisca Aravena y Abel Caceres, supervisores de terreno y 2 ayudantes (teléfonos +56 9 89175105 y +56 9 8397 0172 respectivamente). Las actividades serán supervisadas por nuestro coordinador de Terreno Víctor Ibacache, Teléfono: +56 9 3197 4661.

Con el objetivo de realizar nuestro trabajo en un escenario de transparencia con las comunidades, es que reiteramos nuestra disposición para que en el caso que algún comunero(a) quisiera participar de las actividades de monitoreo comunicarlo y así incluirlo(a) en la jornada programada.

Sin otro particular, se despide atentamente.



Cristóbal Pavez Salazar
Coordinador Relaciones Comunitarias Salar
Albermarle

CC/cc
c.c.: arch RRCC/ADM

Salar de Atacama, 27 de marzo de 2019
RLPS 102/2019

Señor
Sergio Cubillos Verasay
Presidente Comunidad Atacameña de Peine
Ref: Monitoreos Ambientales Abril 2019

Por medio de la presente comunico a usted que en el marco de los compromisos que la compañía Albermarle ha adquirido en su RCA 21/2016, se realizarán campañas de monitoreos ambientales en territorios de la Comunidad Atacameña de Peine durante el mes de abril de 2019. En específico las actividades a desarrollar son:

- **Miércoles 17 de abril:**

- Ingresará personal de la Consultora SGA a realizar las tareas de: Medición de niveles piezométricos; Parámetros fisicoquímicos del agua y perfilaje de la interfase salina, además de la revisión del funcionamiento y descarga de estaciones hidrometeorológicas EM-LS09 y EM-LS10 (coordinador de Terreno ALB); en el Sistema Lagunar La Punta La Brava. Las actividades serán realizadas por: Francisca Aravena y Abel Caceres, supervisores de terreno y 2 ayudantes (teléfonos +56 9 89175105 y +56 9 8397 0172 respectivamente). Las actividades serán supervisadas por nuestro coordinador de Terreno Gary Mansilla, Teléfono: +56 9 3197 4661.

**En caso de requerirse, se realizarían remediciones en los sectores de: Sistema La Punta La Brava, Peine (alrededores), Tilopozo, Tucúcaro y Borde sureste (Tilomonte y Tilocalar).*

Con el objetivo de realizar nuestro trabajo en un escenario de transparencia con las comunidades, es que reiteramos nuestra disposición para que en el caso que algún comunero(a) quisiera participar de las actividades de monitoreo comunicarlo y así incluirlo(a) en la jornada programada.

Sin otro particular, se despide atentamente.



Cristóbal Pavez Salazar
Coordinador Relaciones Comunitarias Salar
Albermarle

CC/cc
c.c.: arch RRCC/ADM

Señor
Sergio Cubillos Verasay
Presidente Comunidad Atacameña de Peine
Ref: Monitoreos Ambientales Abril 2019

Por medio de la presente comunico a usted que en el marco de los compromisos que la compañía Albermarle ha adquirido en su RCA 21/2016, se realizarán campañas de monitoreos ambientales en territorios de la Comunidad Atacameña de Peine durante el mes de abril de 2019. En específico las actividades a desarrollar son:

- **Jueves 18 de abril:**
 - Ingresará personal de la Consultora SGA a realizar las tareas de: Medición de niveles piezométricos; en el Sector Norte de La Punta La Brava y Núcleo (según corresponda). Las actividades serán realizadas por: Francisca Aravena y Abel Caceres, supervisores de terreno y 2 ayudantes (teléfonos +56 9 89175105 y +56 9 8397 0172 respectivamente). Las actividades serán supervisadas por nuestro coordinador de Terreno Gary Mansilla, Teléfono: +56 9 3197 4661.

Con el objetivo de realizar nuestro trabajo en un escenario de transparencia con las comunidades, es que reiteramos nuestra disposición para que en el caso que algún comunero(a) quisiera participar de las actividades de monitoreo comunicarlo y así incluirlo(a) en la jornada programada.

Sin otro particular, se despide atentamente.



Cristóbal Pavez Salazar
Coordinador Relaciones Comunitarias Salar
Albermarle

CC/cc
c.c.: arch RRCC/ADM

Salar de Atacama, 27 de marzo de 2019
RLPS 104/2019

Señor
Sergio Cubillos Verasay
Presidente Comunidad Atacameña de Peine
Ref: Monitoreos Ambientales Abril 2019

Por medio de la presente comunico a usted que en el marco de los compromisos que la compañía Albermarle ha adquirido en su RCA 21/2016, se realizarán campañas de monitoreos ambientales en territorios de la Comunidad Atacameña de Peine durante el mes de abril de 2019. En específico las actividades a desarrollar son:

- **Jueves 18 de abril:**
 - Ingresará personal de la Consultora SGA a realizar las tareas de: Medición de niveles piezométricos y perfilaje de la interfase salina, además de la revisión del funcionamiento y descarga de estaciones hidrometeorológicas EM-LS09 (coordinador de Terreno ALB), en el Sector de Tucúcaro y Tilopozo. Las actividades serán realizadas por: Francisca Aravena y Abel Caceres, supervisores de terreno y 2 ayudantes (teléfonos +56 9 89175105 y +56 9 8397 0172 respectivamente). Las actividades serán supervisadas por nuestro coordinador de Terreno Gary Mansilla, Teléfono: +56 9 3197 4661.

**En caso de requerirse, se realizarían remediciones en los sectores de: Sistema La Punta La Brava, Peine (alrededores), Tilopozo, Tucúcaro y Borde sureste (Tilomonte y Tilocalar).*

Con el objetivo de realizar nuestro trabajo en un escenario de transparencia con las comunidades, es que reiteramos nuestra disposición para que en el caso que algún comunero(a) quisiera participar de las actividades de monitoreo comunicarlo y así incluirlo(a) en la jornada programada.

Sin otro particular, se despide atentamente.



Cristóbal Pavez Salazar
Coordinador Relaciones Comunitarias Salar
Albermarle

CC/cc
c.c.: arch RRCC/ADM

Salar de Atacama, 27 de marzo de 2019
RLPS 105/2019

Señor
Sergio Cubillos Verasay
Presidente Comunidad Atacameña de Peine
Ref: Monitoreos Ambientales Abril 2019

Por medio de la presente comunico a usted que en el marco de los compromisos que la compañía Albermarle ha adquirido en su RCA 21/2016, se realizarán campañas de monitoreos ambientales en territorios de la Comunidad Atacameña de Peine durante el mes de abril de 2019. En específico las actividades a desarrollar son:

- **Viernes 19 de abril:**
 - Ingresará personal de la Consultora SGA a realizar las tareas de: Medición de niveles piezométricos y perfilaje de la interfase salina, además de la revisión del funcionamiento y descarga de estaciones hidrometeorológicas EM-LS09 (coordinador de Terreno ALB), en el Sector de Tucúcaro y Tilopozo. Las actividades serán realizadas por: Francisca Aravena y Abel Caceres, supervisores de terreno y 2 ayudantes (teléfonos +56 9 89175105 y +56 9 8397 0172 respectivamente). Las actividades serán supervisadas por nuestro coordinador de Terreno Gary Mansilla, Teléfono: +56 9 3197 4661.

**En caso de requerirse, se realizarían remediciones en los sectores de: Sistema La Punta La Brava, Peine (alrededores), Tilopozo, Tucúcaro y Borde sureste (Tilomonte y Tilocalar).*

Con el objetivo de realizar nuestro trabajo en un escenario de transparencia con las comunidades, es que reiteramos nuestra disposición para que en el caso que algún comunero(a) quisiera participar de las actividades de monitoreo comunicarlo y así incluirlo(a) en la jornada programada.

Sin otro particular, se despide atentamente.



Cristóbal Pavez Salazar
Coordinador Relaciones Comunitarias Salar
Albermarle

CC/cc
c.c.: arch RRCC/ADM

Salar de Atacama, 27 de marzo de 2019
RLPS 106/2019

Señor
Sergio Cubillos Verasay
Presidente Comunidad Atacameña de Peine
Ref: Monitoreos Ambientales Abril 2019

Por medio de la presente comunico a usted que en el marco de los compromisos que la compañía Albermarle ha adquirido en su RCA 21/2016, se realizarán campañas de monitoreos ambientales en territorios de la Comunidad Atacameña de Peine durante el mes de abril de 2019. En específico las actividades a desarrollar son:

- **Sábado 20 de abril:**
 - Ingresará personal de la Consultora SGA a realizar las tareas de: Medición de niveles piezométricos, parámetros fisicoquímicos del agua, aforos y perfilaje de la interfase salina, además de la revisión del funcionamiento y descarga de estaciones hidrometeorológicas EM-LS08 (coordinador de Terreno ALB), en el Sector Lagunar de Peine y Borde Sureste del Salar (alrededores de Peine (Poblado), Tilomonte y Tilocalar). Las actividades serán realizadas por: Francisca Aravena y Abel Caceres, supervisores de terreno y 2 ayudantes (teléfonos +56 9 89175105 y +56 9 8397 0172 respectivamente). Las actividades serán supervisadas por nuestro coordinador de Terreno Gary Mansilla, Teléfono: +56 9 3197 4661.

**En caso de requerirse, se realizarían remediciones en los sectores de: Sistema La Punta La Brava, Peine (alrededores), Tilopozo, Tucúcaro y Borde sureste (Tilomonte y Tilocalar).*

Con el objetivo de realizar nuestro trabajo en un escenario de transparencia con las comunidades, es que reiteramos nuestra disposición para que en el caso que algún comunero(a) quisiera participar de las actividades de monitoreo comunicarlo y así incluirlo(a) en la jornada programada.

Sin otro particular, se despide atentamente.



Cristóbal Pavez Salazar
Coordinador Relaciones Comunitarias Salar
Albermarle

CC/cc
c.c.: arch RRCC/ADM

Señor
Sergio Cubillos Verasay
Presidente Comunidad Atacameña de Peine
Ref: Monitoreos Ambientales Abril 2019

Por medio de la presente comunico a usted que en el marco de los compromisos que la compañía Albermarle ha adquirido en su RCA 21/2016, se realizarán campañas de monitoreos ambientales en territorios de la Comunidad Atacameña de Peine durante el mes de abril de 2019. En específico las actividades a desarrollar son:

- **Domingo 21 de abril**

- Ingresará personal de la Consultora SGA a realizar las tareas de: Medición de niveles piezométricos y perfilaje de la interfase salina, además de la revisión del funcionamiento y descarga de estaciones hidrometeorológicas EM-LS09 (coordinador de Terreno ALB), en el Sector del Núcleo (según corresponda) y Tilopozo. Las actividades serán realizadas por: Francisca Aravena y Abel Caceres, supervisores de terreno y 2 ayudantes (teléfonos +56 9 89175105 y +56 9 8397 0172 respectivamente). Las actividades serán supervisadas por nuestro coordinador de Terreno Gary Mansilla, Teléfono: +56 9 3197 4661.

**En caso de requerirse, se realizarían remediciones en los sectores de: Sistema La Punta La Brava, Peine (alrededores), Tilopozo, Tucúcaro y Borde sureste (Tilomonte y Tilocalar).*

Con el objetivo de realizar nuestro trabajo en un escenario de transparencia con las comunidades, es que reiteramos nuestra disposición para que en el caso que algún comunero(a) quisiera participar de las actividades de monitoreo comunicarlo y así incluirlo(a) en la jornada programada.

Sin otro particular, se despide atentamente.



ALBEMARLE®
Planta Salar de Atacama

Cristóbal Pavez Salazar
Coordinador Relaciones Comunitarias Salar
Albermarle

CC/cc
c.c.: arch RRCC/ADM

Señor
Sergio Cubillos Verasay
Presidente Comunidad Atacameña de Peine
Ref: Monitoreos Ambientales Abril 2019

Por medio de la presente comunico a usted que en el marco de los compromisos que la compañía Albermarle ha adquirido en su RCA 21/2016, se realizarán campañas de monitoreos ambientales en territorios de la Comunidad Atacameña de Peine durante el mes de abril de 2019. En específico las actividades a desarrollar son:

- **Lunes 22 de abril:**
 - Ingresará personal de la Consultora SGA S.A. (Francisca Aravena, supervisor de terreno y un ayudante +56 9 89175105), en caso de requerirlo, realizarían remediciones en los sectores de: Sistema La Punta La Brava, Peine (alrededores), Tilopozo, Tucúcaro y Borde sureste (Tilomonte y Tilocalar). Acompañados por nuestro coordinador de terreno: Gary Mansilla, Celular: +56 9 3197 4661.

Con el objetivo de realizar nuestro trabajo en un escenario de transparencia con las comunidades, es que reiteramos nuestra disposición para que en el caso que algún comunero(a) quisiera participar de las actividades de monitoreo comunicarlo y así incluirlo(a) en la jornada programada.

Sin otro particular, se despide atentamente.



Cristóbal Pavez Salazar
Coordinador Relaciones Comunitarias Salar
Albermarle

CC/cc
c.c.: arch RRCC/ADM

Salar de Atacama, 27 de marzo de 2019
RLPS 110/2019

Señor
Sergio Cubillos Verasay
Presidente Comunidad Atacameña de Peine
Ref: Monitoreos Ambientales Abril 2019

Por medio de la presente comunico a usted que en el marco de los compromisos que la compañía Albermarle ha adquirido en su RCA 21/2016, se realizarán campañas de monitoreos ambientales en territorios de la Comunidad Atacameña de Peine durante el mes de abril de 2019. En específico las actividades a desarrollar son:

- **Miércoles 24 de abril:**

- Ingresará personal de la Consultora SGA a realizar las tareas de: Medición de niveles piezométricos y parámetros fisicoquímicos del agua, además de la revisión del funcionamiento y descarga de estaciones hidrometeorológicas EM-LS09 y EM-LS10 (coordinador de Terreno ALB), en el Sistema Lagunar La Punta La Brava. Las actividades serán realizadas por: Francisca Aravena, supervisora de terreno y un ayudante (teléfonos +56 9 89175105). Las actividades serán supervisadas por nuestro coordinador de Terreno Víctor Ibacache, Teléfono: +56 9 3197 4661.

**En caso de requerirse, se realizarían remediciones en los sectores de: Sistema La Punta La Brava, Peine (alrededores), Tilopozo, Tucúcaro y Borde sureste (Tilomonte y Tilocalar).*

Con el objetivo de realizar nuestro trabajo en un escenario de transparencia con las comunidades, es que reiteramos nuestra disposición para que en el caso que algún comunero(a) quisiera participar de las actividades de monitoreo comunicarlo y así incluirlo(a) en la jornada programada.

Sin otro particular, se despide atentamente.



Cristóbal Pavez Salazar
Coordinador Relaciones Comunitarias Salar
Albermarle

CC/cc
c.c.: arch RRCC/ADM

Salar de Atacama, 27 de marzo de 2019
RLPS 111/2019

Señor
Sergio Cubillos Verasay
Presidente Comunidad Atacameña de Peine
Ref: Monitoreos Ambientales Abril 2019

Por medio de la presente comunico a usted que en el marco de los compromisos que la compañía Albermarle ha adquirido en su RCA 21/2016, se realizarán campañas de monitoreos ambientales en territorios de la Comunidad Atacameña de Peine durante el mes de abril de 2019. En específico las actividades a desarrollar son:

- **Jueves 25 de abril:**
 - Ingresará personal de la Consultora SGA a realizar las tareas de: Medición de niveles piezométricos y en caso de requerirse, remediciones de las variables medidas en este sector, además de la revisión del funcionamiento y descarga de estaciones hidrometeorológicas EM-LS07 y EM-LS08 (coordinador de Terreno ALB), en el Sistema Lagunar Peine y alrededores. Las actividades serán realizadas por: Francisca Aravena, supervisora de terreno y un ayudante (teléfonos +56 989175105). Las actividades serán supervisadas por nuestro coordinador de Terreno Víctor Ibacache, Teléfono: +56 9 3197 4661.

**En caso de requerirse, se realizarían remediciones en los sectores de: Sistema La Punta La Brava, Peine (alrededores), Tilopozo, Tucúcaro y Borde sureste (Tilomonte y Tilocalar).*

Con el objetivo de realizar nuestro trabajo en un escenario de transparencia con las comunidades, es que reiteramos nuestra disposición para que en el caso que algún comunero(a) quisiera participar de las actividades de monitoreo comunicarlo y así incluirlo(a) en la jornada programada.

Sin otro particular, se despide atentamente.



Cristóbal Pavez Salazar
Coordinador Relaciones Comunitarias Salar
Albermarle

CC/cc
c.c.: arch RRCC/ADM

Salar de Atacama, 27 de marzo de 2019
RLPS 112/2019

Señor
Sergio Cubillos Verasay
Presidente Comunidad Atacameña de Peine
Ref: Monitoreos Ambientales Abril 2019

Por medio de la presente comunico a usted que en el marco de los compromisos que la compañía Albermarle ha adquirido en su RCA 21/2016, se realizarán campañas de monitoreos ambientales en territorios de la Comunidad Atacameña de Peine durante el mes de abril de 2019. En específico las actividades a desarrollar son:

- **Martes 30 de abril:**
 - Ingresará personal de la Consultora SGA S.A (Guillermo Espinosa, supervisor de terreno y un ayudante +56 9 89175105 junto a nuestro coordinador de terreno Víctor Ibacache Celular: +56 9 3197 4661, a realizar la tarea de: medición de niveles piezométricos de los pozos de agua ALB, en los sectores de Peine, Tilopozo y Tucúcaro.

**En caso de requerirse, se realizarían remediciones en los sectores de: Sistema La Punta La Brava, Peine (alrededores), Tilopozo, Tucúcaro y Borde sureste (Tilomonte y Tilocalar).*

Con el objetivo de realizar nuestro trabajo en un escenario de transparencia con las comunidades, es que reiteramos nuestra disposición para que en el caso que algún comunero(a) quisiera participar de las actividades de monitoreo comunicarlo y así incluirlo(a) en la jornada programada.

Sin otro particular, se despide atentamente.



Cristóbal Pavez Salazar
Coordinador Relaciones Comunitarias Salar
Albermarle

CC/cc
c.c.: arch RRCC/ADM

Señor
Héctor Cruz
Presidenta Comunidad Atacameña de Camar
Ref: Monitoreos Ambientales Abril 2019

Por medio de la presente comunico a usted que en el marco de los compromisos que la compañía Albermarle ha adquirido en su RCA 21/2016, se realizarán campañas de monitoreos ambientales en territorios de la Comunidad Atacameña de Camar durante el mes de abril de 2019. En específico las actividades a desarrollar son:

Viernes 05 de abril:

- Ingresará personal de la Consultora SGA y la ETFA Hidrolab a realizar las tareas de Medición de niveles limnimétricos; así como Calidad de agua en el Sistema Lagunar Aguas de Quelana. Las actividades serán realizadas por: Guillermo Espinosa, supervisor de terreno, un ayudante y 2 especialistas de la EFTA, Teléfono: +56 9 6917 5105. Las actividades serán supervisadas por nuestro coordinador de Terreno Gary Mansilla, Teléfono: +56 9 3197 4661.

**Luego de estas actividades, el coordinador de terreno Gary Mansilla realizará una revisión del funcionamiento de la estación hidrometeorológica LS-04, instalada en el camino alternativo a Aguas de Quelana.*

Jueves 19 de abril:

- Ingresará nuestro coordinador de terreno Gary Mansilla (Teléfono: +56 9 3197 4661) a realizar la revisión del funcionamiento de la estación hidrometeorológica LS-04, instalada en el camino alternativo a Aguas de Quelana.

Jueves 25 de abril:

- Monitoreos de Extremófilos en el sector Aguas de Quelana. La actividad será realizada por Elizabeth Chihuailaf (líder de grupo) y Milton Munizaga del CEA. Teléfono de contacto: +56 988853060.

Con el objetivo de realizar nuestro trabajo en un escenario de transparencia con las comunidades, es que reiteramos nuestra disposición para que en el caso que algún comunero(a) quisiera participar de las actividades de monitoreo comunicarlo y así incluirlo(a) en la jornada programada.

Sin otro particular, se despide atentamente.


Cristóbal Pavez Salazar
Coordinador Relaciones Comunitarias Salar
Albemarle

 **ALBEMARLE®**
Planta Salar de Atacama

CC/cc
c.c.: arch RRCC/ADM

Salar de Atacama, 28 de marzo de 2019
RLPS 116/2019

Señor
Yermin Vásquez
Presidenta Comunidad Atacameña de Toconao
Ref: Monitoreos Ambientales Abril 2019

Por medio de la presente comunico a usted que en el marco de los compromisos que la compañía Albermarle ha adquirido en su RCA 21/2016, se realizarán campañas de monitoreos ambientales en territorios de la Comunidad Atacameña de Toconao durante el mes de abril de 2019. En específico las actividades a desarrollar son:

Viernes 05 de abril:

- Ingresará personal de la Consultora SGA y la ETFA Hidrolab a realizar las tareas de Medición de niveles freáticos y limnimétricos; así como Calidad de agua en el Sistema Lagunar Soncor. Las actividades serán realizadas por: Guillermo Espinosa, supervisor de terreno, un ayudante y 2 especialistas de la EFTA, Teléfono: +56 9 6917 5105. Las actividades serán supervisadas por nuestro coordinador de Terreno Gary Mansilla, Teléfono: +56 9 3197 4661.

**Luego de estas actividades, el coordinador de terreno Gary Mansilla realizará una revisión del funcionamiento de la estación hidrometeorológica LS-03, instalados en el camino a Reserva de la Laguna Chaxa.*

Jueves 19 de abril:

- Ingresará personal de la Consultora SGA a realizar las tareas de Medición de niveles freáticos en el Sistema Lagunar Soncor. Las actividades serán realizadas por: Francisca Aravena, supervisora de terreno y un ayudante, Teléfono: +56 9 6917 5105. Las actividades serán supervisadas por nuestro coordinador de Terreno Gary Mansilla, Teléfono: +56 9 3197 4661.

**Luego de estas actividades, el coordinador de terreno Gary Mansilla realizará una revisión del funcionamiento de la estación hidrometeorológica LS-03, instalados en el camino a Reserva de la Laguna Chaxa.*

Miércoles 24 de abril:

- Monitoreos de Extremófilos en los sectores de Chaxa, Barros Negros y Piular. La actividad será realizada por Elizabeth Chihuailaf (líder de grupo) y Milton Munizaga del CEA. Teléfono de contacto: +56 988853060.

Con el objetivo de realizar nuestro trabajo en un escenario de transparencia con las comunidades, es que reiteramos nuestra disposición para que en el caso que algún comunero(a) quisiera participar de las actividades de monitoreo comunicarlo y así incluirlo(a) en la jornada programada.

Sin otro particular, se despide atentamente.


Cristóbal Pavez Salazar
Coordinador Relaciones Comunitarias Salar
Albemarle

 **ALBEMARLE®**
Planta Salar de Atacama

CC/cc
c.c.: arch RRCC/ADM

Señor
Héctor Cruz
Presidenta Comunidad Atacameña de Camar
Ref: Monitoreos Ambientales Abril 2019

Por medio de la presente comunico a usted que en el marco de los compromisos que la compañía Albermarle ha adquirido en su RCA 21/2016, se realizarán campañas de monitoreos ambientales en territorios de la Comunidad Atacameña de Camar durante el mes de abril de 2019. En específico las actividades a desarrollar son:

Viernes 05 de abril:

- Ingresará personal de la Consultora SGA y la ETFA Hidrolab a realizar las tareas de Medición de niveles limnimétricos; así como Calidad de agua en el Sistema Lagunar Aguas de Quelana. Las actividades serán realizadas por: Guillermo Espinosa, supervisor de terreno, un ayudante y 2 especialistas de la EFTA, Teléfono: +56 9 6917 5105. Las actividades serán supervisadas por nuestro coordinador de Terreno Gary Mansilla, Teléfono: +56 9 3197 4661.

**Luego de estas actividades, el coordinador de terreno Gary Mansilla realizará una revisión del funcionamiento de la estación hidrometeorológica LS-04, instalada en el camino alternativo a Aguas de Quelana.*

Jueves 19 de abril:

- Ingresará nuestro coordinador de terreno Gary Mansilla (Teléfono: +56 9 3197 4661) a realizar la revisión del funcionamiento de la estación hidrometeorológica LS-04, instalada en el camino alternativo a Aguas de Quelana.

Jueves 25 de abril:

- Monitoreos de Extremófilos en el sector Aguas de Quelana. La actividad será realizada por Elizabeth Chihuailaf (líder de grupo) y Milton Munizaga del CEA. Teléfono de contacto: +56 988853060.

Con el objetivo de realizar nuestro trabajo en un escenario de transparencia con las comunidades, es que reiteramos nuestra disposición para que en el caso que algún comunero(a) quisiera participar de las actividades de monitoreo comunicarlo y así incluirlo(a) en la jornada programada.

Sin otro particular, se despide atentamente.


Cristóbal Pavez Salazar
Coordinador Relaciones Comunitarias Salar
Albemarle

 **ALBEMARLE®**
Planta Salar de Atacama

CC/cc
c.c.: arch RRCC/ADM



Ley 19.253 República de Chile Rut 73.127.600 – 5

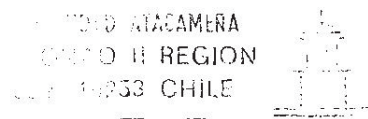
Toconao 29 de Marzo del 2019

Señor: Cristóbal Pavez
Coordinador Relaciones Comunitarias Salar
Albemarle
P R E S E N T E

Junto con saludarle y por medio de la presente, la Comunidad Atacameña de Toconao, informa que aún nos encontramos trabajando en conjunto con CONAF en la confección del protocolo de monitoreo ambiental que registrará en la RN Los Flamencos sector Soncor, el cual estará listo el 30 de Abril 2019.

Una vez terminado este informe y obteniendo la resolución administrativa correspondiente de CONAF, estaremos en condiciones de habilitar las actividades comprendidas en sus respectivas RCA's. Por lo tanto, se suspenden los monitoreos ambientales en la reserva hasta que contemos con las autorizaciones respectivas.

Esperando buena acogida y comprensión por vuestra parte.
Se despide atentamente.





Johnny Alberto Cruz Mamani
Tesorero Comunidad Atacameña de Toconao

El equipo de monitoreo SGA en conjunto con coordinador de SQM realizo la medición de Niveles de los sigtes puntos:

ES-11, ES-08, ES-05, ES-03,
PN-19, PN-18, ES-01, ES-02, ES-04
ES-07 y ES-06

PARA efecto de Comunicación de empresas



Michael Zambrá
Supervisor SGA

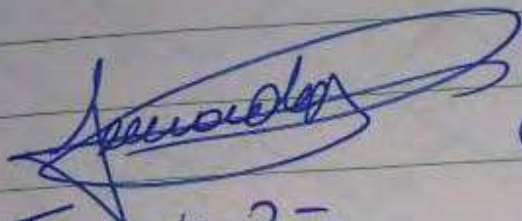


Hernán Araya
Monitor SQM

El equipo de monitoreo SGA en conjunto con personal de SAM realizó la medición de niveles piezométricos de los siguientes puntos:

ES-11, ES-08, ES-05, ES-03, PN-19, PN-18,
ES-01, ES-02, ES-04, ES-07 y ES-06

Queda registro para efectos de comunicación entre empresas.



Ferronada Peña
Supervisora SGA



Cristian Tapia
Monitoreo SAM

Mayo 2019

Salar de Atacama, 24 de abril de 2019
RLPS 129/2019

Señor
Sergio Cubillos Verasay
Presidente Comunidad Atacameña de Peine
Ref: Monitoreos Ambientales Mayo 2019

Por medio de la presente comunico a usted que en el marco de los compromisos que la compañía Albermarle ha adquirido en su RCA 21/2016, se realizarán campañas de monitoreos ambientales en territorios de la Comunidad Atacameña de Peine durante el mes de mayo de 2019. En específico las actividades a desarrollar son:

- Miércoles 1 de mayo:
 - Ingresará personal de SGA a realizar tareas de medición de niveles piezométricos y aforos en el sistema lagunar Peine. Las actividades serán realizadas por Francisca Aravena, Supervisora de terreno, con un ayudante (+56 9 8917 5105). Las actividades serán supervisadas por nuestro Coordinador de Terreno Gary Mansilla (+56 9 3197 4661).

Con el objetivo de realizar nuestro trabajo en un escenario de transparencia con las comunidades, es que reiteramos nuestra disposición para que en el caso que algún comunero(a) quisiera participar de las actividades de monitoreo comunicarlo y así incluirlo(a) en la jornada programada.

Sin otro particular, se despide atentamente.



Cristóbal Pavez Salazar
Coordinador Relaciones Comunitarias Salar
Albemarle

CC/cc
c.c.: arch RRCC/ADM

Salar de Atacama, 24 de abril de 2019
RLPS 132/2019

Señor
Sergio Cubillos Verasay
Presidente Comunidad Atacameña de Peine
Ref: Monitoreos Ambientales Mayo 2019

Por medio de la presente comunico a usted que en el marco de los compromisos que la compañía Albermarle ha adquirido en su RCA 21/2016, se realizarán campañas de monitoreos ambientales en territorios de la Comunidad Atacameña de Peine durante el mes de mayo de 2019. En específico las actividades a desarrollar son:


- Domingo 5 de mayo:
 - Ingresará personal de SGA a realizar tareas de medición de niveles piezométricos y niveles limnimétricos en el sistema lagunar La Punta La Brava. Las actividades serán realizadas por Francisca Aravena, Supervisora de terreno, con un ayudante (+56 9 8917 5105). Las actividades serán supervisadas por nuestro Coordinador de Terreno Gary Mansilla (+56 9 3197 4661).

Con el objetivo de realizar nuestro trabajo en un escenario de transparencia con las comunidades, es que reiteramos nuestra disposición para que en el caso que algún comunero(a) quisiera participar de las actividades de monitoreo comunicarlo y así incluirlo(a) en la jornada programada.

Sin otro particular, se despide atentamente.



Cristóbal Pavez Salazar
Coordinador Relaciones Comunitarias Salar
Albermarle



CC/cc
c.c.: arch RRCC/ADM

Salar de Atacama, 24 de abril de 2019
RLPS 133/2019

Señor
Sergio Cubillos Verasay
Presidente Comunidad Atacameña de Peine
Ref: Monitoreos Ambientales Mayo 2019

Por medio de la presente comunico a usted que en el marco de los compromisos que la compañía Albermarle ha adquirido en su RCA 21/2016, se realizarán campañas de monitoreos ambientales en territorios de la Comunidad Atacameña de Peine durante el mes de mayo de 2019. En específico las actividades a desarrollar son:


- Miércoles 8 de mayo:
 - Ingresará personal de SGA a realizar tareas de medición de niveles piezométricos, niveles limnimétricos y perfilaje de la interfase salina en el sector de Tucúcaro y Tilopozo. Las actividades serán realizadas por Francisca Aravena, Supervisora de terreno, con un ayudante (+56 9 8917 5105). Las actividades serán supervisadas por nuestro Coordinador de Terreno Víctor Ibacache (+56 9 3197 4661).

Con el objetivo de realizar nuestro trabajo en un escenario de transparencia con las comunidades, es que reiteramos nuestra disposición para que en el caso que algún comunero(a) quisiera participar de las actividades de monitoreo comunicarlo y así incluirlo(a) en la jornada programada.

Sin otro particular, se despide atentamente.



Cristóbal Pavez Salazar
Coordinador Relaciones Comunitarias Salar
Albermarle



CC/cc
c.c.: arch RRCC/ADM

Salar de Atacama, 24 de abril de 2019
RLPS 134/2019

Señor
Sergio Cubillos Verasay
Presidente Comunidad Atacameña de Peine
Ref: Monitoreos Ambientales Mayo 2019

Por medio de la presente comunico a usted que en el marco de los compromisos que la compañía Albermarle ha adquirido en su RCA 21/2016, se realizarán campañas de monitoreos ambientales en territorios de la Comunidad Atacameña de Peine durante el mes de mayo de 2019. En específico las actividades a desarrollar son:

- **Martes 14 de mayo:**
 - Ingresará personal de SGA a realizar tareas de medición de niveles piezométricos, niveles limnimétricos y aforos en el sistema lagunar Peine. Las actividades serán realizadas por Guillermo Espinoza, Supervisor de terreno, con un ayudante (+56 9 8917 5105). Las actividades serán supervisadas por nuestro Coordinador de Terreno Víctor Ibacache (+56 9 3197 4661).

Con el objetivo de realizar nuestro trabajo en un escenario de transparencia con las comunidades, es que reiteramos nuestra disposición para que en el caso que algún comunero(a) quisiera participar de las actividades de monitoreo comunicarlo y así incluirlo(a) en la jornada programada.

Sin otro particular, se despide atentamente.



Cristóbal Pavez Salazar
Coordinador Relaciones Comunitarias Salar
Albermarle



CC/cc
c.c.: arch RRCC/ADM

Salar de Atacama, 24 de abril de 2019
RLPS 135/2019

Señor
Sergio Cubillos Verasay
Presidente Comunidad Atacameña de Peine
Ref: Monitoreos Ambientales Mayo 2019

Por medio de la presente comunico a usted que en el marco de los compromisos que la compañía Albermarle ha adquirido en su RCA 21/2016, se realizarán campañas de monitoreos ambientales en territorios de la Comunidad Atacameña de Peine durante el mes de mayo de 2019. En específico las actividades a desarrollar son:

- **Miércoles 15 de mayo:**
 - Ingresará personal de SGA a realizar tareas de medición de niveles piezométricos de los pozos de agua de ALB en los sectores de Peine, Tilopozo y Tucúcaro. En caso de ser necesario se realizarán remediciones en los sectores de sistema La Punta La Brava, Peine incluyendo alrededores, Tilopozo, Tucúcaro y Borde Sureste (Tilomonte y Tilocalar). Las actividades serán realizadas por Guillermo Espinoza, Supervisor de terreno, con un ayudante (+56 9 8917 5105). Las actividades serán supervisadas por nuestro Coordinador de Terreno Gary Mansilla (+56 9 3197 4661).

Con el objetivo de realizar nuestro trabajo en un escenario de transparencia con las comunidades, es que reiteramos nuestra disposición para que en el caso que algún comunero(a) quisiera participar de las actividades de monitoreo comunicarlo y así incluirlo(a) en la jornada programada.

Sin otro particular, se despide atentamente.



Cristóbal Pavez Salazar
Coordinador Relaciones Comunitarias Salar
Albermarle

CC/cc
c.c.: arch RRCC/ADM

Salar de Atacama, 24 de abril de 2019
RLPS 136/2019

Señor
Sergio Cubillos Verasay
Presidente Comunidad Atacameña de Peine
Ref: Monitoreos Ambientales Mayo 2019

Por medio de la presente comunico a usted que en el marco de los compromisos que la compañía Albermarle ha adquirido en su RCA 21/2016, se realizarán campañas de monitoreos ambientales en territorios de la Comunidad Atacameña de Peine durante el mes de mayo de 2019. En específico las actividades a desarrollar son:

- **Viernes 17 de mayo:**
 - Ingresará personal de SGA a realizar tareas de medición de niveles piezométricos y parámetros físico químicos en el sector del sistema lagunar La Punta La Brava. Las actividades serán realizadas por Guillermo Espinoza, Supervisor de terreno, con un ayudante (+56 9 8917 5105). Las actividades serán supervisadas por nuestro Coordinador de Terreno Gary Mansilla (+56 9 3197 4661).

Con el objetivo de realizar nuestro trabajo en un escenario de transparencia con las comunidades, es que reiteramos nuestra disposición para que en el caso que algún comunero(a) quisiera participar de las actividades de monitoreo comunicarlo y así incluirlo(a) en la jornada programada.

Sin otro particular, se despide atentamente.



Cristóbal Pavez Salazar
Coordinador Relaciones Comunitarias Salar
Albemarle

CC/cc
c.c.: arch RRCC/ADM

Salar de Atacama, 24 de abril de 2019
RLPS 138/2019

Señor
Sergio Cubillos Verasay
Presidente Comunidad Atacameña de Peine
Ref: Monitoreos Ambientales Mayo 2019

Por medio de la presente comunico a usted que en el marco de los compromisos que la compañía Albermarle ha adquirido en su RCA 21/2016, se realizarán campañas de monitoreos ambientales en territorios de la Comunidad Atacameña de Peine durante el mes de mayo de 2019. En específico las actividades a desarrollar son:

- Domingo 19 de mayo:
 - Ingresará personal de SGA a realizar medición de niveles piezométricos y parámetros físicoquímicos en los sectores de los sistemas La Punta La Brava. Las actividades serán realizadas por Guillermo Espinoza, Supervisor de terreno, con un ayudante (+56 9 8917 5105). Las actividades serán supervisadas por nuestro Coordinador de Terreno Gary Mansilla (+56 9 3197 4661).

Con el objetivo de realizar nuestro trabajo en un escenario de transparencia con las comunidades, es que reiteramos nuestra disposición para que en el caso que algún comunero(a) quisiera participar de las actividades de monitoreo comunicarlo y así incluirlo(a) en la jornada programada.

Sin otro particular, se despide atentamente.



ALBEMARLE®
Planta Salar de Atacama

Cristóbal Pavez Salazar
Coordinador Relaciones Comunitarias Salar
Albermarle

CC/cc
c.c.: arch RRCC/ADM

Salar de Atacama, 24 de abril de 2019
RLPS 140/2019

Señor
Sergio Cubillos Verasay
Presidente Comunidad Atacameña de Peine
Ref: Monitoreos Ambientales Mayo 2019

Por medio de la presente comunico a usted que en el marco de los compromisos que la compañía Albermarle ha adquirido en su RCA 21/2016, se realizarán campañas de monitoreos ambientales en territorios de la Comunidad Atacameña de Peine durante el mes de mayo de 2019. En específico las actividades a desarrollar son:

- **Martes 21 de mayo:**
 - Ingresará personal de SGA a realizar tareas de medición de niveles piezométricos, medición de parámetros físicoquímicos y remediciones en el sistema lagunar La Punta La Brava. Las actividades serán realizadas por Guillermo Espinoza, Supervisor de terreno, con un ayudante (+56 9 8917 5105). Las actividades serán supervisadas por nuestro Coordinador de Terreno Gary Mansilla (+56 9 3197 4661), quien además revisará la estación hidrometeorológica EM-LS02.

Con el objetivo de realizar nuestro trabajo en un escenario de transparencia con las comunidades, es que reiteramos nuestra disposición para que en el caso que algún comunero(a) quisiera participar de las actividades de monitoreo comunicarlo y así incluirlo(a) en la jornada programada.

Sin otro particular, se despide atentamente.



Cristóbal Pavez Salazar
Coordinador Relaciones Comunitarias Salar
Albermarle

CC/cc
c.c.: arch RRCC/ADM

Salar de Atacama, 24 de abril de 2019
RLPS 141/2019

Señor
Sergio Cubillos Verasay
Presidente Comunidad Atacameña de Peine
Ref: Monitoreos Ambientales Mayo 2019

Por medio de la presente comunico a usted que en el marco de los compromisos que la compañía Albermarle ha adquirido en su RCA 21/2016, se realizarán campañas de monitoreos ambientales en territorios de la Comunidad Atacameña de Peine durante el mes de mayo de 2019. En específico las actividades a desarrollar son:

- 22 de mayo:
 - Ingresará personal de SGA a realizar tareas de medición de niveles piezométricos, medición de parámetros físicoquímicos y aforos en el sistema lagunar Peine. Las actividades serán realizadas por Guillermo Espinoza, Supervisor de terreno, con un ayudante (+56 9 8917 5105). Las actividades serán supervisadas por nuestro Coordinador de Terreno Víctor Ibacache (+56 9 3197 4661), quien además revisará la estación hidrometeorológica EM-LS02.

Con el objetivo de realizar nuestro trabajo en un escenario de transparencia con las comunidades, es que reiteramos nuestra disposición para que en el caso que algún comunero(a) quisiera participar de las actividades de monitoreo comunicarlo y así incluirlo(a) en la jornada programada.

Sin otro particular, se despide atentamente.



Cristóbal Pavez Salazar
Coordinador Relaciones Comunitarias Salar
Albermarle

CC/cc
c.c.: arch RRCC/ADM

Salar de Atacama, 24 de abril de 2019
RLPS 142/2019

Señor
Sergio Cubillos Verasay
Presidente Comunidad Atacameña de Peine
Ref: Monitoreos Ambientales Mayo 2019

Por medio de la presente comunico a usted que en el marco de los compromisos que la compañía Albermarle ha adquirido en su RCA 21/2016, se realizarán campañas de monitoreos ambientales en territorios de la Comunidad Atacameña de Peine durante el mes de mayo de 2019. En específico las actividades a desarrollar son:

- Martes 28 de mayo:
 - Ingresará personal de SGA a realizar tareas de medición de niveles piezométricos en el sistema lagunar La Punta La Brava. Las actividades serán realizadas por Fernanda Peña, Supervisor de terreno, con un ayudante (+56 9 8917 5105). Las actividades serán supervisadas por nuestro Coordinador de Terreno Víctor Ibacache (+56 9 3197 4661).

Con el objetivo de realizar nuestro trabajo en un escenario de transparencia con las comunidades, es que reiteramos nuestra disposición para que en el caso que algún comunero(a) quisiera participar de las actividades de monitoreo comunicarlo y así incluirlo(a) en la jornada programada.

Sin otro particular, se despide atentamente.



Cristóbal Pavez Salazar
Cóordinador Relaciones Comunitarias Salar
Albermarle

CC/cc
c.c.: arch RRCC/ADM

Salar de Atacama, 24 de abril de 2019
RLPS 143/2019

Señor
Sergio Cubillos Verasay
Presidente Comunidad Atacameña de Peine
Ref: Monitoreos Ambientales Mayo 2019

Por medio de la presente comunico a usted que en el marco de los compromisos que la compañía Albermarle ha adquirido en su RCA 21/2016, se realizarán campañas de monitoreos ambientales en territorios de la Comunidad Atacameña de Peine durante el mes de mayo de 2019. En específico las actividades a desarrollar son:

- **Miércoles 29 de mayo:**
 - Ingresará personal de SGA a realizar tareas de medición de niveles piezométricos, aforos y perfilaje de la Interfase Salina en el sistema lagunar Peine. Las actividades serán realizadas por Francisca Aravena, Supervisora de terreno, con un ayudante (+56 9 8917 5105). Las actividades serán supervisadas por nuestro Coordinador de Terreno Gary Mansilla (+56 9 3197 4661).

Con el objetivo de realizar nuestro trabajo en un escenario de transparencia con las comunidades, es que reiteramos nuestra disposición para que en el caso que algún comunero(a) quisiera participar de las actividades de monitoreo comunicarlo y así incluirlo(a) en la jornada programada.

Sin otro particular, se despide atentamente.



Cristóbal Pavez Salazar
Coordinador Relaciones Comunitarias Salar
Albermarle

CC/cc
c.c.: arch RRCC/ADM

Salar de Atacama, 24 de abril de 2019
RLPS 145/2019

Señor
Sergio Cubillos Verasay
Presidente Comunidad Atacameña de Peine
Ref: Monitoreos Ambientales Mayo 2019

Por medio de la presente comunico a usted que en el marco de los compromisos que la compañía Albermarle ha adquirido en su RCA 21/2016, se realizarán campañas de monitoreos ambientales en territorios de la Comunidad Atacameña de Peine durante el mes de mayo de 2019. En específico las actividades a desarrollar son:


- **Viernes 31 de mayo:**
 - Ingresará personal de la consultora SGA a realizar la medición de niveles piezométricos en los pozos de agua de ALB, ubicados en los sectores de Peine, Tilopozo y Tucúcaro. Las actividades serán realizadas por Fernanda Peña, Supervisor de terreno, con un ayudante (+56 9 8917 5105). Las actividades serán supervisadas por nuestro Coordinador de Terreno Gary Mansilla (+56 9 3197 4661).

Con el objetivo de realizar nuestro trabajo en un escenario de transparencia con las comunidades, es que reiteramos nuestra disposición para que en el caso que algún comunero(a) quisiera participar de las actividades de monitoreo comunicarlo y así incluirlo(a) en la jornada programada.

Sin otro particular, se despide atentamente.



Cristóbal Pavez Salazar
Coordinador Relaciones Comunitarias Salar
Albermarle




CC/cc
c.c.: arch RRCC/ADM

El equipo de monitoreo SGA en conjunto con personal de SQM, realizó la medición de niveles piezométricos de los siguientes Puntos

ES-01; ES-02; ES-03; ES-05; ES-06
ES-07; ES-08; ES-11; PU-18 y PU-19

Quedo registro para efectos de comunicación entre empresas


Francisca Arce
Supervisor SGA


Adilson Souza R.
SQM. sube.


Victor Tracache
Coord. Recursos Humanos

El equipo de montaje de SGA a cargo con personal de SAM y coordinador Alberzale, realizo la medicion de niveles geométricos de los siguientes puntos:

ES-11; ES-08; ES-05; ES-03; PN-18; PN-19
ES-01; ES-02; ES-04; ES-07 y ES-06

Queda pendiente para efectos de concurrencia entre obras

Guillermo Espinoza
Supervisor SGA

Sergio Alvarado Araya
Monitor SGA

Victor Borcades
Coord. Recursos Humanos
Araucario

Junio 2019



Albemarle Limitada

Avenida Héctor Gómez 975, lote 4
Antofagasta, Chile

Teléfono: 56-55-2351013

www.albemarlelitio.cl

Salar de Atacama, 28 de mayo 2019
RLPS 184/2019

Señor
Hector Cruz
Presidente Comunidad Atacameña de Camar
Ref.: Monitoreos Ambientales Junio 2019

Por medio del presente, comunico a usted que en el marco de los compromisos que Albemarle ha adquirido en la RCA 21/2016, se realizarán campañas de monitoreo ambiental en territorios de la Comunidad Atacameña de Camar durante el mes de junio 2019. En específico las actividades a desarrollar serán:

Martes 11 de junio: Ingresará personal de la Consultora SGA S.A. (Guillermo Espinosa y un ayudante +56 9 89175105) a realizar las tareas de: medición de niveles limnimétricos en el Sistema Aguas de Quelana. Acompañados por nuestro coordinador de terreno: Víctor Ibacache, Celular: +56 9 3197 4661 quien realizará la descarga de información de estación Hidrometeorológica EM-LS04 en el sistema Aguas de Quelana.

Miércoles 12 de junio: Ingresará nuestro coordinador de terreno: Gary Mansilla, Celular: +56 9 3197 4661, quien realizará la descarga de información de estación Hidrometeorológica EM-LS04 en el sistema Aguas de Quelana.

Lunes 24 de junio: Ingresará nuestro coordinador de terreno: Víctor Ibacache, Celular: +56 9 3197 4661 quien realizará la revisión del funcionamiento y descarga de la estación hidrometeorológica EM-LS04, ubicada en un camino alternativo que conduce al sistema Aguas de Quelana.

Con el objetivo de realizar nuestro trabajo en un escenario de transparencia con las comunidades, es que reiteramos nuestra disposición para que en el caso que algún comunero (a) quisiera participar de las actividades de monitoreo, comunicarlo y así incluirlos en la jornada programada.

Finalmente, agradeceríamos enviar por este mismo medio, su respuesta, sea esta positiva o de prohibición de acceso, puesto que es una exigencia de la autoridad contar con dicha información.



Albemarle Limitada
Avenida Héctor Gómez 975, lote 4
Antofagasta, Chile

Teléfono: 56-55-2351013
www.albemarlelitio.cl

Sin otro particular, le saluda atentamente,

A handwritten signature in blue ink, appearing to read "Manuel Zamora Pizarro", enclosed within a large, loopy blue oval scribble.

Manuel Zamora Pizarro
Area Relaciones Comunitarias
Albemarle Limitada

- Archivo RRCC Albemarle Ltda.



Albemarle Limitada
Avenida Héctor Gómez 975, lote 4
Antofagasta, Chile

Teléfono: 56-55-2351013
www.albemarlelitio.cl

Salar de Atacama, 28 de mayo 2019
RLPS 182/2019

Señora
Lady Sandón
Presidenta Comunidad Atacameña de Coyo
Ref.: Monitoreos Ambientales Junio 2019

Por medio del presente, comunico a usted que en el marco de los compromisos que Albemarle ha adquirido en la RCA 21/2016, se realizarán campañas de monitoreo ambiental en territorios de la Comunidad Atacameña de Coyo durante el mes de junio 2019. En específico las actividades a desarrollar serán:

Lunes 10 de junio: Ingresará nuestro coordinador de terreno: Víctor Ibacache, Celular: +56 9 3197 4661 quien realizará la revisión del funcionamiento y descarga de la estación hidrometeorológica EM-LS02 en el Santuario de la Naturaleza Laguna Tebenquiche respectivamente.

Miércoles 19 de junio: Ingresará personal de la Consultora SGA S.A. (Victor Grijalba, Jefe de Terreno y 4 Ayudantes, Teléfono: +56 9 8397 0172 y Francisca Aravena y un ayudante +56 9 89175105) a realizar las tareas de: medición de Evapotranspiración con Domos y revisión del funcionamiento y descarga de la estación hidrometeorológica EM-LS02 (coordinador de Terreno ALB), ubicados en el Santuario de la Naturaleza Laguna Tebenquiche. Acompañados por nuestro coordinador de terreno: Víctor Ibacache, Celular: +56 9 3197 4661 quien realizará la descarga de información de las estaciones Hidrometeorológicas antes citada.

Jueves 20 de junio: Ingresará personal de la Consultora SGA S.A. (Victor Grijalba, Jefe de Terreno y 4 Ayudantes, Teléfono: +56 9 8397 0172 y Francisca Aravena y un ayudante +56 9 89175105) a realizar las tareas de: medición de Evapotranspiración con Domos y revisión del funcionamiento y descarga de la estación hidrometeorológica EM-LS02 (coordinador de Terreno ALB), ubicados en el Santuario de la Naturaleza Laguna Tebenquiche. Acompañados por nuestro coordinador de terreno: Víctor Ibacache, Celular: +56 9 3197 4661 quien realizará la descarga de información de la estación Hidrometeorológica antes citada.



Albemarle Limitada

Avenida Héctor Gómez 975, lote 4
Antofagasta, Chile

Teléfono: 56-55-2351013

www.albemarlelitio.cl

Con el objetivo de realizar nuestro trabajo en un escenario de transparencia con las comunidades, es que reiteramos nuestra disposición para que en el caso que algún comunero (a) quisiera participar de las actividades de monitoreo, comunicarlo y así incluirlos en la jornada programada.

Sin otro particular, le saluda atentamente,

A handwritten signature in blue ink, appearing to read "Manuel Zamora Pizarro".

Manuel Zamora Pizarro
Area Relaciones Comunitarias
Albemarle Limitada

- Archivo RRCC Albemarle Ltda.



Albemarle Limitada

Avenida Héctor Gómez 975, lote 4
Antofagasta, Chile

Teléfono: 56-55-2351013
www.albemarlelitio.cl

Salar de Atacama, 28 de mayo 2019
RLPS 170/2019

Señor
Sergio Cubillos Verasay
Presidente Comunidad Atacameña de Peine
Ref.: Monitoreos Ambientales Junio 2019

Por medio del presente, comunico a usted que en el marco de los compromisos que Albemarle ha adquirido en la RCA 21/2016, se realizarán campañas de monitoreo ambiental en territorios de la Comunidad Atacameña de Peine durante el mes de junio 2019. En específico las actividades a desarrollar serán:

Miércoles 12 de junio: Ingresará personal de la Consultora SGA S.A. (Francisca Aravena, supervisor de terreno y un ayudante +56 9 89175105), en caso de requerirlo, realizarían remediciones en los sectores de: Sistema La Punta La Brava, Peine (alrededores), Tilopozo, Tucúcaro y Borde sureste (Tilomonte y Tilocalar). Acompañados por nuestro coordinador de terreno: Gary Mansilla, Celular: +56 9 3197 4661.

Con el objetivo de realizar nuestro trabajo en un escenario de transparencia con las comunidades, es que reiteramos nuestra disposición para que en el caso que algún comunero (a) quisiera participar de las actividades de monitoreo, comunicarlo y así incluirlos en la jornada programada.

Sin otro particular, le saluda atentamente,

Manuel Zamora Pizarro
Area Relaciones Comunitarias
Albemarle Limitada

- Archivo RRCC Albemarle Ltda.

Albemarle Limitada

Avenida Héctor Gómez 975, lote 4
Antofagasta, Chile

Teléfono: 56-55-2351013
www.albemarlelitio.cl

Salar de Atacama, 28 de mayo 2019
RLPS 171/2019

Señor
Sergio Cubillos Verasay
Presidente Comunidad Atacameña de Peine
Ref.: Monitoreos Ambientales Junio 2019

Por medio del presente, comunico a usted que en el marco de los compromisos que Albemarle ha adquirido en la RCA 21/2016, se realizarán campañas de monitoreo ambiental en territorios de la Comunidad Atacameña de Peine durante el mes de junio 2019. En específico las actividades a desarrollar serán:

Jueves 13 de junio: Ingresará personal de la Consultora SGA S.A. (Victor Grijalba, Jefe de Terreno y 4 Ayudantes, Teléfono: +56 9 8397 0172 y Francisca Aravena y 1 ayudante +56 9 89175105) a realizar las tareas de: revisión del funcionamiento y descarga de estaciones hidrometeorológicas EM-LS07 y EM-LS08 (coordinador de Terreno ALB), medición de la evapotranspiración mediante la metodología de domos, medición de niveles piezométricos y limnimétricos, parámetros in situ, aforos, y medición de la interfase salina; en el Sistema Lagunar de Peine, Sector del borde sureste de Peine, Tilomonte y Tilocalar. Acompañados por nuestro coordinador de terreno: Gary Mansilla, Celular: +56 9 3197 4661.

Con el objetivo de realizar nuestro trabajo en un escenario de transparencia con las comunidades, es que reiteramos nuestra disposición para que en el caso que algún comunero (a) quisiera participar de las actividades de monitoreo, comunicarlo y así incluirlos en la jornada programada.

Sin otro particular, le saluda atentamente,



Manuel Zamora Pizarro
Area Relaciones Comunitarias
Albemarle Limitada

Albemarle Limitada

Avenida Héctor Gómez 975, lote 4
Antofagasta, Chile

Teléfono: 56-55-2351013
www.albemarlelitio.cl

Salar de Atacama, 28 de mayo 2019
RLPS 172/2019

Señor
Sergio Cubillos Verasay
Presidente Comunidad Atacameña de Peine
Ref.: Monitoreos Ambientales Junio 2019

Por medio del presente, comunico a usted que en el marco de los compromisos que Albemarle ha adquirido en la RCA 21/2016, se realizarán campañas de monitoreo ambiental en territorios de la Comunidad Atacameña de Peine durante el mes de junio 2019. En específico las actividades a desarrollar serán:

Viernes 14 de junio: Ingresará personal de la Consultora SGA S.A. (Victor Grijalba, Jefe de Terreno y 4 Ayudantes, Teléfono: +56 9 8397 0172 y Francisca Aravena y un ayudante +56 9 89175105) a realizar las tareas de: Medición de la evapotranspiración mediante la metodología de domos, revisión del funcionamiento y descarga de estaciones hidrometeorológicas EM-LS07 y EM-LS08 (coordinador de Terreno ALB), medición de niveles piezométricos, medición de parámetros in situ, aforos, y medición de la interfase salina; en el Sistema Lagunar de Peine, así como el Borde Sureste y poblado de Peine. Acompañados por nuestro coordinador de terreno: Gary Mansilla, Celular: +56 9 3197 4661.

Con el objetivo de realizar nuestro trabajo en un escenario de transparencia con las comunidades, es que reiteramos nuestra disposición para que en el caso que algún comunero (a) quisiera participar de las actividades de monitoreo, comunicarlo y así incluirlos en la jornada programada.

Sin otro particular, le saluda atentamente,



Manuel Zamora Pizarro
Area Relaciones Comunitarias
Albemarle Limitada



Albemarle Limitada

Avenida Héctor Gómez 975, lote 4
Antofagasta, Chile

Teléfono: 56-55-2351013
www.albemarlelitio.cl

Salar de Atacama, 28 de mayo 2019
RLPS 173/2019

Señor
Sergio Cubillos Verasay
Presidente Comunidad Atacameña de Peine
Ref.: Monitoreos Ambientales Junio 2019

Por medio del presente, comunico a usted que en el marco de los compromisos que Albemarle ha adquirido en la RCA 21/2016, se realizarán campañas de monitoreo ambiental en territorios de la Comunidad Atacameña de Peine durante el mes de junio 2019. En específico las actividades a desarrollar serán:

Sábado 15 de junio: Ingresará personal de la Consultora SGA S.A. (Victor Grijalba, Jefe de Terreno y 4 Ayudantes, Teléfono: +56 9 8397 0172 y Francisca Aravena y un ayudante +56 9 89175105) a realizar las tareas de: revisión del funcionamiento y descarga de estaciones hidrometeorológicas EM-LS09 y EM-LS10 (coordinador de Terreno ALB), medición de la evapotranspiración usando la metodología de domos, medición de niveles piezométricos y pozos de agua, y parámetros fisicoquímicos in situ, en el sector norte y sistema lagunar de La Punta-La Brava, alrededor de Peine, Tilopozo y Tucúcaro. Acompañados por nuestro coordinador de terreno: Gary Mansilla, Celular: +56 9 3197 4661.

Con el objetivo de realizar nuestro trabajo en un escenario de transparencia con las comunidades, es que reiteramos nuestra disposición para que en el caso que algún comunero (a) quisiera participar de las actividades de monitoreo, comunicarlo y así incluirlos en la jornada programada.

Sin otro particular, le saluda atentamente,

A handwritten signature in blue ink, appearing to read "Manuel Zamora Pizarro", written over a circular blue stamp.

Manuel Zamora Pizarro
Area Relaciones Comunitarias
Albemarle Limitada

- Archivo RRCC Albemarle Ltda.



Albemarle Limitada

Avenida Héctor Gómez 975, lote 4
Antofagasta, Chile

Teléfono: 56-55-2351013
www.albemarlelitio.cl

Salar de Atacama, 28 de mayo 2019
RLPS 174/2019

Señor
Sergio Cubillos Verasay
Presidente Comunidad Atacameña de Peine
Ref.: Monitoreos Ambientales Junio 2019

Por medio del presente, comunico a usted que en el marco de los compromisos que Albemarle ha adquirido en la RCA 21/2016, se realizarán campañas de monitoreo ambiental en territorios de la Comunidad Atacameña de Peine durante el mes de junio 2019. En específico las actividades a desarrollar serán:

Domingo 16 de junio: Ingresará personal de la Consultora SGA S.A. (Victor Grijalba, Jefe de Terreno y 4 Ayudantes, Teléfono: +56 9 8397 0172 y Francisca Aravena y un ayudante +56 9 89175105) a realizar las tareas de: revisión del funcionamiento y descarga de estaciones hidrometeorológicas EM-LS09 y EM-LS10 (coordinador de Terreno ALB), medición de la evapotranspiración usando la metodología de domos, medición de niveles piezométricos y parámetros fisicoquímicos in situ, en el sector de sistema lagunar de La Punta-La Brava y alrededores. Acompañados por nuestro coordinador de terreno: Gary Mansilla, Celular: +56 9 3197 4661.

Con el objetivo de realizar nuestro trabajo en un escenario de transparencia con las comunidades, es que reiteramos nuestra disposición para que en el caso que algún comunero (a) quisiera participar de las actividades de monitoreo, comunicarlo y así incluirlos en la jornada programada.

Sin otro particular, le saluda atentamente,

Manuel Zamora Pizarro
Area Relaciones Comunitarias
Albemarle Limitada

- Archivo RRCC Albemarle Ltda.



Albemarle Limitada

Avenida Héctor Gómez 975, lote 4
Antofagasta, Chile

Teléfono: 56-55-2351013
www.albemarlelitio.cl

Salar de Atacama, 28 de mayo 2019
RLPS 175/2019

Señor
Sergio Cubillos Verasay
Presidente Comunidad Atacameña de Peine
Ref.: Monitoreos Ambientales Junio 2019

Por medio del presente, comunico a usted que en el marco de los compromisos que Albemarle ha adquirido en la RCA 21/2016, se realizarán campañas de monitoreo ambiental en territorios de la Comunidad Atacameña de Peine durante el mes de junio 2019. En específico las actividades a desarrollar serán:

Martes 25 de junio: Ingresará personal de la Consultora SGA S.A. (Guillermo Espinosa, supervisor de terreno y un ayudante, teléfono: +56 9 89175105) a realizar las tareas de: revisión del funcionamiento y descarga de estaciones hidrometeorológicas EM-LS07 y EM-LS08 (coordinador de Terreno ALB), medición de niveles piezométricos, limnimétricos y estacas y aforos; en el Sistema de Peine (Lagunas y alrededores). Acompañados por nuestro coordinador de terreno: Víctor Ibacache, Celular: +56 9 3197 4661.

Con el objetivo de realizar nuestro trabajo en un escenario de transparencia con las comunidades, es que reiteramos nuestra disposición para que en el caso que algún comunero (a) quisiera participar de las actividades de monitoreo, comunicarlo y así incluirlos en la jornada programada.

Sin otro particular, le saluda atentamente,

Manuel Zamora Pizarro
Area Relaciones Comunitarias
Albemarle Limitada

- Archivo RRCC Albemarle Ltda.



Albemarle Limitada

Avenida Héctor Gómez 975, lote 4
Antofagasta, Chile

Teléfono: 56-55-2351013
www.albemarlelitio.cl

Salar de Atacama, 28 de mayo 2019
RLPS 176/2019

Señor
Sergio Cubillos Verasay
Presidente Comunidad Atacameña de Peine
Ref.: Monitoreos Ambientales Junio 2019

Por medio del presente, comunico a usted que en el marco de los compromisos que Albemarle ha adquirido en la RCA 21/2016, se realizarán campañas de monitoreo ambiental en territorios de la Comunidad Atacameña de Peine durante el mes de junio 2019. En específico las actividades a desarrollar serán:

Miércoles 26 de junio: Ingresará personal de la Consultora SGA S.A. (Guillermo Espinosa, supervisor de terreno y un ayudante, teléfono: +56 9 89175105) a realizar las tareas de: revisión del funcionamiento y descarga de estaciones hidrometeorológicas EM-LS09 y EM-LS10 (coordinador de Terreno ALB) y medición de niveles piezométricos en el Sistema Lagunar de La Punta La Brava y Tilopozo. Acompañados por nuestro coordinador de terreno: Gary Mansilla, Celular: +56 9 3197 4661.

Con el objetivo de realizar nuestro trabajo en un escenario de transparencia con las comunidades, es que reiteramos nuestra disposición para que en el caso que algún comunero (a) quisiera participar de las actividades de monitoreo, comunicarlo y así incluirlos en la jornada programada.

Sin otro particular, le saluda atentamente,

Manuel Zamora Pizarro
Area Relaciones Comunitarias
Albemarle Limitada

- Archivo RRCC Albemarle Ltda.



Albemarle Limitada
Avenida Héctor Gómez 975, lote 4
Antofagasta, Chile

Teléfono: 56-55-2351013
www.albemarlelitio.cl

Salar de Atacama, 28 de mayo 2019
RLPS 178/2019

Señor
Sergio Cubillos Verasay
Presidente Comunidad Atacameña de Peine
Ref.: Monitoreos Ambientales Junio 2019

Por medio del presente, comunico a usted que en el marco de los compromisos que Albemarle ha adquirido en la RCA 21/2016, se realizarán campañas de monitoreo ambiental en territorios de la Comunidad Atacameña de Peine durante el mes de junio 2019. En específico las actividades a desarrollar serán:

Viernes 28 de junio: Ingresará personal de la Consultora SGA S.A. (Guillermo Espinosa, supervisor de terreno y un ayudante, teléfono: +56 9 89175105) a realizar las tareas de: medición de niveles piezométricos y limnimétricos, y medición de la interfase salina en los sectores de Tilopozo y Tucúcaro. Acompañados por nuestro coordinador de terreno: Gary Mansilla, Celular: +56 9 3197 4661.

Con el objetivo de realizar nuestro trabajo en un escenario de transparencia con las comunidades, es que reiteramos nuestra disposición para que en el caso que algún comunero (a) quisiera participar de las actividades de monitoreo, comunicarlo y así incluirlos en la jornada programada.

Sin otro particular, le saluda atentamente,



Manuel Zamora Pizarro
Area Relaciones Comunitarias
Albemarle Limitada

- Archivo RRCC Albemarle Ltda.



Albemarle Limitada

Avenida Héctor Gómez 975, lote 4
Antofagasta, Chile

Teléfono: 56-55-2351013
www.albemarlelitio.cl

Salar de Atacama, 28 de mayo 2019
RLPS 179/2019

Señor
Sergio Cubillos Verasay
Presidente Comunidad Atacameña de Peine
Ref.: Monitoreos Ambientales Junio 2019

Por medio del presente, comunico a usted que en el marco de los compromisos que Albemarle ha adquirido en la RCA 21/2016, se realizarán campañas de monitoreo ambiental en territorios de la Comunidad Atacameña de Peine durante el mes de junio 2019. En específico las actividades a desarrollar serán:

Sábado 29 de junio: Personal de la Consultora SGA S.A. (Guillermo Espinosa, supervisor de terreno y un ayudante +56 9 89175105), en caso de requerirlo, realizarían remediciones en los sectores de: Sistema La Punta La Brava, Peine (alrededores), Tilopozo, Tucúcaro y Borde sureste (Tilomonte y Tilocalar). Acompañados por nuestro coordinador de terreno: Gary Mansilla, Celular: +56 9 3197 4661. supervisor de terreno y un ayudante +56 9 89175105), en caso de requerirlo, realizarían remediciones en los sectores de: Sistema La Punta La Brava, Peine (alrededores), Tilopozo, Tucúcaro y Borde sureste (Tilomonte y Tilocalar). Acompañados por nuestro coordinador de terreno: Gary Mansilla, Celular: +56 9 3197 4661.

Con el objetivo de realizar nuestro trabajo en un escenario de transparencia con las comunidades, es que reiteramos nuestra disposición para que en el caso que algún comunero (a) quisiera participar de las actividades de monitoreo, comunicarlo y así incluirlos en la jornada programada.

Sin otro particular, le saluda atentamente,



Manuel Zamora Pizarro
Area Relaciones Comunitarias
Albemarle Limitada

- Archivo RRCC Albemarle Ltda.



Albemarle Limitada

Avenida Héctor Gómez 975, lote 4
Antofagasta, Chile

Teléfono: 56-55-2351013
www.albemarlelitio.cl

Salar de Atacama, 28 de mayo 2019
RLPS 181/2019

Señora
Ana Ramos
Presidenta Comunidad Atacameña de Solor
Ref.: Monitoreos Ambientales Junio 2019

Por medio del presente, comunico a usted que en el marco de los compromisos que Albemarle ha adquirido en la RCA 21/2016, se realizarán campañas de monitoreo ambiental en territorios de la Comunidad Atacameña de Solor durante el mes de junio 2019. En específico las actividades a desarrollar serán:

Lunes 10 de junio: Ingresará nuestro coordinador de terreno: Víctor Ibacache, Celular: +56 9 3197 4661 quien realizará la revisión del funcionamiento y descarga de las estaciones hidrometeorológicas EM-LS01 y EM-LS02, ubicados en cercanía al sector del complejo Lagunar Cejar y el Santuario de la Naturaleza Laguna Tebenquiche respectivamente.

Miércoles 19 de junio: Ingresará personal de la Consultora SGA S.A. (Victor Grijalba, Jefe de Terreno y 4 Ayudantes, Teléfono: +56 9 8397 0172 y Francisca Aravena y un ayudante +56 9 89175105) a realizar las tareas de: medición de Evapotranspiración con Domos y revisión del funcionamiento y descarga de las estaciones hidrometeorológicas EM-LS01 y EM-LS02 (coordinador de Terreno ALB), ubicados en cercanía al sector del complejo Lagunar Cejar y el Santuario de la Naturaleza Laguna Tebenquiche. Acompañados por nuestro coordinador de terreno: Víctor Ibacache, Celular: +56 9 3197 4661 quien realizará la descarga de información de las estaciones Hidrometeorológicas antes citadas.

Jueves 20 de junio: Ingresará personal de la Consultora SGA S.A. (Victor Grijalba, Jefe de Terreno y 4 Ayudantes, Teléfono: +56 9 8397 0172 y Francisca Aravena y un ayudante +56 9 89175105) a realizar las tareas de: medición de Evapotranspiración con Domos y revisión del funcionamiento y descarga de las estaciones hidrometeorológicas EM-LS01 y EM-LS02 (coordinador de Terreno ALB), ubicados en cercanía al sector del complejo Lagunar Cejar y el Santuario de la Naturaleza Laguna Tebenquiche. Acompañados por nuestro coordinador de terreno: Víctor Ibacache, Celular: +56 9 3197 4661 quien realizará la descarga de información de las estaciones Hidrometeorológicas antes citadas.



Albemarle Limitada

Avenida Héctor Gómez 975, lote 4
Antofagasta, Chile

Teléfono: 56-55-2351013
www.albemarlelitio.cl

Con el objetivo de realizar nuestro trabajo en un escenario de transparencia con las comunidades, es que reiteramos nuestra disposición para que en el caso que algún comunero (a) quisiera participar de las actividades de monitoreo, comunicarlo y así incluirlos en la jornada programada.

Sin otro particular, le saluda atentamente,

A handwritten signature in blue ink, appearing to read "Manuel Zamora Pizarro", written over a faint circular stamp.

Manuel Zamora Pizarro
Area Relaciones Comunitarias
Albemarle Limitada

- Archivo RRCC Albemarle Ltda.

Albemarle Limitada

Avenida Héctor Gómez 975, lote 4
Antofagasta, Chile

Teléfono: 56-55-2351013
www.albemarlelitio.cl

Salar de Atacama, 28 de mayo 2019
RLPS 170/2019

Señor
Sergio Cubillos Verasay
Presidente Comunidad Atacameña de Peine
Ref.: Monitoreos Ambientales Junio 2019

Por medio del presente, comunico a usted que en el marco de los compromisos que Albemarle ha adquirido en la RCA 21/2016, se realizarán campañas de monitoreo ambiental en territorios de la Comunidad Atacameña de Peine durante el mes de junio 2019. En específico las actividades a desarrollar serán:


Miércoles 12 de junio: Ingresará personal de la Consultora SGA S.A. (Francisca Aravena, supervisor de terreno y un ayudante +56 9 89175105), en caso de requerirlo, realizarían remediciones en los sectores de: Sistema La Punta La Brava, Peine (alrededores), Tilopozo, Tucúcaro y Borde sureste (Tilomonte y Tilocalar). Acompañados por nuestro coordinador de terreno: Gary Mansilla, Celular: +56 9 3197 4661.

Con el objetivo de realizar nuestro trabajo en un escenario de transparencia con las comunidades, es que reiteramos nuestra disposición para que en el caso que algún comunero (a) quisiera participar de las actividades de monitoreo, comunicarlo y así incluirlos en la jornada programada.

Sin otro particular, le saluda atentamente,



Manuel Zamora Pizarro
Area Relaciones Comunitarias
Albemarle Limitada



Albemarle Limitada

Avenida Héctor Gómez 975, lote 4
Antofagasta, Chile

Teléfono: 56-55-2351013
www.albemarlelitio.cl

Salar de Atacama, 28 de mayo 2019
RLPS 171/2019

Señor
Sergio Cubillos Verasay
Presidente Comunidad Atacameña de Peine
Ref.: Monitoreos Ambientales Junio 2019

Por medio del presente, comunico a usted que en el marco de los compromisos que Albemarle ha adquirido en la RCA 21/2016, se realizarán campañas de monitoreo ambiental en territorios de la Comunidad Atacameña de Peine durante el mes de junio 2019. En específico las actividades a desarrollar serán:

Jueves 13 de junio: Ingresará personal de la Consultora SGA S.A. (Victor Grijalba, Jefe de Terreno y 4 Ayudantes, Teléfono: +56 9 8397 0172 y Francisca Aravena y 1 ayudante +56 9 89175105) a realizar las tareas de: revisión del funcionamiento y descarga de estaciones hidrometeorológicas EM-LS07 y EM-LS08 (coordinador de Terreno ALB), medición de la evapotranspiración mediante la metodología de domos, medición de niveles piezométricos y limnimétricos, parámetros in situ, aforos, y medición de la interfase salina; en el Sistema Lagunar de Peine, Sector del borde sureste de Peine, Tilomonte y Tilocalar. Acompañados por nuestro coordinador de terreno: Gary Mansilla, Celular: +56 9 3197 4661.

Con el objetivo de realizar nuestro trabajo en un escenario de transparencia con las comunidades, es que reiteramos nuestra disposición para que en el caso que algún comunero (a) quisiera participar de las actividades de monitoreo, comunicarlo y así incluirlos en la jornada programada.

Sin otro particular, le saluda atentamente,

A handwritten signature in blue ink, appearing to read "Manuel Zamora Pizarro".

Manuel Zamora Pizarro
Area Relaciones Comunitarias
Albemarle Limitada

- Archivo RRCC Albemarle Ltda.

Albemarle Limitada

Avenida Héctor Gómez 975, lote 4
Antofagasta, Chile

Teléfono: 56-55-2351013
www.albemarlelitio.cl

Salar de Atacama, 28 de mayo 2019
RLPS 172/2019

Señor
Sergio Cubillos Verasay
Presidente Comunidad Atacameña de Peine
Ref.: Monitoreos Ambientales Junio 2019

Por medio del presente, comunico a usted que en el marco de los compromisos que Albemarle ha adquirido en la RCA 21/2016, se realizarán campañas de monitoreo ambiental en territorios de la Comunidad Atacameña de Peine durante el mes de junio 2019. En específico las actividades a desarrollar serán:

Viernes 14 de junio: Ingresará personal de la Consultora SGA S.A. (Victor Grijalba, Jefe de Terreno y 4 Ayudantes, Teléfono: +56 9 8397 0172 y Francisca Aravena y un ayudante +56 9 89175105) a realizar las tareas de: Medición de la evapotranspiración mediante la metodología de domos, revisión del funcionamiento y descarga de estaciones hidrometeorológicas EM-LS07 y EM-LS08 (coordinador de Terreno ALB), medición de niveles piezométricos, medición de parámetros in situ, aforos, y medición de la interfase salina; en el Sistema Lagunar de Peine, así como el Borde Sureste y poblado de Peine. Acompañados por nuestro coordinador de terreno: Gary Mansilla, Celular: +56 9 3197 4661.

Con el objetivo de realizar nuestro trabajo en un escenario de transparencia con las comunidades, es que reiteramos nuestra disposición para que en el caso que algún comunero (a) quisiera participar de las actividades de monitoreo, comunicarlo y así incluirlos en la jornada programada.

Sin otro particular, le saluda atentamente,



Manuel Zamora Pizarro
Area Relaciones Comunitarias
Albemarle Limitada



Albemarle Limitada

Avenida Héctor Gómez 975, lote 4
Antofagasta, Chile

Teléfono: 56-55-2351013
www.albemarlelitio.cl

Salar de Atacama, 28 de mayo 2019
RLPS 173/2019

Señor
Sergio Cubillos Verasay
Presidente Comunidad Atacameña de Peine
Ref.: Monitoreos Ambientales Junio 2019

Por medio del presente, comunico a usted que en el marco de los compromisos que Albemarle ha adquirido en la RCA 21/2016, se realizarán campañas de monitoreo ambiental en territorios de la Comunidad Atacameña de Peine durante el mes de junio 2019. En específico las actividades a desarrollar serán:

Sábado 15 de junio: Ingresará personal de la Consultora SGA S.A. (Victor Grijalba, Jefe de Terreno y 4 Ayudantes, Teléfono: +56 9 8397 0172 y Francisca Aravena y un ayudante +56 9 89175105) a realizar las tareas de: revisión del funcionamiento y descarga de estaciones hidrometeorológicas EM-LS09 y EM-LS10 (coordinador de Terreno ALB), medición de la evapotranspiración usando la metodología de domos, medición de niveles piezométricos y pozos de agua, y parámetros fisicoquímicos in situ, en el sector norte y sistema lagunar de La Punta-La Brava, alrededor de Peine, Tilopozo y Tucúcaro. Acompañados por nuestro coordinador de terreno: Gary Mansilla, Celular: +56 9 3197 4661.

Con el objetivo de realizar nuestro trabajo en un escenario de transparencia con las comunidades, es que reiteramos nuestra disposición para que en el caso que algún comunero (a) quisiera participar de las actividades de monitoreo, comunicarlo y así incluirlos en la jornada programada.

Sin otro particular, le saluda atentamente,

A handwritten signature in blue ink, appearing to read "Manuel Zamora Pizarro", written over a circular blue stamp.

Manuel Zamora Pizarro
Area Relaciones Comunitarias
Albemarle Limitada

- Archivo RRCC Albemarle Ltda.

Salar de Atacama, 28 de mayo 2019
RLPS 174/2019

Señor
Sergio Cubillos Verasay
Presidente Comunidad Atacameña de Peine
Ref.: Monitoreos Ambientales Junio 2019

Por medio del presente, comunico a usted que en el marco de los compromisos que Albemarle ha adquirido en la RCA 21/2016, se realizarán campañas de monitoreo ambiental en territorios de la Comunidad Atacameña de Peine durante el mes de junio 2019. En específico las actividades a desarrollar serán:

Domingo 16 de junio: Ingresará personal de la Consultora SGA S.A. (Victor Grijalba, Jefe de Terreno y 4 Ayudantes, Teléfono: +56 9 8397 0172 y Francisca Aravena y un ayudante +56 9 89175105) a realizar las tareas de: revisión del funcionamiento y descarga de estaciones hidrometeorológicas EM-LS09 y EM-LS10 (coordinador de Terreno ALB), medición de la evapotranspiración usando la metodología de domos, medición de niveles piezométricos y parámetros fisicoquímicos in situ, en el sector de sistema lagunar de La Punta-La Brava y alrededores. Acompañados por nuestro coordinador de terreno: Gary Mansilla, Celular: +56 9 3197 4661.

Con el objetivo de realizar nuestro trabajo en un escenario de transparencia con las comunidades, es que reiteramos nuestra disposición para que en el caso que algún comunero (a) quisiera participar de las actividades de monitoreo, comunicarlo y así incluirlos en la jornada programada.

Sin otro particular, le saluda atentamente,



Manuel Zamora Pizarro
Area Relaciones Comunitarias
Albemarle Limitada



Albemarle Limitada

Avenida Héctor Gómez 975, lote 4
Antofagasta, Chile

Teléfono: 56-55-2351013
www.albemarlelitio.cl

Salar de Atacama, 28 de mayo 2019
RLPS 175/2019

Señor
Sergio Cubillos Verasay
Presidente Comunidad Atacameña de Peine
Ref.: Monitoreos Ambientales Junio 2019

Por medio del presente, comunico a usted que en el marco de los compromisos que Albemarle ha adquirido en la RCA 21/2016, se realizarán campañas de monitoreo ambiental en territorios de la Comunidad Atacameña de Peine durante el mes de junio 2019. En específico las actividades a desarrollar serán:

Martes 25 de junio: Ingresará personal de la Consultora SGA S.A. (Guillermo Espinosa, supervisor de terreno y un ayudante, teléfono: +56 9 89175105) a realizar las tareas de: revisión del funcionamiento y descarga de estaciones hidrometeorológicas EM-LS07 y EM-LS08 (coordinador de Terreno ALB), medición de niveles piezométricos, limnimétricos y estacas y aforos; en el Sistema de Peine (Lagunas y alrededores). Acompañados por nuestro coordinador de terreno: Víctor Ibacache, Celular: +56 9 3197 4661.

Con el objetivo de realizar nuestro trabajo en un escenario de transparencia con las comunidades, es que reiteramos nuestra disposición para que en el caso que algún comunero (a) quisiera participar de las actividades de monitoreo, comunicarlo y así incluirlos en la jornada programada.

Sin otro particular, le saluda atentamente,

Manuel Zamora Pizarro
Area Relaciones Comunitarias
Albemarle Limitada

- Archivo RRCC Albemarle Ltda.



Albemarle Limitada

Avenida Héctor Gómez 975, lote 4
Antofagasta, Chile

Teléfono: 56-55-2351013
www.albemarlelitio.cl

Salar de Atacama, 28 de mayo 2019
RLPS 176/2019

Señor
Sergio Cubillos Verasay
Presidente Comunidad Atacameña de Peine
Ref.: Monitoreos Ambientales Junio 2019

Por medio del presente, comunico a usted que en el marco de los compromisos que Albemarle ha adquirido en la RCA 21/2016, se realizarán campañas de monitoreo ambiental en territorios de la Comunidad Atacameña de Peine durante el mes de junio 2019. En específico las actividades a desarrollar serán:

Miércoles 26 de junio: Ingresará personal de la Consultora SGA S.A. (Guillermo Espinosa, supervisor de terreno y un ayudante, teléfono: +56 9 89175105) a realizar las tareas de: revisión del funcionamiento y descarga de estaciones hidrometeorológicas EM-LS09 y EM-LS10 (coordinador de Terreno ALB) y medición de niveles piezométricos en el Sistema Lagunar de La Punta La Brava y Tilopozo. Acompañados por nuestro coordinador de terreno: Gary Mansilla, Celular: +56 9 3197 4661.

Con el objetivo de realizar nuestro trabajo en un escenario de transparencia con las comunidades, es que reiteramos nuestra disposición para que en el caso que algún comunero (a) quisiera participar de las actividades de monitoreo, comunicarlo y así incluirlos en la jornada programada.

Sin otro particular, le saluda atentamente,

Manuel Zamora Pizarro
Area Relaciones Comunitarias
Albemarle Limitada

- Archivo RRCC Albemarle Ltda.



Albemarle Limitada

Avenida Héctor Gómez 975, lote 4
Antofagasta, Chile

Teléfono: 56-55-2351013
www.albemarlelitio.cl

Salar de Atacama, 28 de mayo 2019
RLPS 177/2019

Señor
Sergio Cubillos Verasay
Presidente Comunidad Atacameña de Peine
Ref.: Monitoreos Ambientales Junio 2019

Por medio del presente, comunico a usted que en el marco de los compromisos que Albemarle ha adquirido en la RCA 21/2016, se realizarán campañas de monitoreo ambiental en territorios de la Comunidad Atacameña de Peine durante el mes de junio 2019. En específico las actividades a desarrollar serán:

Jueves 27 de junio: Personal de la Consultora SGA S.A. (Guillermo Espinosa, supervisor de terreno y un ayudante +56 9 89175105), en caso de requerirlo, realizarían remediciones en los sectores de: Sistema La Punta La Brava, Peine (alrededores), Tilopozo, Tucúcaro y Borde sureste (Tilomonte y Tilocalar). Acompañados por nuestro coordinador de terreno: Gary Mansilla, Celular: +56 9 3197 4661.

Con el objetivo de realizar nuestro trabajo en un escenario de transparencia con las comunidades, es que reiteramos nuestra disposición para que en el caso que algún comunero (a) quisiera participar de las actividades de monitoreo, comunicarlo y así incluirlos en la jornada programada.

Sin otro particular, le saluda atentamente,

Manuel Zamora Pizarro
Area Relaciones Comunitarias
Albemarle Limitada

- Archivo RRCC Albemarle Ltda.



Albemarle Limitada
Avenida Héctor Gómez 975, lote 4
Antofagasta, Chile

Teléfono: 56-55-2351013
www.albemarlelitio.cl

Salar de Atacama, 28 de mayo 2019
RLPS 178/2019

Señor
Sergio Cubillos Verasay
Presidente Comunidad Atacameña de Peine
Ref.: Monitoreos Ambientales Junio 2019

Por medio del presente, comunico a usted que en el marco de los compromisos que Albemarle ha adquirido en la RCA 21/2016, se realizarán campañas de monitoreo ambiental en territorios de la Comunidad Atacameña de Peine durante el mes de junio 2019. En específico las actividades a desarrollar serán:

Viernes 28 de junio: Ingresará personal de la Consultora SGA S.A. (Guillermo Espinosa, supervisor de terreno y un ayudante, teléfono: +56 9 89175105) a realizar las tareas de: medición de niveles piezométricos y limnimétricos, y medición de la interfase salina en los sectores de Tilopozo y Tucúcaro. Acompañados por nuestro coordinador de terreno: Gary Mansilla, Celular: +56 9 3197 4661.

Con el objetivo de realizar nuestro trabajo en un escenario de transparencia con las comunidades, es que reiteramos nuestra disposición para que en el caso que algún comunero (a) quisiera participar de las actividades de monitoreo, comunicarlo y así incluirlos en la jornada programada.

Sin otro particular, le saluda atentamente,



Manuel Zamora Pizarro
Area Relaciones Comunitarias
Albemarle Limitada

- Archivo RRCC Albemarle Ltda.



Albemarle Limitada

Avenida Héctor Gómez 975, lote 4
Antofagasta, Chile

Teléfono: 56-55-2351013
www.albemarlelitio.cl

Salar de Atacama, 28 de mayo 2019
RLPS 179/2019

Señor
Sergio Cubillos Verasay
Presidente Comunidad Atacameña de Peine
Ref.: Monitoreos Ambientales Junio 2019

Por medio del presente, comunico a usted que en el marco de los compromisos que Albemarle ha adquirido en la RCA 21/2016, se realizarán campañas de monitoreo ambiental en territorios de la Comunidad Atacameña de Peine durante el mes de junio 2019. En específico las actividades a desarrollar serán:

Sábado 29 de junio: Personal de la Consultora SGA S.A. (Guillermo Espinosa, supervisor de terreno y un ayudante +56 9 89175105), en caso de requerirlo, realizarían remediciones en los sectores de: Sistema La Punta La Brava, Peine (alrededores), Tilopozo, Tucúcaro y Borde sureste (Tilomonte y Tilocalar). Acompañados por nuestro coordinador de terreno: Gary Mansilla, Celular: +56 9 3197 4661. supervisor de terreno y un ayudante +56 9 89175105), en caso de requerirlo, realizarían remediciones en los sectores de: Sistema La Punta La Brava, Peine (alrededores), Tilopozo, Tucúcaro y Borde sureste (Tilomonte y Tilocalar). Acompañados por nuestro coordinador de terreno: Gary Mansilla, Celular: +56 9 3197 4661.

Con el objetivo de realizar nuestro trabajo en un escenario de transparencia con las comunidades, es que reiteramos nuestra disposición para que en el caso que algún comunero (a) quisiera participar de las actividades de monitoreo, comunicarlo y así incluirlos en la jornada programada.

Sin otro particular, le saluda atentamente,



Manuel Zamora Pizarro
Area Relaciones Comunitarias
Albemarle Limitada

- Archivo RRCC Albemarle Ltda.



Albemarle Limitada

Avenida Héctor Gómez 975, lote 4
Antofagasta, Chile

Teléfono: 56-55-2351013
www.albemarlelitio.cl

Salar de Atacama, 28 de mayo 2019
RLPS 180/2019

Señor
Sergio Cubillos Verasay
Presidente Comunidad Atacameña de Peine
Ref.: Monitoreos Ambientales Junio 2019

Por medio del presente, comunico a usted que en el marco de los compromisos que Albemarle ha adquirido en la RCA 21/2016, se realizarán campañas de monitoreo ambiental en territorios de la Comunidad Atacameña de Peine durante el mes de junio 2019. En específico las actividades a desarrollar serán:

Domingo 30 de junio: Ingresará personal de la Consultora SGA S.A. (Guillermo Espinosa, supervisor de terreno y un ayudante, teléfono: +56 9 89175105) a realizar las tareas de: medición de nivel de zanja y pozos de agua; y parámetros fisicoquímicos in situ, en el camino a Peine, alrededor de Peine, Tilopozo y Tucúcaro. Acompañados por nuestro coordinador de terreno: Gary Mansilla, Celular: +56 9 3197 4661.

Con el objetivo de realizar nuestro trabajo en un escenario de transparencia con las comunidades, es que reiteramos nuestra disposición para que en el caso que algún comunero (a) quisiera participar de las actividades de monitoreo, comunicarlo y así incluirlos en la jornada programada.

Sin otro particular, le saluda atentamente,



Manuel Zamora Pizarro
Area Relaciones Comunitarias
Albemarle Limitada

- Archivo RRCC Albemarle Ltda.



Chile
en marcha



CORPORACIÓN NACIONAL FORESTAL
REGIÓN DE ANTOFAGASTA
DIRECCIÓN REGIONAL ANTOFAGASTA
FGS/RCC

RESOLUCIÓN N° :56/2019

ANT. :

**MAT. : APRUEBA PROTOCOLO DE INGRESO EN
SECTOR N° 4,5 Y 7 DE LA RN LOS
FLAMENCOS**

Antofagasta, 14/06/2019

VISTOS

1. Las facultades que me confiere la resolución N° 384/2018 de la fecha 06 de mayo de 2018, reducida a escritura pública con fecha 08 de mayo de 2018, ante notario público don Juan San Martín Urrejola de la Cuadragésima Tercera Notaria de Santiago.
2. El artículo 10 de la ley de Bosques, cuyo texto definitivo fue fijado mediante D.S. N° 4.363, de 1931, del ministerio de Tierras y Colonización.
3. El D.S N° 50 del Ministerio de Agricultura, publicado el 17 de octubre de 1990, que crea la Reserva Nacional Los Flamencos, y además.

CONSIDERANDO

1. Que, CONAF tiene la misión de "Contribuir al desarrollo del país a través del manejo sostenible de los ecosistemas forestales y de los componentes de la naturaleza asociados a éstos, mediante el fomento, el establecimiento, restauración y manejo de los bosques y formaciones xerofíticas; aumento del arbolado urbano; la mitigación y adaptación de los efectos del cambio climático; la fiscalización de la legislación forestal y ambiental; la protección de los recursos vegetacionales y la administración de las Áreas Silvestres Protegidas del Estado, para las actuales y futuras generaciones".
2. Que dentro de sus objetivos estratégicos se encuentran el proteger a la sociedad de las amenazas generadas por incendios forestales, plagas forestales, especies forestales invasoras y los efectos del cambio climático actuando sobre los bosques nativos, formaciones xerofíticas y plantaciones forestales y componentes patrimoniales presentes en el SNASPE; así como conservar la diversidad biológica, mediante el fortalecimiento del SNASPE, otros instrumentos de conservación, y el aporte de los bosques nativos y formaciones xerofíticas contribuyendo a mejorar la calidad de vida de la sociedad y, en particular, de las comunidades locales.
3. Que, los sectores "Sistema hidrológico de Soncor", "Bosque de Tambillo" y "Aguas de Quelana" pertenecen a la Reserva Nacional Los Flamencos, cuya tuición y administración corresponde a la Corporación Nacional Forestal.
4. Que desde el año 2002 a la fecha, existe un contrato de asociatividad con la Comunidad Atacameña de Toconao en los sectores de "Sistema Hidrológico de Soncor" y "Bosque de Tambillo".

5. Que, en dichos sectores y con el fin de analizar la sustentabilidad de los ecosistemas de bosques y sistema hídrico del salar, flora y fauna asociada; se realizan levantamiento de monitoreos ambientales por parte de terceros dentro del área de la Reserva.
6. Que debido al incremento de solicitudes de actividades en Areas Silvestres Protegidas, es importante ordenar y controlar el ingreso de los titulares de proyectos que se encuentran en el sistema de evaluación de impacto ambiental.
7. Que, no existe un procedimiento de ingreso definido para el ejercicio de dichos monitoreos hídricos, bióticos, abióticos, flora y fauna en la Reserva Nacional Los Flamencos.

RESUELVO

1. **APRUÉBESE** el siguiente protocolo de ingreso que forma parte integrante de la presente resolución:

“PROTOCOLO DE MONITOREO AMBIENTAL PARA SECTOR SONCOR, TAMBILLO Y AGUAS DE QUELANA DE LA RESERVA NACIONAL LOS FLAMENCOS”.

2. El citado protocolo y sus anexos entrarán en vigencia a contar del 14 de junio de 2019, de forma permanente.
3. Todo titular de proyecto que se encuentre en el Sistema de Evaluación de Impacto Ambiental realizando actividades de monitoreo en los sectores de “Sistema Hidrológico de Soncor”, “Bosque de Tambillo” y “Aguas de Quelana” deberán ajustar su accionar al presente protocolo.
4. **PROHÍBASE**, a contar del 14 de junio de 2019, el ingreso a toda persona o entidad que desee realizar actividad de monitoreo en los sectores de “Sistema Hidrológico de Soncor”, “Bosque de Tambillo” y “Aguas de Quelana”, que no cuente con la autorización respectiva indicada en el presente protocolo.

ANÓTESE Y TRANSCRÍBASE,


CRISTIÁN SALAS PAPANIDERIS
DIRECTOR REGIONAL
DIRECCIÓN REGIONAL ANTOFAGASTA

Incl.: Documento Digital: Protocolo Monitoreo Salar de Atacama
 Documento Digital: V° B° Previo Jurídica

Distribución:

Richard Torres Pinilla-Gerente Gerencia de Áreas Silvestres Protegidas
 Mario Pinto Quintana-Jefe (I) Departamento de Administración de Áreas Silvestres Protegidas
 Víctor Osvaldo Lagos San Martín-Jefe (I) Departamento de Monitoreo y Desarrollo
 Ricardo Quilaqueo Castillo-Jefe Departamento de Conservación de la Diversidad Biológica
 Cristián Salas Papanideris-Director Regional Dirección Regional Antofagasta Or.II
 Felipe Eduardo González Soza-Jefe (I) Departamento de Áreas Silvestres Protegidas Or.II
 Tomás Ricardo Geró Mertens-Jefe Provincial Provincial El Loa Op.Loa
 Roberto Cruz Cruz-Administrador Reserva Nacional Los Flamencos Op.Loa
 Maria de las Mercedes Alvarez Vidal-Secretaría Dirección Regional Dirección Regional Antofagasta Or.II
 Claudia Ormeño Díaz-Secretaría Departamento de Áreas Silvestres Protegidas Or.II
 Carlos Yermín Basques Mondaca-Presidente COMUNIDAD ATACAMEÑA TOCONAO

Carolina Luza -Directora Servicio Evaluación Ambiental "SEA" Región de Antofagasta
Sandra Cortez -Directora Superintendencia Medio Ambiente Antofagasta



Julio 2019



Albemarle Limitada

Avenida Héctor Gómez Cobo 975, lote 4
Antofagasta, Chile

Teléfono: 56-55-2351013
www.albemarlelitio.cl

Antofagasta, 19 de junio de 2019

Mat.: Plan de Seguimiento Ambiental. Variables hídricas, Res. Exenta N° 21/2016 (RCA).

Ref.: Solicitud de permisos de ingreso a Reserva Nacional Los Flamencos y acompañamiento por parte de personal CONAF durante las actividades de monitoreo a realizar en julio, agosto y septiembre 2019 en Aguas de Quelana.

Señores

CONAF

Oficina Regional

ANTOFAGASTA

Estimado Director,

Por medio de la presente, quisiéramos solicitar los días que se listan a continuación para realizar las actividades asociadas con el monitoreo de las variables correspondiente al Plan de seguimiento Ambiental de la empresa Albemarle durante los meses de julio, agosto y septiembre de 2019 dentro de la Reserva Nacional de Los Flamencos, Sector Aguas de Quelana; Cumpliendo así con lo establecido en nuestra RCA 021/2016 para este sector, respecto a los monitoreos ambientales de las componentes hídricas y bióticas a monitorear en el tercer trimestre de 2019.

Es por este motivo, que le solicitamos se nos permita acceder a realizar la medición de los puntos ubicados dentro del sector de Aguas de Quelana, según los días indicados para el tercer trimestre de 2019.

A continuación, se detalla el personal y actividad a realizar en estos días:

Actividades mes JULIO

- ✓ **Miércoles 10 de julio:** Ingresará personal de Albemarle, la Consultora SGA y la ETFA Hidrolab a realizar las tareas de:

Albemarle Limitada

Avenida Héctor Gómez Cobo 975, lote 4
Antofagasta, Chile

Teléfono: 56-55-2351013
www.albemarlelitio.cl

- Medición de niveles limnimétricos (requerido por RCA 021/2016): Actividad que será realizada por personal de SGA (Supervisora: Fernanda Peña - Ayudante: Abel Caceres; Teléfono: +56 9 6917 5105).
- Calidad de agua en limnímetros y Qda Camar (requerido por RCA 021/2016): Actividad que será realizada por personal de la ETFA Hidrolab (Luis Cortés, Inspector ambiental y Técnico de terreno (por definir)); Teléfono: +56 9 6917 5105.
- Revisión del funcionamiento de la estación hidrometeorológica EM-LS04 (requerido por RCA 021/2016): Este punto se encuentra en la Reserva Nacional de Los Flamencos, Sector Aguas de Quelana, al costado Norte del camino que conduce a Aguas de Quelana Centro. Actividad que será realizada por el coordinador de terreno de ALB: Gary Mansilla, Teléfono: +56 9 3197 4661.
- **Viernes 19 de julio:** Ingresará el coordinador de terreno ALB a realizar la tarea de:
 - Revisión del funcionamiento de la estación hidrometeorológica EM-LS04 (requerido por RCA 021/2016): Este punto se encuentra en la Reserva Nacional de Los Flamencos, Sector Aguas de Quelana, al costado Norte del camino que conduce a Aguas de Quelana Centro. Actividad que será realizada por el coordinador de terreno de ALB: Víctor Ibacache, Teléfono: +56 9 3197 4661.

Actividades mes AGOSTO

- ✓ **Martes 06 de agosto:** Ingresará personal de Albemarle y la Consultora SGA a realizar las tareas de:
 - Medición de niveles limnimétricos (requerido por RCA 021/2016): Actividad que será realizada por personal de SGA (Supervisor: Guillermo Espinoza - Ayudante: Abel Caceres; Teléfono: +56 9 6917 5105).
 - Revisión del funcionamiento de la estación hidrometeorológica EM-LS04 (requerido por RCA 021/2016): Este punto se encuentra en la Reserva Nacional de Los Flamencos, Sector Aguas de Quelana, al costado Norte del camino que conduce a Aguas de Quelana Centro. Actividad que será realizada por el coordinador de terreno (Víctor Ibacache), Hidrogeólogo

Albemarle Limitada

Avenida Héctor Gómez Cobo 975, lote 4
Antofagasta, Chile

Teléfono: 56-55-2351013
www.albemarlelitio.cl

(Eliana Díaz) y Supervisor de Medio Ambiente (Paulette San Martín) de ALB,
Teléfono: +56 9 3197 4661.

- ✓ **Martes 13 de agosto:** Ingresará personal de la Consultora de la componente Biótica¹ y el coordinador de ALB a realizar las tareas de:
 - Realización de transectas flora azonal y puntos de validación COT (Vegetación) (requerido por RCA 021/2016): Actividad que será realizada por personal de la consultora de la componente biótica que se adjudique (Contará con un especialista en el tema de flora y vegetación a cargo de máximo 4 especialistas). Actividad que será supervisada por el coordinador de terreno Gary Mansilla, Teléfono: +56 9 3197 4661.
 - Toma de Puntos de validación de Superficies de Lagunas (requerido por RCA 021/2016): Actividad que será realizada por personal de la consultora de la componente biótica que se adjudique (Contará con un especialista en el tema y máximo 2 especialistas). Actividad que será supervisada por el coordinador de terreno Gary Mansilla, Teléfono: +56 9 3197 4661.
 - Metodología de sobrevuelo de las superficies lagunares con apoyo de drones (metodología complementaria a la variable de determinación de cobertura lagunar de la RCA 021/2016, el requerimiento de permiso de realización de esta metodología estará sujeta a la respuesta de CONAF, una vez se realice la solicitud de permiso de Investigación para esta actividad por parte de la consultora que se adjudique el monitoreo). adjudique (Contará con un especialista en el manejo del dron y máximo 2 especialistas). Actividad que será supervisada por el coordinador de terreno Gary Mansilla, Teléfono: +56 9 3197 4661.
- **Lunes 19 de agosto:** Ingresará el coordinador de terreno junto a la Hidrogeóloga y la Supervisora de Medio Ambiente de ALB a realizar la tarea de:
 - Revisión del funcionamiento de la estación hidrometeorológica EM-LS04 (requerido por RCA 021/2016): Este punto se encuentra en la Reserva Nacional de Los Flamencos, Sector Aguas de Quelana, al costado Norte del camino que conduce a Aguas de Quelana Centro. Actividad que será realizada por el coordinador de terreno (Víctor Ibacache), Hidrogeólogo

¹ Actualmente se encuentra en proceso de licitación este monitoreo, una vez se adjudique, se informará la consultora designada, responsables de desarrollar esta actividad y si se realizará alguna modificación de la metodología de trabajo en terreno y georreferenciación de los puntos.

Albemarle Limitada

Avenida Héctor Gómez Cobo 975, lote 4
Antofagasta, Chile

Teléfono: 56-55-2351013
www.albemarlelitio.cl

(Eliana Díaz) y Supervisor de Medio Ambiente (Paulette San Martin) de ALB, Teléfono: +56 9 3197 4661.

Actividades mes SEPTIEMBRE

- ✓ **Viernes 06 de septiembre:** Ingresará el coordinador de terreno, la Hidrogeóloga y la Supervisora de Medio Ambiente de ALB a realizar la tarea de
 - Revisión del funcionamiento de la estación hidrometeorológica EM-LS04 (requerido por RCA 021/2016): Este punto se encuentra en la Reserva Nacional de Los Flamencos, Sector Aguas de Quelana, al costado Norte del camino que conduce a Aguas de Quelana Centro. Actividad que será realizada por el coordinador de terreno (Gary Mansilla), Hidrogeólogo (Eliana Díaz) y Supervisor de Medio Ambiente (Paulette San Martin) de ALB, Teléfono: +56 9 3197 4661.
 - Medición de niveles limnimétricos (requerido por RCA 021/2016): Actividad que será realizada por personal de SGA (Supervisora: Fernanda Peña - Ayudante: Abel Caceres; Teléfono: +56 9 6917 5105).

- **Lunes 23 de septiembre:** Ingresará el coordinador de terreno junto a la Hidrogeóloga y la Supervisora de Medio Ambiente de ALB a realizar la tarea de:
 - Revisión del funcionamiento de la estación hidrometeorológica EM-LS04 (requerido por RCA 021/2016): Este punto se encuentra en la Reserva Nacional de Los Flamencos, Sector Aguas de Quelana, al costado Norte del camino que conduce a Aguas de Quelana Centro. Actividad que será realizada por el coordinador de terreno (Gary Mansilla), Hidrogeólogo (Eliana Díaz) y Supervisor de Medio Ambiente (Paulette San Martin) de ALB, Teléfono: +56 9 3197 4661.

Cabe señalar que, dado que estamos a la espera de respuestas de las inquietudes respecto al Protocolo recién implementado por parte de CONAF, hacemos entrega de la carta indicando las fechas a realizar las actividades dentro de la Reserva Nacional de Los Flamencos Sector Aguas de Quelana, la actividad a realizar y el personal que estarían a cargo de las mismas; y nos comprometemos a enviar en el transcurso de la semana:

- I) Carta Gantt
- II) Metodologías de las actividades
- III) Puntos Georreferenciados.



Albemarle Limitada

Avenida Héctor Gómez Cobo 975, lote 4
Antofagasta, Chile

Teléfono: 56-55-2351013
www.albemarlelitio.cl

Cabe destacar que, en el caso de la componente biótica, los puntos y metodología a desarrollar en terreno podría modificarse según lo que estime el consultor que se adjudique el servicio de monitoreo.

Como se ha realizado hasta la fecha, con respecto a las restricciones de acceso, nos acogeremos a lo indicado por el guardaparques que nos acompañará en terreno; así mismo informar que podríamos ingresar acompañados por veedores de la Comunidad de Camar.

Por tanto, solicito a usted, recepcionar esta solicitud e indicar si hay disponibilidad para ingresar en las fechas enunciada.

Sin otro particular, saluda atentamente

IGNACIO
MEHECH
CASTELLON

Firmado digitalmente
por IGNACIO MEHECH
CASTELLON
Fecha: 2019.06.19
18:50:15 -04'00'

Ignacio Mehech Castellón
Gerente Legal
Albemarle Limitada



Albemarle Limitada

Avenida Héctor Gómez Cobo 975, lote 4
Antofagasta, Chile

Teléfono: 56-55-2351013
www.albemarlelitio.cl

Antofagasta, 19 de junio de 2019

Mat.: Plan de Seguimiento Ambiental. Variables hídricas, Res. Exenta N° 21/2016 (RCA).

Ref.: Solicitud de permisos de ingreso a Reserva Nacional Los Flamencos y acompañamiento por parte de personal CONAF y Comunidad de Toconao, durante las actividades de monitoreo a realizar en julio, agosto y septiembre 2019 en Sector Soncor.

Señores

CONAF y COMUNIDAD DE TOCONAO

Oficina Regional y Sede Comunal de la Comunidad

ANTOFAGASTA Y TOCONAO

Estimados Director y Directorio de la comunidad,

Por medio de la presente, quisiéramos solicitar los días que se listan a continuación para realizar las actividades asociadas con el monitoreo de las variables correspondiente al Plan de seguimiento Ambiental de la empresa Albemarle durante los meses de julio, agosto y septiembre de 2019 dentro de la Reserva Nacional de Los Flamencos, Sector Soncor ; Cumpliendo así con lo establecido en nuestra RCA 021/2016 para este sector, respecto a los monitoreos ambientales de las componentes hídricas y bióticas a monitorear en el tercer trimestre de 2019.

Es por este motivo, que le solicitamos se nos permita acceder a realizar la medición de los puntos ubicados dentro del sector de Soncor, según los días indicados para el tercer trimestre de 2019.

A continuación, se detalla el personal y actividad a realizar en estos días:

Actividades mes JULIO

- ✓ **Miércoles 10 de julio:** Ingresará personal de Albemarle, la Consultora SGA y la ETFA Hidrolab a realizar las tareas de:

Albemarle Limitada

Avenida Héctor Gómez Cobo 975, lote 4
Antofagasta, Chile

Teléfono: 56-55-2351013
www.albemarlelitio.cl

- Medición de niveles limnimétricos y medición de nivel piezométricos (Punto BA-31 Ex LM-15) (requerido por RCA 021/2016): Actividad que será realizada por personal de SGA (Supervisora: Fernanda Peña - Ayudante: Abel Caceres; Teléfono: +56 9 6917 5105).
- Calidad de agua de limnímetros y piezómetro (requerido por RCA 021/2016): Actividad que será realizada por personal de la ETFA Hidrolab (Luis Cortés, Inspector ambiental y Técnico de terreno (por definir)); Teléfono: +56 9 6917 5105.
- Revisión del funcionamiento de la estación hidrometeorológica EM-LS03 (requerido por RCA 021/2016): Este punto se encuentra fuera de los límites de la Reserva Nacional de Los Flamencos, Sector Soncor, al costado Norte del camino principal a la Reserva de Chaxa. Actividad que será realizada por el coordinador de terreno de ALB: Gary Mansilla, Teléfono: +56 9 3197 4661.
- **Viernes 19 de julio:** Ingresará el coordinador de terreno ALB a realizar la tarea de:
 - Revisión del funcionamiento de la estación hidrometeorológica EM-LS03 (requerido por RCA 021/2016): Este punto se encuentra fuera de los límites de la Reserva Nacional de Los Flamencos, Sector Soncor, al costado Norte del camino principal a la Reserva de Chaxa. Actividad que será realizada por el coordinador de terreno de ALB: Víctor Ibacache, Teléfono: +56 9 3197 4661.

Actividades mes AGOSTO

- ✓ **Martes 06 de agosto:** Ingresará personal de Albemarle y la Consultora SGA a realizar las tareas de:
 - Medición de niveles limnimétricos y medición de nivel piezométrico (Punto BA-31 Ex LM-15) (requerido por RCA 021/2016): Actividad que será realizada por personal de SGA (Supervisor: Guillermo Espinoza - Ayudante: Abel Caceres; Teléfono: +56 9 6917 5105).
 - Revisión del funcionamiento de la estación hidrometeorológica EM-LS03 (requerido por RCA 021/2016): Este punto se encuentra fuera de los límites de la Reserva Nacional de Los Flamencos, Sector Soncor, al costado Norte del camino principal a la Reserva de Chaxa. Actividad que será realizada

Albemarle Limitada

Avenida Héctor Gómez Cobo 975, lote 4
Antofagasta, Chile

Teléfono: 56-55-2351013
www.albemarlelitio.cl

por el coordinador de terreno (Víctor Ibacache), Hidrogeólogo (Eliana Díaz) y Supervisor de Medio Ambiente (Paulette San Martín) de ALB, Teléfono: +56 9 3197 4661.

- ✓ **Martes 13 de agosto:** Ingresará personal de la Consultora de la componente Biótica¹ y el coordinador de ALB a realizar las tareas de:
 - Realización de transectas flora azonal y puntos de validación COT (Vegetación) (requerido por RCA 021/2016): Actividad que será realizada por personal de la consultora de la componente biótica que se adjudique (Contará con un especialista en el tema de flora y vegetación a cargo de máximo 4 especialistas). Actividad que será supervisada por el coordinador de terreno Gary Mansilla, Teléfono: +56 9 3197 4661.
 - Toma de Puntos de validación de Superficies de Lagunas (requerido por RCA 021/2016): Actividad que será realizada por personal de la consultora de la componente biótica que se adjudique (Contará con un especialista en el tema y máximo 2 especialistas). Actividad que será supervisada por el coordinador de terreno Gary Mansilla, Teléfono: +56 9 3197 4661.
 - Metodología de sobrevuelo de las superficies lagunares con apoyo de drones (metodología complementaria a la variable de determinación de cobertura lagunar de la RCA 021/2016, el requerimiento de permiso de realización de esta metodología estará sujeta a la respuesta de CONAF, una vez se realice la solicitud de permiso de Investigación para esta actividad por parte de la consultora que se adjudique el monitoreo). adjudique (Contará con un especialista en el manejo del dron y máximo 2 especialistas). Actividad que será supervisada por el coordinador de terreno Gary Mansilla, Teléfono: +56 9 3197 4661.
- **Lunes 19 de agosto:** Ingresará el coordinador de terreno junto a la Hidrogeóloga y la Supervisora de Medio Ambiente de ALB a realizar la tarea de:
 - Revisión del funcionamiento de la estación hidrometeorológica EM-LS03 (requerido por RCA 021/2016): Este punto se encuentra fuera de los límites de la Reserva Nacional de Los Flamencos, Sector Soncor, al costado Norte del camino principal a la Reserva de Chaxa. Actividad que será realizada

¹ Actualmente se encuentra en proceso de licitación este monitoreo, una vez se adjudique, se informará la consultora designada, responsables de desarrollar esta actividad y si se realizará alguna modificación de la metodología de trabajo en terreno y georreferenciación de los puntos.

Albemarle Limitada

Avenida Héctor Gómez Cobo 975, lote 4
Antofagasta, Chile

Teléfono: 56-55-2351013
www.albemarlelitio.cl

por el coordinador de terreno (Víctor Ibacache), Hidrogeólogo (Eliana Díaz) y Supervisor de Medio Ambiente (Paulette San Martín) de ALB, Teléfono: +56 9 3197 4661.

Actividades mes SEPTIEMBRE

- ✓ **Jueves 05 de septiembre:** Personal de la Consultora SGA realizará las tareas de:
 - Medición de Evapotranspiración mediante la metodología de domo (requerido por RCA 021/2016): Estos puntos se encuentran fuera de los límites de la Reserva Nacional de Los Flamencos, Sector Soncor, se ubican al costado del camino principal a la Reserva de Chaxa. Actividad que será realizada por personal de SGA (Supervisor: Víctor Grijalba - Ayudantes²: Flor Estación, Fernanda Navarro, Franco Morales y Pilar González; Teléfono: +56 9 6917 5105).

- ✓ **Viernes 06 de septiembre:** Ingresará el coordinador de terreno, la Hidrogeóloga y la Supervisora de Medio Ambiente de ALB a realizar la tarea de
 - Medición de Evapotranspiración mediante la metodología de domo (requerido por RCA 021/2016): Estos puntos se encuentran fuera de los límites de la Reserva Nacional de Los Flamencos, Sector Soncor, se ubican al costado del camino principal a la Reserva de Chaxa. Actividad que será realizada por personal de SGA (Supervisor: Víctor Grijalba - Ayudantes: Flor Estación, Fernanda Navarro, Franco Morales y Pilar González; Teléfono: +56 9 6917 5105).

 - Revisión del funcionamiento de la estación hidrometeorológica EM-LS03 (requerido por RCA 021/2016): Este punto se encuentra fuera de los límites de la Reserva Nacional de Los Flamencos, Sector Soncor, al costado Norte del camino principal a la Reserva de Chaxa. Actividad que será realizada por el coordinador de terreno (Gary Mansilla), Hidrogeólogo (Eliana Díaz) y Supervisor de Medio Ambiente (Paulette San Martín) de ALB, Teléfono: +56 9 3197 4661.

 - Medición de niveles limnimétricos y medición de nivel piezométrico (Punto BA-31 Ex LM-15) (requerido por RCA 021/2016): Actividad que será realizada por

² Se incluyen los nombres de los ayudantes actuales, estos podrían cambiar en función de la disponibilidad para realizar la campaña



Albemarle Limitada

Avenida Héctor Gómez Cobo 975, lote 4
Antofagasta, Chile

Teléfono: 56-55-2351013
www.albemarlelitio.cl

personal de SGA (Supervisora: Fernanda Peña - Ayudante: Abel Caceres;
Teléfono: +56 9 6917 5105).

- **Lunes 23 de septiembre:** Ingresará el coordinador de terreno junto a la Hidrogeóloga y la Supervisora de Medio Ambiente de ALB a realizar la tarea de:
 - Revisión del funcionamiento de la estación hidrometeorológica EM-LS03 (requerido por RCA 021/2016): Este punto se encuentra fuera de los límites de la Reserva Nacional de Los Flamencos, Sector Soncor, al costado Norte del camino principal a la Reserva de Chaxa. Actividad que será realizada por el coordinador de terreno (Gary Mansilla), Hidrogeólogo (Eliana Díaz) y Supervisor de Medio Ambiente (Paulette San Martin) de ALB, Teléfono: +56 9 3197 4661.

Cabe señalar que, dado que estamos a la espera de respuestas de las inquietudes respecto al Protocolo recién implementado por parte de la Comunidad y CONAF, hacemos entrega de la carta indicando las fechas a realizar las actividades dentro de la Reserva Nacional de Los Flamencos Sector Soncor, la actividad a realizar y el personal que estarían a cargo de las mismas; y nos comprometemos a enviar en el transcurso de la semana:

- I) Carta Gantt
- II) Metodologías de las actividades
- III) Puntos Georreferenciados.

Cabe destacar que, en el caso de la componente biótica, los puntos y metodología a desarrollar en terreno podría modificarse según lo que estime el consultor que se adjudique el servicio de monitoreo.

Como se ha realizado hasta la fecha, con respecto a las restricciones de acceso, nos acogeremos a lo indicado por el guardaparques y el fiscalizador de la Comunidad que nos acompañará en terreno.

Por tanto, solicito a usted, recepcionar esta solicitud e indicar si hay disponibilidad para ingresar en las fechas enunciada.



Albemarle Limitada

Avenida Héctor Gómez Cobo 975, lote 4
Antofagasta, Chile

Teléfono: 56-55-2351013
www.albemarlelitio.cl

Sin otro particular, saluda atentamente

IGNACIO
MEHECH
CASTELLON

Firmado digitalmente
por IGNACIO MEHECH
CASTELLON
Fecha: 2019.06.19
18:49:06 -04'00'

Ignacio Mehech Castellón
Gerente Legal
Albemarle Limitada



Albemarle Limitada
Avenida Héctor Gómez 975, lote 4
Antofagasta, Chile

Teléfono: 56-55-2351013
www.albemarlelitio.cl

Salar de Atacama, 20 de junio 2019
RLPS 202/2019

Señora
Lady Sandón
Presidenta Comunidad Atacameña de Coyo
Ref.: Monitoreos Ambientales Julio 2019

Por medio del presente, comunico a usted que en el marco de los compromisos que Albemarle ha adquirido en la RCA 21/2016, se realizarán campañas de monitoreo ambiental en territorios de la Comunidad Atacameña de Coyo durante el mes de julio 2019.

Comunidad de Coyo (Complejo Turístico de la Laguna Tebenquiche fue cambiado a Santuario de la Naturaleza Laguna Tebenquiche) (solo considera la componente hídrica).

En específico las actividades a desarrollar serán:

Lunes 08 de julio: Ingresará nuestro coordinador de terreno: Víctor Ibacache, Celular: +56 9 3197 4661 quien realizará la revisión del funcionamiento y descarga de la estación hidrometeorológica EM-LS02, ubicada en el Santuario de la Naturaleza Laguna Tebenquiche.

Lunes 22 de julio: Ingresará nuestro coordinador de terreno: Víctor Ibacache, Celular: +56 9 3197 4661 quien realizará la revisión del funcionamiento y descarga de la estación hidrometeorológica EM-LS02, ubicada en el Santuario de la Naturaleza Laguna Tebenquiche.

Con el objetivo de realizar nuestro trabajo en un escenario de transparencia con las comunidades, es que reiteramos nuestra disposición para que en el caso que algún comunero (a) quisiera participar de las actividades de monitoreo, comunicarlo y así incluirlos en la jornada programada.

Sin otro particular, le saluda atentamente,


Cristobal Pavez Salazar
Coordinador Relaciones Comunitarias Planta Salar
Albemarle Limitada


Planta Salar de Atacama



Albemarle Limitada
Avenida Héctor Gómez 975, lote 4
Antofagasta, Chile

Teléfono: 56-55-2351013
www.albemarlelitio.cl

Salar de Atacama, 20 de junio 2019
RLPS 205/2019

Señor
Sergio Cubillos Verasay
Presidente Comunidad Atacameña de Peine
Ref.: Monitoreos Ambientales Julio 2019

Por medio del presente, comunico a usted que en el marco de los compromisos que Albemarle ha adquirido en la RCA 21/2016, se realizarán campañas de monitoreo ambiental en territorios de la Comunidad Atacameña de Peine durante el mes de julio 2019. En específico las actividades a desarrollar serán:

Lunes 1 de julio: Personal de la Consultora SGA S.A (Guillermo Espinosa, supervisor de terreno y 1 ayudante +56 9 89175105), realizará las tareas de: medición de niveles piezométricos en el sector Norte de las Lagunas de La Punta y La Brava, y alrededores del sistema Lagunar de Peine. Acompañados por nuestro coordinador de terreno: Gary Mansilla, Celular: +56 9 3197 4661.

Con el objetivo de realizar nuestro trabajo en un escenario de transparencia con las comunidades, es que reiteramos nuestra disposición para que en el caso que algún comunero (a) quisiera participar de las actividades de monitoreo, comunicarlo y así incluirlos en la jornada programada.

Sin otro particular, le saluda atentamente,

Cristobal Pavez Salazar
Coordinador Relaciones Comunitarias Planta Salar
Albemarle Limitada



- Archivo RRCC Albemarle Ltda.



24.06.19.



Albemarle Limitada
Avenida Héctor Gómez 975, lote 4
Antofagasta, Chile

Teléfono: 56-55-2351013
www.albemarlelitio.cl

Salar de Atacama, 20 de junio 2019
RLPS 206/2019

Señor
Sergio Cubillos Verasay
Presidente Comunidad Atacameña de Peine
Ref.: Monitoreos Ambientales Julio 2019

Por medio del presente, comunico a usted que en el marco de los compromisos que Albemarle ha adquirido en la RCA 21/2016, se realizarán campañas de monitoreo ambiental en territorios de la Comunidad Atacameña de Peine durante el mes de julio 2019. En específico las actividades a desarrollar serán:

Miércoles 03 de julio: Personal de la Consultora SGA S.A (Guillermo Espinosa, supervisor de terreno y 1 ayudante +56 9 89175105), realizará las tareas de: revisión del funcionamiento y descarga de estaciones hidrometeorológicas EM-LS09 y EM-LS10 (coordinador de Terreno ALB), medición de niveles piezométricos y parámetros in situ en la Laguna La Punta La Brava y Tilopozo, y en caso de requerirlo, realizarían remediciones en los sectores de: Sistema La Punta La Brava, Peine (alrededores), Tilopozo, Tucúcaro y Borde sureste (Tilomonte y Tilocalar). Acompañados por nuestro coordinador de terreno: Víctor Ibacache, Celular: +56 9 3197 4661.

Con el objetivo de realizar nuestro trabajo en un escenario de transparencia con las comunidades, es que reiteramos nuestra disposición para que en el caso que algún comunero (a) quisiera participar de las actividades de monitoreo, comunicarlo y así incluirlos en la jornada programada.


Sin otro particular, le saluda atentamente,




Cristobal Pavez Salazar
Coordinador Relaciones Comunitarias Planta Salar
Albemarle Limitada

- Archivo RRCC Albemarle Ltda.




24.06.19.



Albemarle Limitada
Avenida Héctor Gómez 975, lote 4
Antofagasta, Chile

Teléfono: 56-55-2351013
www.albemarlelitio.cl

Salar de Atacama, 20 de junio 2019
RLPS 207/2019

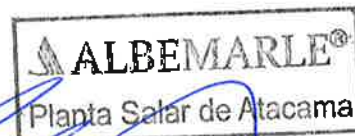
Señor
Sergio Cubillos Verasay
Presidente Comunidad Atacameña de Peine
Ref.: Monitoreos Ambientales Julio 2019

Por medio del presente, comunico a usted que en el marco de los compromisos que Albemarle ha adquirido en la RCA 21/2016, se realizarán campañas de monitoreo ambiental en territorios de la Comunidad Atacameña de Peine durante el mes de julio 2019. En específico las actividades a desarrollar serán:

Jueves 04 de julio: Ingresará personal de la Consultora SGA S.A (Guillermo Espinosa, supervisor de terreno y 1 ayudante +56 9 89175105) a realizar las tareas de: revisión del funcionamiento y descarga de estaciones hidrometeorológicas EM-LS07 y EM-LS08 (coordinador de Terreno ALB), medición de niveles piezométricos, parámetros in situ y aforos; en el Sistema Lagunar de Peine. Acompañados por nuestro coordinador de terreno: Víctor Ibacache, Celular: +56 9 3197 4661.

Con el objetivo de realizar nuestro trabajo en un escenario de transparencia con las comunidades, es que reiteramos nuestra disposición para que en el caso que algún comunero (a) quisiera participar de las actividades de monitoreo, comunicarlo y así incluirlos en la jornada programada.

Sin otro particular, le saluda atentamente,



Cristobal Pañez Salazar
Cristobal Pañez Salazar
Coordinador Relaciones Comunitarias Planta Salar
Albemarle Limitada

- Archivo RRCC Albemarle Ltda.



24.06.19



Albemarle Limitada
Avenida Héctor Gómez 975, lote 4
Antofagasta, Chile

Teléfono: 56-55-2351013
www.albemarlelitio.cl

Salar de Atacama, 20 de junio 2019
RLPS 208/2019

Señor
Sergio Cubillos Verasay
Presidente Comunidad Atacameña de Peine
Ref.: Monitoreos Ambientales Julio 2019

Por medio del presente, comunico a usted que en el marco de los compromisos que Albemarle ha adquirido en la RCA 21/2016, se realizarán campañas de monitoreo ambiental en territorios de la Comunidad Atacameña de Peine durante el mes de julio 2019. En específico las actividades a desarrollar serán:

Martes 09 de Julio: Ingresará personal de la ETFA Hidrolab (Luis Cortés, Inspector ambiental y 1 Técnico Ambiental) a realizar las tareas de: monitoreo de calidad de agua en puntos de agua superficial y subterránea ubicados en el poblado de Peine, Borde SE, Tilomonte, Tilocalar y Tucúcaro. Acompañados por nuestro coordinador de terreno: Víctor Ibacache, Celular: +56 9 3197 4661. En horas de la tarde, Consultora SGA S.A (Fernanda Peña, supervisor de terreno y 1 ayudante, teléfono: +56 9 89175105) podría unirse al monitoreo para realizar las tareas de medición de niveles y parámetros fisicoquímicos del agua en el mismo sector.

Con el objetivo de realizar nuestro trabajo en un escenario de transparencia con las comunidades, es que reiteramos nuestra disposición para que en el caso que algún comunero (a) quisiera participar de las actividades de monitoreo, comunicarlo y así incluirlos en la jornada programada.

Sin otro particular, le saluda atentamente,



Cristobal Pavez Salazar
Coordinador Relaciones Comunitarias Planta Salar
Albemarle Limitada

- Archivo RRCC Albemarle Ltda.



[Handwritten signature]
24.06.19.



Albemarle Limitada
Avenida Héctor Gómez 975, lote 4
Antofagasta, Chile

Teléfono: 56-55-2351013
www.albemarlelitio.cl

Salar de Atacama, 20 de junio 2019
RLPS 209/2019


Señor
Sergio Cubillos Verasay
Presidente Comunidad Atacameña de Peine
Ref.: Monitoreos Ambientales Julio 2019

Por medio del presente, comunico a usted que en el marco de los compromisos que Albemarle ha adquirido en la RCA 21/2016, se realizarán campañas de monitoreo ambiental en territorios de la Comunidad Atacameña de Peine durante el mes de julio 2019. En específico las actividades a desarrollar serán:

Miércoles 10 de Julio: Ingresará en horas de la tarde personal de la Consultora SGA S.A y ETFA Hidrolab (Fernanda Peña, supervisor de terreno y 1 ayudante; teléfono: +56 9 89175105, y Luis Cortés, Inspector Ambiental y 1 Técnico Ambiental) a realizar las tareas de: monitoreo de calidad de agua y niveles piezométricos en el sistema lagunar La Punta La Brava, Tucúcaro y Borde Este del Salar. Acompañados por nuestro coordinador de terreno: Gary Mansilla, Celular: +56 9 3197 4661.

Con el objetivo de realizar nuestro trabajo en un escenario de transparencia con las comunidades, es que reiteramos nuestra disposición para que en el caso que algún comunero (a) quisiera participar de las actividades de monitoreo, comunicarlo y así incluirlos en la jornada programada.

Sin otro particular, le saluda atentamente,



ALBEMARLE®
Planta Salar de Atacama

Cristobal Pavez Salazar
Coordinador Relaciones Comunitarias Planta Salar
Albemarle Limitada

- Archivo RRCC Albemarle Ltda.



24.06.19.



Albemarle Limitada
Avenida Héctor Gómez 975, lote 4
Antofagasta, Chile

Teléfono: 56-55-2351013
www.albemarlelitio.cl

Salar de Atacama, 20 de junio 2019
RLPS 210/2019



Señor
Sergio Cubillos Verasay
Presidente Comunidad Atacameña de Peine
Ref.: Monitoreos Ambientales Julio 2019

Por medio del presente, comunico a usted que en el marco de los compromisos que Albemarle ha adquirido en la RCA 21/2016, se realizarán campañas de monitoreo ambiental en territorios de la Comunidad Atacameña de Peine durante el mes de julio 2019. En específico las actividades a desarrollar serán:

Jueves 11 de Julio: Ingresará personal de la Consultora SGA S.A y ETFA Hidrolab (Fernanda Peña, supervisor de terreno y 1 ayudante; teléfono: +56 9 89175105, y Luis Cortés, Inspector Ambiental y 1 Técnico Ambiental) a realizar las tareas de: monitoreo de: calidad de agua y medición de niveles limnimétricos y piezométricos en el sistema lagunar La Punta La Brava y Tucúcaro. Acompañados por nuestro coordinador de terreno: Gary Mansilla, Celular: +56 9 3197 4661.

Con el objetivo de realizar nuestro trabajo en un escenario de transparencia con las comunidades, es que reiteramos nuestra disposición para que en el caso que algún comunero (a) quisiera participar de las actividades de monitoreo, comunicarlo y así incluirlos en la jornada programada.

Sin otro particular, le saluda atentamente,



Cristobal Pavez Salazar
Coordinador Relaciones Comunitarias Planta Salar
Albemarle Limitada

- Archivo RRCC Albemarle Ltda.



24.06.19.



Albemarle Limitada
Avenida Héctor Gómez 975, lote 4
Antofagasta, Chile

Teléfono: 56-55-2351013
www.albemarlelitio.cl

Salar de Atacama, 20 de junio 2019
RLPS 211/2019

Señor
Sergio Cubillos Verasay
Presidente Comunidad Atacameña de Peine
Ref.: Monitoreos Ambientales Julio 2019

Por medio del presente, comunico a usted que en el marco de los compromisos que Albemarle ha adquirido en la RCA 21/2016, se realizarán campañas de monitoreo ambiental en territorios de la Comunidad Atacameña de Peine durante el mes de julio 2019. En específico las actividades a desarrollar serán:

Viernes 12 de Julio: Ingresará personal de la Consultora SGA S.A y ETF A Hidrolab (Fernanda Peña, supervisor de terreno y 1 ayudante; teléfono: +56 9 89175105, y Luis Cortés, Inspector Ambiental y 1 Técnico Ambiental) a realizar las tareas de: monitoreo de: calidad de agua superficial y subterránea, medición de niveles limnimétricos y piezométricos en el sistema lagunar Peine. Acompañados por nuestro coordinador de terreno: Gary Mansilla, Celular: +56 9 3197 4661.

Con el objetivo de realizar nuestro trabajo en un escenario de transparencia con las comunidades, es que reiteramos nuestra disposición para que en el caso que algún comunero (a) quisiera participar de las actividades de monitoreo, comunicarlo y así incluirlos en la jornada programada.

Sin otro particular, le saluda atentamente,



Cristobal Pavez Salazar
Coordinador Relaciones Comunitarias Planta Salar
Albemarle Limitada

- Archivo RRCC Albemarle Ltda.




24.06.19.



Albemarle Limitada
Avenida Héctor Gómez 975, lote 4
Antofagasta, Chile

Teléfono: 56-55-2351013
www.albemarlelitio.cl

Salar de Atacama, 20 de junio 2019
RLPS 212/2019

Señor
Sergio Cubillos Verasay
Presidente Comunidad Atacameña de Peine
Ref.: Monitoreos Ambientales Julio 2019

Por medio del presente, comunico a usted que en el marco de los compromisos que Albemarle ha adquirido en la RCA 21/2016, se realizarán campañas de monitoreo ambiental en territorios de la Comunidad Atacameña de Peine durante el mes de julio 2019. En específico las actividades a desarrollar serán:

Sábado 13 de Julio: Ingresará personal de la Consultora SGA S.A y ETFA Hidrolab (Fernanda Peña, supervisor de terreno y 1 ayudante; teléfono: +56 9 89175105, y Luis Cortés, Inspector Ambiental y 1 Técnico Ambiental) a realizar las tareas de: monitoreo de: calidad de agua superficial y subterránea, medición de niveles limnimétricos y piezométricos en el sistema lagunar La Punta La Brava (laguna y alrededores). Acompañados por nuestro coordinador de terreno: Gary Mansilla, Celular: +56 9 3197 4661.

Con el objetivo de realizar nuestro trabajo en un escenario de transparencia con las comunidades, es que reiteramos nuestra disposición para que en el caso que algún comunero (a) quisiera participar de las actividades de monitoreo, comunicarlo y así incluirlos en la jornada programada.


Sin otro particular, le saluda atentamente,



Cristobal Pavez Salazar
Coordinador Relaciones Comunitarias Planta Salar
Albemarle Limitada

- Archivo RRCC Albemarle Ltda.




24.06.19



Albemarle Limitada
Avenida Héctor Gómez 975, lote 4
Antofagasta, Chile

Teléfono: 56-55-2351013
www.albemarlelitio.cl

Salar de Atacama, 20 de junio 2019
RLPS 213/2019

Señor
Sergio Cubillos Verasay
Presidente Comunidad Atacameña de Peine
Ref.: Monitoreos Ambientales Julio 2019

Por medio del presente, comunico a usted que en el marco de los compromisos que Albemarle ha adquirido en la RCA 21/2016, se realizarán campañas de monitoreo ambiental en territorios de la Comunidad Atacameña de Peine durante el mes de julio 2019. En específico las actividades a desarrollar serán:

Domingo 14 de Julio: Ingresará personal de la consultora SGA S.A (Fernanda Peña, supervisor de terreno y 1 ayudante; teléfono: +56 9 89175105) a realizar las tareas de medición de niveles piezométricos y aforos en puntos ubicados en el poblado de Peine, Borde SE, Tilomonte y Tilocalar. Acompañados por nuestro coordinador de terreno: Gary Mansilla, Celular: +56 9 3197 4661.

Con el objetivo de realizar nuestro trabajo en un escenario de transparencia con las comunidades, es que reiteramos nuestra disposición para que en el caso que algún comunero (a) quisiera participar de las actividades de monitoreo, comunicarlo y así incluirlos en la jornada programada.

Sin otro particular, le saluda atentamente,



Cristobal Pavez Salazar
Coordinador Relaciones Comunitarias Planta Salar
Albemarle Limitada

- Archivo RRCC Albemarle Ltda.



24.06.19



Albemarle Limitada
Avenida Héctor Gómez 975, lote 4
Antofagasta, Chile

Teléfono: 56-55-2351013
www.albemarlelitio.cl

Salar de Atacama, 20 de junio 2019
RLPS 214/2019

Señor
Sergio Cubillos Verasay
Presidente Comunidad Atacameña de Peine
Ref.: Monitoreos Ambientales Julio 2019

Por medio del presente, comunico a usted que en el marco de los compromisos que Albemarle ha adquirido en la RCA 21/2016, se realizarán campañas de monitoreo ambiental en territorios de la Comunidad Atacameña de Peine durante el mes de julio 2019. En específico las actividades a desarrollar serán:

Lunes 15 de julio: Ingresará personal de la Consultora SGA S.A (Fernanda Peña, supervisor de terreno y 1 ayudante, teléfono: +56 9 89175105) a realizar las tareas de: medición de pozos de agua; en los alrededores de Peine, Tilopozo y Tucúcaro. Acompañados por nuestro coordinador de terreno: Gary Mansilla, Celular: +56 9 3197 4661.

Con el objetivo de realizar nuestro trabajo en un escenario de transparencia con las comunidades, es que reiteramos nuestra disposición para que en el caso que algún comunero (a) quisiera participar de las actividades de monitoreo, comunicarlo y así incluirlos en la jornada programada.


Sin otro particular, le saluda atentamente,



Cristobal Pavez Salazar
Coordinador Relaciones Comunitarias Planta Salar
Albemarle Limitada

- Archivo RRCC Albemarle Ltda.




24.06.19.



Albemarle Limitada
Avenida Héctor Gómez 975, lote 4
Antofagasta, Chile

Teléfono: 56-55-2351013
www.albemarlelitio.cl

Salar de Atacama, 20 de junio 2019
RLPS 215/2019

Señor
Sergio Cubillos Verasay
Presidente Comunidad Atacameña de Peine
Ref.: Monitoreos Ambientales Julio 2019

Por medio del presente, comunico a usted que en el marco de los compromisos que Albemarle ha adquirido en la RCA 21/2016, se realizarán campañas de monitoreo ambiental en territorios de la Comunidad Atacameña de Peine durante el mes de julio 2019. En específico las actividades a desarrollar serán:

Martes 16 de julio: Personal de la Consultora SGA S.A (Fernanda Peña, supervisor de terreno y 1 ayudante +56 9 89175105), realizará las tareas de: medición de niveles piezométricos y parámetros fisicoquímicos del agua en el sector Norte de las Lagunas de La Punta a Brava y alrededores del sistema Lagunar de Peine. Acompañados por nuestro coordinador de terreno: Gary Mansilla, Celular: +56 9 3197 4661.

Con el objetivo de realizar nuestro trabajo en un escenario de transparencia con las comunidades, es que reiteramos nuestra disposición para que en el caso que algún comunero (a) quisiera participar de las actividades de monitoreo, comunicarlo y así incluirlos en la jornada programada.

Sin otro particular, le saluda atentamente,



[Handwritten signature]
Cristobal Pavez Salazar
Coordinador Relaciones Comunitarias Planta Salar
Albemarle Limitada

- Archivo RRCC Albemarle Ltda.



[Handwritten signature]
24.06.19.



Albemarle Limitada
Avenida Héctor Gómez 975, lote 4
Antofagasta, Chile

Teléfono: 56-55-2351013
www.albemarlelitio.cl

Salar de Atacama, 20 de junio 2019
RLPS 216/2019

Señor
Sergio Cubillos Verasay
Presidente Comunidad Atacameña de Peine
Ref.: Monitoreos Ambientales Julio 2019

Por medio del presente, comunico a usted que en el marco de los compromisos que Albemarle ha adquirido en la RCA 21/2016, se realizarán campañas de monitoreo ambiental en territorios de la Comunidad Atacameña de Peine durante el mes de julio 2019. En específico las actividades a desarrollar serán:

Miércoles 17 de julio: Personal de la Consultora SGA S.A (Fernanda Peña, supervisor de terreno y 1 ayudante +56 9 89175105), en caso de requerirlo, realizarían remediciones en los sectores de: Sistema La Punta La Brava, Peine (alrededores), Tilopozo, Tucúcaro y Borde sureste (Tilomonte y Tilocalar). Acompañados por nuestro coordinador de terreno: Víctor Ibacache, Celular: +56 9 3197 4661.

Con el objetivo de realizar nuestro trabajo en un escenario de transparencia con las comunidades, es que reiteramos nuestra disposición para que en el caso que algún comunero (a) quisiera participar de las actividades de monitoreo, comunicarlo y así incluirlos en la jornada programada.


Sin otro particular, le saluda atentamente,



Cristobal Pavez Salazar
Coordinador Relaciones Comunitarias Planta Salar
Albemarle Limitada

- Archivo RRCC Albemarle Ltda.




24.06.19.



Albemarle Limitada
Avenida Héctor Gómez 975, lote 4
Antofagasta, Chile

Teléfono: 56-55-2351013
www.albemarlelitio.cl

Salar de Atacama, 20 de junio 2019
RLPS 217/2019

Señor
Sergio Cubillos Verasay
Presidente Comunidad Atacameña de Peine
Ref.: Monitoreos Ambientales Julio 2019

Por medio del presente, comunico a usted que en el marco de los compromisos que Albemarle ha adquirido en la RCA 21/2016, se realizarán campañas de monitoreo ambiental en territorios de la Comunidad Atacameña de Peine durante el mes de julio 2019. En específico las actividades a desarrollar serán:

Jueves 18 de julio: Personal de la Consultora SGA S.A (Fernanda Peña, supervisor de terreno y 1 ayudante +56 9 89175105), realizará la medición de niveles piezométricos en los alrededores del Sistema Lagunar Peine y en caso de requerirlo, realizarían remediciones en los sectores de: Sistema La Punta La Brava, Peine (alrededores), Tilopozo, Tucúcaro y Borde sureste (Tilomonte y Tilocalar). Acompañados por nuestro coordinador de terreno: Víctor Ibacache, Celular: +56 9 3197 4661.

Con el objetivo de realizar nuestro trabajo en un escenario de transparencia con las comunidades, es que reiteramos nuestra disposición para que en el caso que algún comunero (a) quisiera participar de las actividades de monitoreo, comunicarlo y así incluirlos en la jornada programada.


Sin otro particular, le saluda atentamente,



Planta Salar de Atacama
Cristobal Pavez Salazar
Coordinador Relaciones Comunitarias Planta Salar
Albemarle Limitada

- Archivo RRCC Albemarle Ltda.




24.06.19.



Albemarle Limitada
Avenida Héctor Gómez 975, lote 4
Antofagasta, Chile

Teléfono: 56-55-2351013
www.albemarlelitio.cl

Salar de Atacama, 20 de junio 2019
RLPS 218/2019

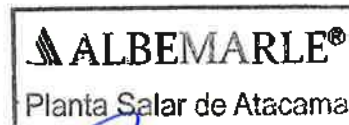
Señor
Sergio Cubillos Verasay
Presidente Comunidad Atacameña de Peine
Ref.: Monitoreos Ambientales Julio 2019

Por medio del presente, comunico a usted que en el marco de los compromisos que Albemarle ha adquirido en la RCA 21/2016, se realizarán campañas de monitoreo ambiental en territorios de la Comunidad Atacameña de Peine durante el mes de julio 2019. En específico las actividades a desarrollar serán:

Martes 23 de julio: Personal de la Consultora SGA S.A (Francisca Aravena, supervisor de terreno y 1 ayudante +56 9 89175105), en caso de requerirlo, en horas de la tarde, realizarían remediciones en los sectores de: Sistema La Punta La Brava, Peine (alrededores), Tilopozo, Tucúcaro y Borde sureste (Tilomonte y Tilocalar). Acompañados por nuestro coordinador de terreno: Víctor Ibacache, Celular: +56 9 3197 4661.

Con el objetivo de realizar nuestro trabajo en un escenario de transparencia con las comunidades, es que reiteramos nuestra disposición para que en el caso que algún comunero (a) quisiera participar de las actividades de monitoreo, comunicarlo y así incluirlos en la jornada programada.

Sin otro particular, le saluda atentamente,



Cristobal Pavez Salazar
Coordinador Relaciones Comunitarias Planta Salar
Albemarle Limitada

- Archivo RRCC Albemarle Ltda.





Albemarle Limitada
Avenida Héctor Gómez 975, lote 4
Antofagasta, Chile

Teléfono: 56-55-2351013
www.albemarlelitio.cl

Salar de Atacama, 20 de junio 2019
RLPS 219/2019

Señor
Sergio Cubillos Verasay
Presidente Comunidad Atacameña de Peine
Ref.: Monitoreos Ambientales Julio 2019

Por medio del presente, comunico a usted que en el marco de los compromisos que Albemarle ha adquirido en la RCA 21/2016, se realizarán campañas de monitoreo ambiental en territorios de la Comunidad Atacameña de Peine durante el mes de julio 2019. En específico las actividades a desarrollar serán:

Miércoles 24 de julio: Personal de la Consultora SGA S.A (Francisca Aravena, supervisor de terreno y 1 ayudante +56 9 89175105), realizará la medición de niveles piezométricos y medición de parámetros fisicoquímicos en los alrededores del Sistema Lagunar Peine y Sistema La Punta La Brava. Acompañados por nuestro coordinador de terreno: Gary Mansilla, Celular: +56 9 3197 4661.

Con el objetivo de realizar nuestro trabajo en un escenario de transparencia con las comunidades, es que reiteramos nuestra disposición para que en el caso que algún comunero (a) quisiera participar de las actividades de monitoreo, comunicarlo y así incluirlos en la jornada programada.


Sin otro particular, le saluda atentamente,



Planta Salar de Atacama
Cristobal Pavez Salazar
Coordinador Relaciones Comunitarias Planta Salar
Albemarle Limitada

- Archivo RRCC Albemarle Ltda.




24.06.19.



Albemarle Limitada
Avenida Héctor Gómez 975, lote 4
Antofagasta, Chile

Teléfono: 56-55-2351013
www.albemarlelitio.cl

Salar de Atacama, 20 de junio 2019
RLPS 220/2019

Señor
Sergio Cubillos Verasay
Presidente Comunidad Atacameña de Peine
Ref.: Monitoreos Ambientales Julio 2019

Por medio del presente, comunico a usted que en el marco de los compromisos que Albemarle ha adquirido en la RCA 21/2016, se realizarán campañas de monitoreo ambiental en territorios de la Comunidad Atacameña de Peine durante el mes de julio 2019. En específico las actividades a desarrollar serán:

Jueves 25 de julio: Ingresará personal de la Consultora SGA S.A (Francisca Aravena, supervisor de terreno y 1 ayudante +56 9 89175105) a realizar las tareas de: revisión del funcionamiento y descarga de estaciones hidrometeorológicas EM-LS07 y EM-LS08 (coordinador de Terreno ALB), medición de niveles piezométricos y limnimétricos, parámetros in situ y aforos; en el Sistema Lagunar de Peine (Lagunas). Acompañados por nuestro coordinador de terreno: Víctor Ibacache, Celular: +56 9 3197 4661.

Con el objetivo de realizar nuestro trabajo en un escenario de transparencia con las comunidades, es que reiteramos nuestra disposición para que en el caso que algún comunero (a) quisiera participar de las actividades de monitoreo, comunicarlo y así incluirlos en la jornada programada.

Sin otro particular, le saluda atentamente,



Cristóbal Pavez Salazar
Coordinador Relaciones Comunitarias Planta Salar
Albemarle Limitada

- Archivo RRCC Albemarle Ltda.




24.06.19.



Albemarle Limitada
Avenida Héctor Gómez 975, lote 4
Antofagasta, Chile

Teléfono: 56-55-2351013
www.albemarlelitio.cl

Salar de Atacama, 20 de junio 2019
RLPS 221/2019

Señor
Sergio Cubillos Verasay
Presidente Comunidad Atacameña de Peine
Ref.: Monitoreos Ambientales Julio 2019

Por medio del presente, comunico a usted que en el marco de los compromisos que Albemarle ha adquirido en la RCA 21/2016, se realizarán campañas de monitoreo ambiental en territorios de la Comunidad Atacameña de Peine durante el mes de julio 2019. En específico las actividades a desarrollar serán:

Viernes 26 de julio: Ingresará personal de la Consultora SGA S.A (Francisca Aravena, supervisor de terreno y 1 ayudante +56 9 89175105) a realizar las tareas de: revisión del funcionamiento y descarga de estaciones hidrometeorológicas EM-LS09 y EM-LS10 (coordinador de Terreno ALB), medición de niveles piezométricos y limnimétricos, parámetros in situ; en el Sistema Lagunar y Lagunas de La Punta La Brava. Acompañados por nuestro coordinador de terreno: Gary Mansilla, Celular: +56 9 3197 4661.

Con el objetivo de realizar nuestro trabajo en un escenario de transparencia con las comunidades, es que reiteramos nuestra disposición para que en el caso que algún comunero (a) quisiera participar de las actividades de monitoreo, comunicarlo y así incluirlos en la jornada programada.

Sin otro particular, le saluda atentamente,



Planta Salar de Atacama
Cristobal Pavez Salazar
Coordinador Relaciones Comunitarias Planta Salar
Albemarle Limitada

- Archivo RRCC Albemarle Ltda.




24.06.19



Albemarle Limitada
Avenida Héctor Gómez 975, lote 4
Antofagasta, Chile

Teléfono: 56-55-2351013
www.albemarlelitio.cl

Salar de Atacama, 20 de junio 2019
RLPS 222/2019

Señor
Sergio Cubillos Verasay
Presidente Comunidad Atacameña de Peine
Ref.: Monitoreos Ambientales Julio 2019

Por medio del presente, comunico a usted que en el marco de los compromisos que Albemarle ha adquirido en la RCA 21/2016, se realizarán campañas de monitoreo ambiental en territorios de la Comunidad Atacameña de Peine durante el mes de julio 2019. En específico las actividades a desarrollar serán:

Sábado 27 de julio: Personal de la Consultora SGA S.A (Francisca Aravena, supervisor de terreno y 1 ayudante +56 9 89175105), en caso de requerirlo, realizarían remediciones en los sectores de: Sistema La Punta La Brava, Peine (alrededores), Tilopozo, Tucúcaro y Borde sureste (Tilomonte y Tilocalar). Acompañados por nuestro coordinador de terreno: Gary Mansilla, Celular: +56 9 3197 4661.

Con el objetivo de realizar nuestro trabajo en un escenario de transparencia con las comunidades, es que reiteramos nuestra disposición para que en el caso que algún comunero (a) quisiera participar de las actividades de monitoreo, comunicarlo y así incluirlos en la jornada programada.

Sin otro particular, le saluda atentamente,




Cristobal Pavez Salazar
Coordinador Relaciones Comunitarias Planta Salar
Albemarle Limitada

- Archivo RRCC Albemarle Ltda.




24.06.19



Albemarle Limitada
Avenida Héctor Gómez 975, lote 4
Antofagasta, Chile

Teléfono: 56-55-2351013
www.albemarlelitio.cl

Salar de Atacama, 20 de junio 2019
RLPS 223/2019

Señor
Sergio Cubillos Verasay
Presidente Comunidad Atacameña de Peine
Ref.: Monitoreos Ambientales Julio 2019

Por medio del presente, comunico a usted que en el marco de los compromisos que Albemarle ha adquirido en la RCA 21/2016, se realizarán campañas de monitoreo ambiental en territorios de la Comunidad Atacameña de Peine durante el mes de julio 2019. En específico las actividades a desarrollar serán:

Domingo 28 de julio: Personal de la Consultora SGA S.A (Francisca Aravena, supervisor de terreno y 1 ayudante +56 9 89175105), a realizar las tareas de medición de niveles piezométricos y medición de parámetros fisicoquímicos del agua en el sector de Tilopozo y Tucúcaro. Acompañados por nuestro coordinador de terreno: Gary Mansilla, Celular: +56 9 3197 4661.

Con el objetivo de realizar nuestro trabajo en un escenario de transparencia con las comunidades, es que reiteramos nuestra disposición para que en el caso que algún comunero (a) quisiera participar de las actividades de monitoreo, comunicarlo y así incluirlos en la jornada programada.

Sin otro particular, le saluda atentamente,



Cristobal Pavez Salazar
Coordinador Relaciones Comunitarias Planta Salar
Albemarle Limitada

- Archivo RRCC Albemarle Ltda.




24. de 10.



Albemarle Limitada
Avenida Héctor Gómez 975, lote 4
Antofagasta, Chile

Teléfono: 56-55-2351013
www.albemarlelitio.cl

Salar de Atacama, 20 de junio 2019
RLPS 224/2019

Señor
Sergio Cubillos Verasay
Presidente Comunidad Atacameña de Peine
Ref.: Monitoreos Ambientales Julio 2019

Por medio del presente, comunico a usted que en el marco de los compromisos que Albemarle ha adquirido en la RCA 21/2016, se realizarán campañas de monitoreo ambiental en territorios de la Comunidad Atacameña de Peine durante el mes de julio 2019. En específico las actividades a desarrollar serán:

Lunes 29 de julio: Personal de la Consultora SGA S.A (Francisca Aravena, supervisor de terreno y 1 ayudante +56 9 89175105), en caso de requerirlo, realizarían remediciones en los sectores de: Sistema La Punta La Brava, Peine (alrededores), Tilopozo, Tucúcaro y Borde sureste (Tilomonte y Tilocalar). Acompañados por nuestro coordinador de terreno: Gary Mansilla, Celular: +56 9 3197 4661.

Con el objetivo de realizar nuestro trabajo en un escenario de transparencia con las comunidades, es que reiteramos nuestra disposición para que en el caso que algún comunero (a) quisiera participar de las actividades de monitoreo, comunicarlo y así incluirlos en la jornada programada.

Sin otro particular, le saluda atentamente,



Cristobal Pavez Salazar
Coordinador Relaciones Comunitarias Planta Salar
Albemarle Limitada

- Archivo RRCC Albemarle Ltda.




24.06.19.



Albemarle Limitada
Avenida Héctor Gómez 975, lote 4
Antofagasta, Chile

Teléfono: 56-55-2351013
www.albemarlelitio.cl

Salar de Atacama, 20 de junio 2019
RLPS 225/2019

Señor
Sergio Cubillos Verasay
Presidente Comunidad Atacameña de Peine
Ref.: Monitoreos Ambientales Julio 2019

Por medio del presente, comunico a usted que en el marco de los compromisos que Albemarle ha adquirido en la RCA 21/2016, se realizarán campañas de monitoreo ambiental en territorios de la Comunidad Atacameña de Peine durante el mes de julio 2019. En específico las actividades a desarrollar serán:

Martes 30 de julio: Personal de la Consultora SGA S.A (Francisca Aravena, supervisor de terreno y 1 ayudante +56 9 89175105), en caso de requerirlo, realizarían remediciones en los sectores de: Sistema La Punta La Brava, Peine (alrededores), Tilopozo, Tucúcaro y Borde sureste (Tilomonte y Tilocalar). Acompañados por nuestro coordinador de terreno: Gary Mansilla, Celular: +56 9 3197 4661.

Con el objetivo de realizar nuestro trabajo en un escenario de transparencia con las comunidades, es que reiteramos nuestra disposición para que en el caso que algún comunero (a) quisiera participar de las actividades de monitoreo, comunicarlo y así incluirlos en la jornada programada.

Sin otro particular, le saluda atentamente,



Cristobal Pavez Salazar
Coordinador Relaciones Comunitarias Planta Salar
Albemarle Limitada

- Archivo RRCC Albemarle Ltda.




24. 06. 19.



Albemarle Limitada
Avenida Héctor Gómez 975, lote 4
Antofagasta, Chile

Teléfono: 56-55-2351013
www.albemarlelitio.cl

Salar de Atacama, 20 de junio 2019
RLPS 226/2019

Señor
Sergio Cubillos Verasay
Presidente Comunidad Atacameña de Peine
Ref.: Monitoreos Ambientales Julio 2019

Por medio del presente, comunico a usted que en el marco de los compromisos que Albemarle ha adquirido en la RCA 21/2016, se realizarán campañas de monitoreo ambiental en territorios de la Comunidad Atacameña de Peine durante el mes de julio 2019. En específico las actividades a desarrollar serán:

Miércoles 31 de julio: Ingresará personal de la Consultora SGA S.A (Francisca Aravena, supervisor de terreno y 1 ayudante, teléfono: +56 9 89175105) a realizar las tareas de: medición de nivel en la zanja y pozos de agua; en los alrededores de Peine, Tilopozo y Tucúcaro. Acompañados por nuestro coordinador de terreno: Víctor Ibacache, Celular: +56 9 3197 4661.

Con el objetivo de realizar nuestro trabajo en un escenario de transparencia con las comunidades, es que reiteramos nuestra disposición para que en el caso que algún comunero (a) quisiera participar de las actividades de monitoreo, comunicarlo y así incluirlos en la jornada programada.

Sin otro particular, le saluda atentamente,



Planta Salar de Atacama
Cristobal Pavez Salazar
Coordinador Relaciones Comunitarias Planta Salar
Albemarle Limitada

- Archivo RRCC Albemarle Ltda.




27.06.19



Albemarle Limitada
Avenida Héctor Gómez 975, lote 4
Antofagasta, Chile

Teléfono: 56-55-2351013
www.albemarlelitio.cl

Salar de Atacama, 20 de junio 2019
RLPS 203/2019

Señora
Ana Ramos
Presidenta Comunidad Atacameña de Solor
Ref.: Monitoreos Ambientales Julio 2019

Por medio del presente, comunico a usted que en el marco de los compromisos que Albemarle ha adquirido en la RCA 21/2016, se realizarán campañas de monitoreo ambiental en territorios de la Comunidad Atacameña de Solor durante el mes de julio 2019.

Complejo Turístico de la Laguna Tebenquiche fue cambiado a Santuario de la Naturaleza Laguna Tebenquiche) (solo considera la componente hídrica).

En específico las actividades a desarrollar serán:

Lunes 08 de julio: Ingresará nuestro coordinador de terreno: Víctor Ibacache, Celular: +56 9 3197 4661 quien realizará la revisión del funcionamiento y descarga de las estaciones hidrometeorológicas EM-LS01 y EM-LS02, ubicados en cercanía al sector del complejo Lagunar Cejar y el Santuario de la Naturaleza Laguna Tebenquiche respectivamente.

Lunes 22 de julio: Ingresará nuestro coordinador de terreno: Víctor Ibacache, Celular: +56 9 3197 4661 quien realizará la revisión del funcionamiento y descarga de las estaciones hidrometeorológicas EM-LS01 y EM-LS02, ubicados en cercanía al sector del complejo Lagunar Cejar y el Santuario de la Naturaleza Laguna Tebenquiche respectivamente.

Con el objetivo de realizar nuestro trabajo en un escenario de transparencia con las comunidades, es que reiteramos nuestra disposición para que en el caso que algún comunero (a) quisiera participar de las actividades de monitoreo, comunicarlo y así incluirlos en la jornada programada.

Sin otro particular, le saluda atentamente,



Cristóbal Pavez Salazar
Coordinador Relaciones Comunitarias Planta Salar
Albemarle Limitada

- Archivo RRCC Albemarle Ltda.

Agosto 2019



Albemarle Limitada

Avenida Héctor Gómez Cobo 975, lote 4
Antofagasta, Chile

Teléfono: 56-55-2351013
www.albemarlelitio.cl

**Mat.: Plan de Seguimiento Ambiental. Variables
hídricas y bióticas, Res. Exenta N° 21/2016
(RCA).**

**Ref.: Solicitud de rectificación de los permisos de
ingreso a Reserva Nacional Los Flamencos y
acompañamiento por parte de personal CONAF
solicitados durante las actividades de monitoreo
a realizar en agosto y septiembre 2019 en Sector
Aguas de Quelana.**

Antofagasta, 27 de junio de 2019

Señores

CONAF

Oficina Regional

ANTOFAGASTA

Estimado Director,

Por medio de la presente, quisiéramos rectificar la solicitud de los días que se listan a continuación para realizar las actividades asociadas con el monitoreo de las variables correspondiente al Plan de seguimiento Ambiental de la empresa Albemarle durante los meses de agosto y septiembre de 2019 dentro de la Reserva Nacional de Los Flamencos, Sector Aguas de Quelana; Cumpliendo así con lo establecido en nuestra RCA 021/2016 para este sector, respecto a los monitoreos ambientales de las componentes hídricas y bióticas a monitorear en el tercer trimestre de 2019.

La rectificación, se debe a que se ha decidido realizar las campañas de medición de evapotranspiración con Domos en el mes de Agosto y esperar a la adjudicación del proceso de licitación de la componente biótica de nuestra RCA (el que se encuentra en tramitación), para entregar de manera definitiva las fechas de realización y personal a cargo de las actividades asociadas a esta componente en este sector en el mes de agosto.

Es por este motivo, que le solicitamos se nos permita acceder a realizar la medición de los puntos ubicados dentro del sector de Aguas de Quelana, según los días indicados para el tercer trimestre de 2019.

A continuación, se detalla el personal y actividad a realizar en estos días:

Actividades mes AGOSTO

- ✓ **Martes 06 de agosto:** Ingresará personal de Albemarle y la Consultora SGA a realizar las tareas de:
 - Medición de niveles limnimétricos (requerido por RCA 021/2016): Actividad que será realizada por personal de SGA (Supervisor: Guillermo Espinoza - Ayudante: Abel Caceres; Teléfono: +56 9 6917 5105).
 - Revisión del funcionamiento de la estación hidrometeorológica EM-LS04 (requerido por RCA 021/2016): Este punto se encuentra en la Reserva Nacional de Los Flamencos, Sector Aguas de Quelana, al costado Norte del camino que conduce a Aguas de Quelana Centro. Actividad que será realizada por el coordinador de terreno (Víctor Ibacache), Hidrogeólogo (Eliana Díaz) y Supervisor de Medio Ambiente (Paulette San Martin) de ALB, Teléfono: +56 9 3197 4661.

- ✓ **Semanas del 12 al 30 de Agosto:** En estas semanas por favor considerar **02** días para la realización de la campaña de Realización de transectas flora azonal y puntos de validación COT (Vegetación) y Toma de Puntos de validación de Superficies de Lagunas (requerido por RCA 021/2016); así como Metodología de sobrevuelo de las superficies lagunares con apoyo de drones (metodología complementaria a la variable de determinación de cobertura lagunar de la RCA 021/2016), y cuyas fechas y actividades que serán establecidas más adelante por las razones que se exponen a continuación.

Como se mencionó anteriormente, actualmente nos encontramos en proceso de renovación del servicio del Plan de Manejo Biótico mediante un proceso de licitación. En virtud de ello no estamos en condiciones de indicar al día de hoy, con la anticipación que siempre hemos procurado tener, la fecha exacta en que se practicará la próxima campaña. Sin embargo, en razón de las bases de licitación podemos anticipar que dicha campaña deberá realizarse entre los días 12 y 30 de agosto próximos, como lo informamos en la Carta recepcionada el día 19 de junio por ustedes en oficina regional.

En todo caso, una vez adjudicada la propuesta de licitación del Plan de Manejo Biótico, y con una anticipación de un mes a su ejecución se avisará por la vía más expedita a su Oficina Regional la fecha exacta.

Desde ya, solicito a usted tenga a bien autorizar el ingreso a la Reserva, acompañados por un Guarda Parques, durante dos días en el intervalo de tiempo citado, considerando que

Albemarle Limitada

Avenida Héctor Gómez Cobo 975, lote 4
Antofagasta, Chile

Teléfono: 56-55-2351013
www.albemarlelitio.cl

las fechas definitivas serán informadas a más tardar el 12 de julio próximo para que sea incluida en su cronograma de actividades.

Desde ya, solicito a usted tenga a bien autorizar el ingreso a la Reserva durante el mes de agosto, acompañados por un Guarda Parques, durante dos días en el intervalo de tiempo citado, considerando que las fechas definitivas serán informadas a más tardar el 12 de julio próximo.

El monitoreo a realizar por la componente biótica, corresponde a las tareas de:

- Realización de transectas flora azonal y puntos de validación COT (Vegetación) (requerido por RCA 021/2016): Actividad que será realizada por personal de la consultora de la componente biótica que se adjudique (*Contará con un especialista en el tema de flora y vegetación a cargo de máximo 4 ayudantes especialistas*¹). Actividad que será supervisada por el coordinador de terreno que se encuentre de turno en el día designado, Teléfono: +56 9 3197 4661.
- Toma de Puntos de validación de Superficies de Lagunas (requerido por RCA 021/2016): Actividad que será realizada por personal de la consultora de la componente biótica que se adjudique (*Contará con un especialista en el tema y máximo 2 ayudantes especialistas*). Actividad que será supervisada por el coordinador de terreno que se encuentre de turno en el día designado, Teléfono: +56 9 3197 4661.
- Metodología de sobrevuelo de las superficies lagunares con apoyo de drones (metodología complementaria a la variable de determinación de cobertura lagunar de la RCA 021/2016, el requerimiento de permiso de realización de esta metodología estará sujeta a la respuesta de CONAF, una vez se realice la solicitud de permiso de Investigación para esta actividad por parte de la consultora que se adjudique el monitoreo) adjudique (*Contará con un especialista en el manejo del dron y máximo 2 ayudantes especialistas*). Actividad que será supervisada por el coordinador de terreno que se encuentre de turno en el día designado, Teléfono: +56 9 3197 4661.

¹ Cantidad de especialistas y ayudantes en terreno, sujetos a la planificación del consultor de la componente biótica que se adjudique el servicio

Albemarle Limitada

Avenida Héctor Gómez Cobo 975, lote 4
Antofagasta, Chile

Teléfono: 56-55-2351013
www.albemarlelitio.cl

- **Lunes 19 de agosto:** Ingresará el coordinador de terreno junto a la Hidrogeóloga y la Supervisora de Medio Ambiente de ALB a realizar la tarea de:
 - Revisión del funcionamiento de la estación hidrometeorológica EM-LS04 (requerido por RCA 021/2016): Este punto se encuentra en la Reserva Nacional de Los Flamencos, Sector Aguas de Quelana, al costado Norte del camino que conduce a Aguas de Quelana Centro. Actividad que será realizada por el coordinador de terreno (Víctor Ibacache), Hidrogeólogo (Eliana Díaz) y Supervisor de Medio Ambiente (Paulette San Martin) de ALB, Teléfono: +56 9 3197 4661.

Actividades mes SEPTIEMBRE

- ✓ **Viernes 06 de septiembre:** Ingresará el coordinador de terreno, la Hidrogeóloga y la Supervisora de Medio Ambiente de ALB a realizar la tarea de
 - Revisión del funcionamiento de la estación hidrometeorológica EM-LS04 (requerido por RCA 021/2016): Este punto se encuentra en la Reserva Nacional de Los Flamencos, Sector Aguas de Quelana, al costado Norte del camino que conduce a Aguas de Quelana Centro. Actividad que será realizada por el coordinador de terreno (Gary Mansilla), Hidrogeólogo (Eliana Díaz) y Supervisor de Medio Ambiente (Paulette San Martin) de ALB, Teléfono: +56 9 3197 4661.
 - Medición de niveles limnimétricos (requerido por RCA 021/2016): Actividad que será realizada por personal de SGA (Supervisora: Fernanda Peña - Ayudante: Abel Caceres; Teléfono: +56 9 6917 5105).
- **Lunes 23 de septiembre:** Ingresará el coordinador de terreno junto a la Hidrogeóloga y la Supervisora de Medio Ambiente de ALB a realizar la tarea de:
 - Revisión del funcionamiento de la estación hidrometeorológica EM-LS04 (requerido por RCA 021/2016): Este punto se encuentra en la Reserva Nacional de Los Flamencos, Sector Aguas de Quelana, al costado Norte del camino que conduce a Aguas de Quelana Centro. Actividad que será realizada por el coordinador de terreno (Gary Mansilla), Hidrogeólogo (Eliana Díaz) y Supervisor de Medio Ambiente (Paulette San Martin) de ALB, Teléfono: +56 9 3197 4661.



Albemarle Limitada

Avenida Héctor Gómez Cobo 975, lote 4
Antofagasta, Chile

Teléfono: 56-55-2351013
www.albemarlelitio.cl

Cabe señalar que, además de entregar esta carta indicando las fechas a realizar las actividades dentro de la Reserva Nacional de Los Flamencos Sector Soncor la actividad a realizar y el personal que estarían a cargo de las mismas. Entregamos, lo siguiente:

- I) Carta Gantt
- II) Metodologías de las actividades
- III) Puntos Georreferenciados.

Cabe destacar que, en el caso de la componente biótica, los puntos y metodología a desarrollar en terreno podría modificarse según lo que estime el consultor que se adjudique el servicio de monitoreo.

Como se ha realizado hasta la fecha, con respecto a las restricciones de acceso, nos acogeremos a lo indicado por el guarda parques que nos acompañará en terreno; así mismo informar que podríamos ingresar acompañados por veedores de la Comunidad de Camar.

Por tanto, solicito a usted, recepcionar esta solicitud e indicar si hay disponibilidad para ingresar en las fechas enunciada.

Sin otro particular, saluda atentamente

Ignacio Mehech Castellón
Gerente Legal
Albemarle Limitada



Albemarle Limitada

Avenida Héctor Gómez Cobo 975, lote 4
Antofagasta, Chile

Teléfono: 56-55-2351013
www.albemarlelitio.cl

Mat.: Plan de Seguimiento Ambiental. Variables hídricas y Bióticas, Res. Exenta N° 21/2016 (RCA).

Ref.: Solicitud de rectificación de los permisos de ingreso a Reserva Nacional Los Flamencos y acompañamiento por parte de personal CONAF y Comunidad de Toconao, solicitados durante las actividades de monitoreo a realizar en agosto y septiembre 2019 en Sector Soncor.

Antofagasta, 27 de junio de 2019

Señores

CONAF y COMUNIDAD DE TOCONAO

Oficina Regional y Sede Comunal de la Comunidad

ANTOFAGASTA Y TOCONAO

Estimados Director y Directorio de la comunidad,

Por medio de la presente, quisiéramos rectificar la solicitud de los días que se listan a continuación para realizar las actividades asociadas con el monitoreo de las variables correspondiente al Plan de seguimiento Ambiental de la empresa Albemarle durante los meses de agosto y septiembre de 2019 dentro de la Reserva Nacional de Los Flamencos, Sector Soncor; cumpliendo así con lo establecido en nuestra RCA 021/2016 para este sector, respecto a los monitoreos ambientales de las componentes hídricas y bióticas a monitorear en el tercer trimestre de 2019.

La rectificación, se debe a que se ha decidido realizar las campañas de medición de evapotranspiración con Domos en el mes de Agosto y esperar a la adjudicación del proceso de licitación de la componente biótica de nuestra RCA (el que se encuentra en tramitación), para entregar de manera definitiva las fechas de realización y personal a cargo de las actividades asociadas a esta componente en este sector en el mes de agosto.

Es por este motivo, que le solicitamos se nos permita acceder a realizar la medición de los puntos ubicados dentro del sector de Soncor, según los días indicados para el tercer trimestre de 2019.

A continuación, se detalla el personal y actividad a realizar en estos días:

Actividades mes AGOSTO

- ✓ **Martes 06 de agosto:** Ingresará personal de Albemarle y la Consultora SGA a realizar las tareas de:
 - Medición de niveles limnimétricos y medición de nivel piezométrico (Punto BA-31 Ex LM-15) (requerido por RCA 021/2016): Actividad que será realizada por personal de SGA (Supervisor: Guillermo Espinoza - Ayudante: Abel Caceres; Teléfono: +56 9 6917 5105).
 - Medición de Evapotranspiración mediante la metodología de domo (requerido por RCA 021/2016): Estos puntos se encuentran fuera de los límites de la Reserva Nacional de Los Flamencos, Sector Soncor, se ubican al costado del camino principal a la Reserva de Chaxa. Actividad que será realizada por personal de SGA (Supervisor: Victor Grijalba - Ayudantes¹: Flor Estación, Fernanda Navarro, Franco Morales y Pilar Gonzalez; Teléfono: +56 9 6917 5105).
 - Revisión del funcionamiento de la estación hidrometeorológica EM-LS03 (requerido por RCA 021/2016): Este punto se encuentra fuera de los límites de la Reserva Nacional de Los Flamencos, Sector Soncor, al costado Norte del camino principal a la Reserva de Chaxa. Actividad que será realizada por el coordinador de terreno (Víctor Ibacache), Hidrogeólogo (Eliana Díaz) y Supervisor de Medio Ambiente (Paulette San Martin) de ALB, Teléfono: +56 9 3197 4661.

- ✓ **Miércoles 07 de agosto:** Ingresará personal de Albemarle y la Consultora SGA a realizar las tareas de:
 - Medición de Evapotranspiración mediante la metodología de domo (requerido por RCA 021/2016): Estos puntos se encuentran fuera de los límites de la Reserva Nacional de Los Flamencos, Sector Soncor, se ubican al costado del camino principal a la Reserva de Chaxa. Actividad que será

¹ Se incluyen los nombres de los ayudantes actuales, estos podrían cambiar en función de la disponibilidad para realizar la campaña

Albemarle Limitada

Avenida Héctor Gómez Cobo 975, lote 4
Antofagasta, Chile

Teléfono: 56-55-2351013
www.albemarlelitio.cl

realizada por personal de SGA (Supervisor: Victor Grijalba - Ayudantes²: Flor Estación, Fernanda Navarro, Franco Morales y Pilar Gonzalez; Teléfono: +56 9 6917 5105).

- Revisión del funcionamiento de la estación hidrometeorológica EM-LS03 (requerido por RCA 021/2016): Este punto se encuentra fuera de los límites de la Reserva Nacional de Los Flamencos, Sector Soncor, al costado Norte del camino principal a la Reserva de Chaxa. Actividad que será realizada por el coordinador de terreno (Víctor Ibacache), Hidrogeólogo (Eliana Díaz) y Supervisor de Medio Ambiente (Paulette San Martin) de ALB, Teléfono: +56 9 3197 4661.

- ✓ **Lunes 19 de agosto**: Ingresará el coordinador de terreno junto a la Hidrogeóloga y la Supervisora de Medio Ambiente de ALB a realizar la tarea de:
 - Revisión del funcionamiento de la estación hidrometeorológica EM-LS03 (requerido por RCA 021/2016): Este punto se encuentra fuera de los límites de la Reserva Nacional de Los Flamencos, Sector Soncor, al costado Norte del camino principal a la Reserva de Chaxa. Actividad que será realizada por el coordinador de terreno (Víctor Ibacache), Hidrogeólogo (Eliana Díaz) y Supervisor de Medio Ambiente (Paulette San Martin) de ALB, Teléfono: +56 9 3197 4661.

- ✓ **Semanas del 12 al 30 de Agosto**: En estas semanas por favor considerar **02** días para la realización de la campaña de Realización de transectas flora azonal y puntos de validación COT (Vegetación) y Toma de Puntos de validación de Superficies de Lagunas (requerido por RCA 021/2016); así como Metodología de sobrevuelo de las superficies lagunares con apoyo de drones (metodología complementaria a la variable de determinación de cobertura lagunar de la RCA 021/2016), y cuyas fechas y actividades que serán establecidas más adelante por las razones que se exponen a continuación.

Como se mencionó anteriormente, actualmente nos encontramos en proceso de renovación del servicio del Plan de Manejo Biotico, mediante un proceso de licitación. En virtud de ello no estamos en condiciones de indicar al día de hoy, con la anticipación que siempre hemos procurado tener, la fecha exacta en que se practicará la próxima campaña. Sin embargo, en razón de las bases de licitación podemos anticipar que dicha campaña

² Se incluyen los nombres de los ayudantes actuales, estos podrían cambiar en función de la disponibilidad para realizar la campaña

Albemarle Limitada

Avenida Héctor Gómez Cobo 975, lote 4
Antofagasta, Chile

Teléfono: 56-55-2351013
www.albemarlelitio.cl

deberá realizarse entre los días 12 y 30 de agosto próximos, como lo informamos en la Carta recepcionada el día 19 de junio por CONAF regional mediante oficina de partes.

En todo caso, una vez adjudicada la propuesta de licitación del Plan de Manejo Biótico, y con una anticipación de un mes a su ejecución se avisará por la vía más expedita a la Oficina Regional de CONAF y el Directorio de la Comunidad de Toconao la fecha exacta para que sea incluida en su cronograma de actividades.

Desde ya, solicito a usted tenga a bien autorizar el ingreso a la Reserva durante el mes de agosto, acompañados por un Guarda Parques y el fiscalizador de la Comunidad de Toconao, durante dos días en el intervalo de tiempo citado, considerando que las fechas definitivas serán informadas a más tardar el 12 de julio próximo.

El monitoreo a realizar por la componente biótica, corresponde a las tareas de:

- Realización de transectas flora azonal y puntos de validación COT (Vegetación) (requerido por RCA 021/2016): Actividad que será realizada por personal de la consultora de la componente biótica que se adjudique (*Contará con un especialista en el tema de flora y vegetación a cargo de máximo 4 ayudantes especialistas*³). Actividad que será supervisada por el coordinador de terreno que se encuentre de turno en el día designado, Teléfono: +56 9 3197 4661.
- Toma de Puntos de validación de Superficies de Lagunas (requerido por RCA 021/2016): Actividad que será realizada por personal de la consultora de la componente biótica que se adjudique (*Contará con un especialista en el tema y máximo 2 ayudantes especialistas*). Actividad que será supervisada por el coordinador de terreno que se encuentre de turno en el día designado, Teléfono: +56 9 3197 4661.
- Metodología de sobrevuelo de las superficies lagunares con apoyo de drones (metodología complementaria a la variable de determinación de cobertura lagunar de la RCA 021/2016, el requerimiento de permiso de realización de esta metodología estará sujeta a la respuesta de CONAF, una vez se realice la solicitud de permiso de Investigación para esta actividad por parte de la consultora que se adjudique el monitoreo) adjudique (*Contará con un especialista en el manejo del dron y máximo 2 ayudantes*

³ Cantidad de especialistas y ayudantes en terreno, sujetos a la planificación del consultor de la componente biótica que se adjudique el servicio



Albemarle Limitada

Avenida Héctor Gómez Cobo 975, lote 4
Antofagasta, Chile

Teléfono: 56-55-2351013
www.albemarlelitio.cl

especialistas). Actividad que será supervisada por el coordinador de terreno que se encuentre de turno en el día designado, Teléfono: +56 9 3197 4661.

Actividades mes SEPTIEMBRE

- ✓ **Viernes 06 de septiembre:** Ingresará el coordinador de terreno, la Hidrogeóloga y la Supervisora de Medio Ambiente de ALB a realizar la tarea de
 - Revisión del funcionamiento de la estación hidrometeorológica EM-LS03 (requerido por RCA 021/2016): Este punto se encuentra fuera de los límites de la Reserva Nacional de Los Flamencos, Sector Soncor, al costado Norte del camino principal a la Reserva de Chaxa. Actividad que será realizada por el coordinador de terreno (Gary Mansilla), Hidrogeólogo (Eliana Díaz) y Supervisor de Medio Ambiente (Paulette San Martin) de ALB, Teléfono: +56 9 3197 4661.
 - Medición de niveles limnimétricos y medición de nivel piezométrico (Punto BA-31 Ex LM-15) (requerido por RCA 021/2016): Actividad que será realizada por personal de SGA (Supervisora: Fernanda Peña - Ayudante: Abel Caceres; Teléfono: +56 9 6917 5105).

- **Lunes 23 de septiembre:** Ingresará el coordinador de terreno junto a la Hidrogeóloga y la Supervisora de Medio Ambiente de ALB a realizar la tarea de:
 - Revisión del funcionamiento de la estación hidrometeorológica EM-LS03 (requerido por RCA 021/2016): Este punto se encuentra fuera de los límites de la Reserva Nacional de Los Flamencos, Sector Soncor, al costado Norte del camino principal a la Reserva de Chaxa. Actividad que será realizada por el coordinador de terreno (Gary Mansilla), Hidrogeólogo (Eliana Díaz) y Supervisor de Medio Ambiente (Paulette San Martin) de ALB, Teléfono: +56 9 3197 4661.

Cabe señalar que, además de entregar esta carta indicando las fechas a realizar las actividades dentro de la Reserva Nacional de Los Flamencos Sector Soncor la actividad a realizar y el personal que estarían a cargo de las mismas. Entregamos, lo siguiente:

- I) Carta Gantt
- II) Metodologías de las actividades
- III) Puntos Georreferenciados.



Albemarle Limitada

Avenida Héctor Gómez Cobo 975, lote 4
Antofagasta, Chile

Teléfono: 56-55-2351013
www.albemarlelitio.cl

Cabe destacar que, en el caso de la componente biótica, los puntos y metodología a desarrollar en terreno podría modificarse según lo que estime el consultor que se adjudique el servicio de monitoreo.

Como se ha realizado hasta la fecha, con respecto a las restricciones de acceso, nos acogeremos a lo indicado por el guarda parques y el fiscalizador de la Comunidad que nos acompañará en terreno.

Por tanto, solicito a usted, recepcionar esta solicitud e indicar si hay disponibilidad para ingresar en las fechas enunciada.

Sin otro particular, saluda atentamente

Ignacio Mehech Castellón
Gerente Legal
Albemarle Limitada



Albemarle Limitada
Avenida Héctor Gómez 975, lote 4
Antofagasta, Chile

Teléfono: 56-55-2351013
www.albemarlelitio.cl

Salar de Atacama, 25 de julio 2019
RLPS 261/2019

Señora
Lady Sandón
Presidenta Comunidad Atacameña de Coyo
Ref.: Monitoreos Ambientales Agosto 2019

Por medio del presente, comunico a usted que en el marco de los compromisos que Albemarle ha adquirido en la RCA 21/2016, se realizarán campañas de monitoreo ambiental en territorios de la Comunidad Atacameña de Coyo durante el mes de agosto 2019.

En específico las actividades a desarrollar serán:

Sábado 10 de agosto: Ingresará personal de la Consultora SGA S.A (Victor Grijalba, Jefe de Terreno y 4 Ayudantes, Teléfono: +56 9 8397 0172 y Guillermo Espinosa y un ayudante +56 9 89175105) a realizar las tareas de: medición de Evapotranspiración con Domos y revisión del funcionamiento y descarga de la estación hidrometeorológica EM-LS02 (coordinador de Terreno ALB), ubicado en el Santuario de la Naturaleza Laguna Tebenquiche. Acompañados por nuestro coordinador de terreno: Gary Mansilla, Celular: +56 9 3197 4661 quien realizará la descarga de información de la estación Hidrometeorológica antes citada.

Domingo 11 de agosto: Ingresará personal de la Consultora SGA S.A (Victor Grijalba, Jefe de Terreno y 4 Ayudantes, Teléfono: +56 9 8397 0172 y Guillermo Espinosa y un ayudante +56 9 89175105) a realizar las tareas de: medición de Evapotranspiración con Domos y revisión del funcionamiento y descarga de la estación hidrometeorológica EM-LS02 (coordinador de Terreno ALB), ubicados en el Santuario de la Naturaleza Laguna Tebenquiche. Acompañados por nuestro coordinador de terreno: Gary Mansilla, Celular: +56 9 3197 4661 quien realizará la descarga de información de la estación Hidrometeorológica antes citada.

Domingo 18 de agosto: Ingresará nuestro coordinador de terreno: Victor Ibacache, Celular: +56 9 3197 4661 quien realizará la revisión del funcionamiento y descarga de la estación hidrometeorológica EM-LS02, ubicado en el Santuario de la Naturaleza Laguna Tebenquiche.

Recepcionado





Albemarle Limitada
Avenida Héctor Gómez 975, lote 4
Antofagasta, Chile

Teléfono: 56-55-2351013
www.albemarlelitio.cl

Con el objetivo de realizar nuestro trabajo en un escenario de transparencia con las comunidades, es que reiteramos nuestra disposición para que en el caso que algún comunero (a) quisiera participar de las actividades de monitoreo, comunicarlo y así incluirlos en la jornada programada.

Sin otro particular, le saluda atentamente,


Manuel Zamora Pizarro
Area Relaciones Comunitarias
Albemarle Limitada

A circular stamp with the text "ALBEMARLE LIMITADA" and a registered trademark symbol (®) around the perimeter.

- Archivo RRCC Albemarle Ltda.



Albemarle Limitada
Avenida Héctor Gómez 975, lote 4
Antofagasta, Chile

Teléfono: 56-55-2351013
www.albemarlelitio.cl

Salar de Atacama, 25 de julio 2019
RLPS 240/2019

Señor
Sergio Cubillos Verasay
Presidente Comunidad Atacameña de Peine
Ref.: Monitoreos Ambientales Agosto 2019

Por medio del presente, comunico a usted que en el marco de los compromisos que Albemarle ha adquirido en la RCA 21/2016, se realizarán campañas de monitoreo ambiental en territorios de la Comunidad Atacameña de Peine durante el mes de agosto 2019. En específico las actividades a desarrollar serán:

Jueves 01 de agosto: Personal de la Consultora SGA S.A. (Francisca Aravena, supervisor de terreno y un ayudante +56 9 89175105), ingresará a realizar las tareas de: Medición de niveles freáticos y medición de parámetros in situ del agua en el Sector de Sistema Lagunar La Punta La Brava y Núcleo (según corresponda). Acompañados por nuestro coordinador de terreno: Víctor Ibacache, Celular: +56 9 3197 4661.

Con el objetivo de realizar nuestro trabajo en un escenario de transparencia con las comunidades, es que reiteramos nuestra disposición para que en el caso que algún comunero (a) quisiera participar de las actividades de monitoreo, comunicarlo y así incluirlos en la jornada programada.

Sin otro particular, le saluda atentamente,


Manuel Zamora Pizarro
Area Relaciones Comunitarias
Albemarle Limitada

- Archivo RRCC Albemarle Ltda.

ALBEMARLE LIMITADA




05.08.19



Albemarle Limitada
Avenida Héctor Gómez 975, lote 4
Antofagasta, Chile

Teléfono: 56-55-2351013
www.albemarlelitio.cl

Salar de Atacama, 25 de julio 2019
RLPS 241/2019

Señor
Sergio Cubillos Verasay
Presidente Comunidad Atacameña de Peine
Ref.: Monitoreos Ambientales Agosto 2019

Por medio del presente, comunico a usted que en el marco de los compromisos que Albemarle ha adquirido en la RCA 21/2016, se realizarán campañas de monitoreo ambiental en territorios de la Comunidad Atacameña de Peine durante el mes de agosto 2019. En específico las actividades a desarrollar serán:

Martes 06 de agosto: Ingresará personal de Albemarle y la Consultora SGA (Guillermo Espinosa (supervisor de terreno) y un Ayudante; y Victor Grijalba y 4 ayudantes, Teléfono: +56 9 6917 5105) a realizar las tareas de: Medición de niveles piezométricos y Medición de Evapotranspiración mediante la metodología de domo en el Sector Borde Este. Acompañados por el coordinador de terreno (Victor Ibacache), Hidrogeólogo (Eliana Díaz) y Supervisor de Medio Ambiente (Paulette San Martin) de ALB, Teléfono: +56 9 3197 4661.

Con el objetivo de realizar nuestro trabajo en un escenario de transparencia con las comunidades, es que reiteramos nuestra disposición para que en el caso que algún comunero (a) quisiera participar de las actividades de monitoreo, comunicarlo y así incluirlos en la jornada programada.

Sin otro particular, le saluda atentamente,


Manuel Zamora Pizarro
Área Relaciones Comunitarias
Albemarle Limitada

ALBEMARLE LIMITADA

- Archivo RRCC Albemarle Ltda.




05.08 1P.



Albemarle Limitada
Avenida Héctor Gómez 975, lote 4
Antofagasta, Chile

Teléfono: 56-55-2351013
www.albemarlelitio.cl

Salar de Atacama, 25 de julio 2019
RLPS 242/2019

Señor
Sergio Cubillos Verasay
Presidente Comunidad Atacameña de Peine
Ref.: Monitoreos Ambientales Agosto 2019

Por medio del presente, comunico a usted que en el marco de los compromisos que Albemarle ha adquirido en la RCA 21/2016, se realizarán campañas de monitoreo ambiental en territorios de la Comunidad Atacameña de Peine durante el mes de agosto 2019. En específico las actividades a desarrollar serán:

Miércoles 07 de agosto: Ingresará personal de Albemarle y la Consultora SGA (Guillermo Espinosa (supervisor de terreno) y un Ayudante; y Victor Grijalba y 4 ayudantes, Teléfono: +56 9 6917 5105) a realizar las tareas de: Medición de niveles piezométricos, medición de parámetros físico químicos, medición de aforos; revisión del funcionamiento y descarga de estaciones hidrometeorológicas EM-LS07 y EM-LS08 (coordinador de Terreno ALB) y Medición de Evapotranspiración mediante la metodología de domo en los Sectores de Sistema Lagunar de Peine Interior y Borde Este. Acompañados por el coordinador de terreno (Victor Ibacache), Hidrogeólogo (Eliana Díaz) y Supervisor de Medio Ambiente (Paulette San Martin) de ALB, Teléfono: +56 9 3197 4661.

Con el objetivo de realizar nuestro trabajo en un escenario de transparencia con las comunidades, es que reiteramos nuestra disposición para que en el caso que algún comunero (a) quisiera participar de las actividades de monitoreo, comunicarlo y así incluirlos en la jornada programada.

Sin otro particular, le saluda atentamente,


ALBEMARLE LIMITADA®
Manuel Zamora Pizarro
Area Relaciones Comunitarias
Albemarle Limitada

- Archivo RRCC Albemarle Ltda.




05.08.19.



Albemarle Limitada
Avenida Héctor Gómez 975, lote 4
Antofagasta, Chile

Teléfono: 56-55-2351013
www.albemarlelitio.cl

Salar de Atacama, 25 de julio 2019
RLPS 243/2019

Señor
Sergio Cubillos Verasay
Presidente Comunidad Atacameña de Peine
Ref.: Monitoreos Ambientales Agosto 2019

Por medio del presente, comunico a usted que en el marco de los compromisos que Albemarle ha adquirido en la RCA 21/2016, se realizarán campañas de monitoreo ambiental en territorios de la Comunidad Atacameña de Peine durante el mes de agosto 2019. En específico las actividades a desarrollar serán:

Sábado 10 de agosto: Personal de la Consultora SGA S.A (Guillermo Espinosa, supervisor de terreno y un ayudante +56 9 89175105), en caso de requerirlo, realizarían remediones de las variables hídricas que se requieran y medición de parámetros físico químicos en los sectores de: Borde Este, Sistema Lagunar de Peine, Sistema Lagunar de La Punta La Brava, Tilopozo y Núcleo (según corresponda). Acompañados por nuestro coordinador de terreno: Gary Mansilla, Celular: +56 9 3197 4661.

Con el objetivo de realizar nuestro trabajo en un escenario de transparencia con las comunidades, es que reiteramos nuestra disposición para que en el caso que algún comunero (a) quisiera participar de las actividades de monitoreo, comunicarlo y así incluirlos en la jornada programada.

Sin otro particular, le saluda atentamente,


Manuel Zamora Pizarro
Area Relaciones Comunitarias
Albemarle Limitada

ALBEMARLE LIMITADA

- Archivo RRCC Albemarle Ltda.




05-08-19



Albemarle Limitada
Avenida Héctor Gómez 975, lote 4
Antofagasta, Chile

Teléfono: 56-55-2351013
www.albemarlelitio.cl

Salar de Atacama, 25 de julio 2019
RLPS 244/2019

Señor
Sergio Cubillos Verasay
Presidente Comunidad Atacameña de Peine
Ref.: Monitoreos Ambientales Agosto 2019

Por medio del presente, comunico a usted que en el marco de los compromisos que Albemarle ha adquirido en la RCA 21/2016, se realizarán campañas de monitoreo ambiental en territorios de la Comunidad Atacameña de Peine durante el mes de agosto 2019. En específico las actividades a desarrollar serán:

Domingo 11 de agosto: Personal de la Consultora SGA S.A (Guillermo Espinosa, supervisor de terreno y un ayudante +56 9 89175105), en caso de requerirlo, realizarían remediones de las variables hídricas que se requieran y medición de parámetros físico químicos en los sectores de: Borde Este, Sistema Lagunar de Peine, Sistema Lagunar de La Punta La Brava, Tilopozo y Núcleo (según corresponda). Acompañados por nuestro coordinador de terreno: Gary Mansilla, Celular: +56 9 3197 4661.

Con el objetivo de realizar nuestro trabajo en un escenario de transparencia con las comunidades, es que reiteramos nuestra disposición para que en el caso que algún comunero (a) quisiera participar de las actividades de monitoreo, comunicarlo y así incluirlos en la jornada programada.

Sin otro particular, le saluda atentamente,


ALBEMARLE LIMITADA®
Manuel Zamora Pizarro
Area Relaciones Comunitarias
Albemarle Limitada

- Archivo RRCC Albemarle Ltda.




05.08.19.



Albemarle Limitada
Avenida Héctor Gómez 975, lote 4
Antofagasta, Chile

Teléfono: 56-55-2351013
www.albemarlelitio.cl

Salar de Atacama, 25 de julio 2019
RLPS 245/2019

Señor
Sergio Cubillos Verasay
Presidente Comunidad Atacameña de Peine
Ref.: Monitoreos Ambientales Agosto 2019

Por medio del presente, comunico a usted que en el marco de los compromisos que Albemarle ha adquirido en la RCA 21/2016, se realizarán campañas de monitoreo ambiental en territorios de la Comunidad Atacameña de Peine durante el mes de agosto 2019. En específico las actividades a desarrollar serán:

Lunes 12 de agosto: Ingresará personal de la Consultora SGA S.A (Victor Grijalba, Jefe de Terreno y 4 Ayudantes, Teléfono: +56 9 8397 0172 y Guillermo Espinosa y 1 ayudante +56 9 89175105) a realizar las tareas de: revisión del funcionamiento y descarga de estaciones hidrometeorológicas EM-LS09 y EM-LS10 (coordinador de Terreno ALB), medición de la evapotranspiración usando la metodología de domos, medición de parámetros fisicoquímicos in situ y medición de niveles piezométricos y limnimétricos, en el sector del Sistema Lagunar La Punta La Brava, Sistema Lagunar La Punta La Brava interior y Tilopozo. Acompañados por nuestro coordinador de terreno: Gary Mansilla, Celular: +56 9 3197 4661.

Con el objetivo de realizar nuestro trabajo en un escenario de transparencia con las comunidades, es que reiteramos nuestra disposición para que en el caso que algún comunero (a) quisiera participar de las actividades de monitoreo, comunicarlo y así incluirlos en la jornada programada.

Sin otro particular, le saluda atentamente,

Manuel Zamora Pizarro
Area Relaciones Comunitarias
Albemarle Limitada

ALBEMARLE LIMITADA

- Archivo RRCC Albemarle Ltda.





Albemarle Limitada
Avenida Héctor Gómez 975, lote 4
Antofagasta, Chile

Teléfono: 56-55-2351013
www.albemarlelitio.cl

Salar de Atacama, 25 de julio 2019
RLPS 246/2019

Señor
Sergio Cubillos Verasay
Presidente Comunidad Atacameña de Peine
Ref.: Monitoreos Ambientales Agosto 2019

Por medio del presente, comunico a usted que en el marco de los compromisos que Albemarle ha adquirido en la RCA 21/2016, se realizarán campañas de monitoreo ambiental en territorios de la Comunidad Atacameña de Peine durante el mes de agosto 2019. En específico las actividades a desarrollar serán:

Martes 13 de agosto: Ingresará personal de la Consultora SGA S.A (Victor Grijalba, Jefe de Terreno y 4 Ayudantes, Teléfono: +56 9 8397 0172 y Guillermo Espinosa y 1 ayudante +56 9 89175105) a realizar las tareas de: revisión del funcionamiento y descarga de estaciones hidrometeorológicas EM-LS09 y EM-LS10 (coordinador de Terreno ALB), medición de la evapotranspiración usando la metodología de domos, medición de parámetros fisicoquímicos in situ y medición de niveles piezométricos, en el sector del Sistema Lagunar La Punta La Brava, Sistema Lagunar La Punta La Brava interior y Tilopozo. Acompañados por nuestro coordinador de terreno: Gary Mansilla, Celular: +56 9 3197 4661.

Con el objetivo de realizar nuestro trabajo en un escenario de transparencia con las comunidades, es que reiteramos nuestra disposición para que en el caso que algún comunero (a) quisiera participar de las actividades de monitoreo, comunicarlo y así incluirlos en la jornada programada.

Sin otro particular, le saluda atentamente,


ALBEMARLE LIMITADA
Manuel Zamora Pizarro
Area Relaciones Comunitarias
Albemarle Limitada

- Archivo RRCC Albemarle Ltda.




05.08.19



Albemarle Limitada
Avenida Héctor Gómez 975, lote 4
Antofagasta, Chile

Teléfono: 56-55-2351013
www.albemarlelitio.cl

Salar de Atacama, 25 de julio 2019
RLPS 247/2019

Señor
Sergio Cubillos Verasay
Presidente Comunidad Atacameña de Peine
Ref.: Monitoreos Ambientales Agosto 2019

Por medio del presente, comunico a usted que en el marco de los compromisos que Albemarle ha adquirido en la RCA 21/2016, se realizarán campañas de monitoreo ambiental en territorios de la Comunidad Atacameña de Peine durante el mes de agosto 2019. En específico las actividades a desarrollar serán:

Miércoles 14 de agosto: Ingresará personal de la Consultora SGA S.A (Victor Grijalba, Jefe de Terreno y 4 Ayudantes, Teléfono: +56 9 8397 0172 y Guillermo Espinosa y 1 ayudante +56 9 89175105) a realizar las tareas de: revisión del funcionamiento y descarga de estaciones hidrometeorológicas EM-LS07 y EM-LS08 (coordinador de Terreno ALB), medición de la evapotranspiración usando la metodología de domos y medición de niveles piezométricos y limnimétricos, en el sector del Sistema Lagunar de Peine y Sistema Lagunar de Peine interior. Acompañados por nuestro coordinador de terreno: Víctor Ibacache, Celular: +56 9 3197 4661.

Con el objetivo de realizar nuestro trabajo en un escenario de transparencia con las comunidades, es que reiteramos nuestra disposición para que en el caso que algún comunero (a) quisiera participar de las actividades de monitoreo, comunicarlo y así incluirlos en la jornada programada.

Sin otro particular, le saluda atentamente,

Manuel Zamora Pizarro
Area Relaciones Comunitarias
Albemarle Limitada

ALBEMARLE LIMITADA®

- Archivo RRCC Albemarle Ltda.





Albemarle Limitada
Avenida Héctor Gómez 975, lote 4
Antofagasta, Chile

Teléfono: 56-55-2351013
www.albemarlelitio.cl

Salar de Atacama, 25 de julio 2019
RLPS 248/2019

Señor
Sergio Cubillos Verasay
Presidente Comunidad Atacameña de Peine
Ref.: Monitoreos Ambientales Agosto 2019

Por medio del presente, comunico a usted que en el marco de los compromisos que Albemarle ha adquirido en la RCA 21/2016, se realizarán campañas de monitoreo ambiental en territorios de la Comunidad Atacameña de Peine durante el mes de agosto 2019. En específico las actividades a desarrollar serán:

Jueves 15 de agosto: Ingresará personal de la Consultora SGA S.A (Victor Grijalba, Jefe de Terreno y 4 Ayudantes, Teléfono: +56 9 8397 0172 y Guillermo Espinosa y 1 ayudante +56 9 89175105) a realizar las tareas de: medición de la evapotranspiración usando la metodología de domos y medición de pozos de agua industrial y pozo Peine, en el sector del Sistema Lagunar de Peine, Sistema Lagunar de Peine interior, Tilopozo. Acompañados por nuestro coordinador de terreno: Víctor Ibacache, Celular: +56 9 3197 4661.

En caso de requerirlo, realizarían remediciones de las variables hídricas que se requieran en los sectores de: Borde Este, Sistema Lagunar de Peine, Sistema Lagunar de La Punta La Brava, Tilopozo y Núcleo (según corresponda).

Con el objetivo de realizar nuestro trabajo en un escenario de transparencia con las comunidades, es que reiteramos nuestra disposición para que en el caso que algún comunero (a) quisiera participar de las actividades de monitoreo, comunicarlo y así incluirlos en la jornada programada.

Sin otro particular, le saluda atentamente,


Manuel Zamora Pizarro
Area Relaciones Comunitarias
Albemarle Limitada

- Archivo RRCC Albemarle Ltda.




05.08.19.



Albemarle Limitada
Avenida Héctor Gómez 975, lote 4
Antofagasta, Chile

Teléfono: 56-55-2351013
www.albemarlelitio.cl

Salar de Atacama, 25 de julio 2019
RLPS 249/2019

Señor
Sergio Cubillos Verasay
Presidente Comunidad Atacameña de Peine
Ref.: Monitoreos Ambientales Agosto 2019

Por medio del presente, comunico a usted que en el marco de los compromisos que Albemarle ha adquirido en la RCA 21/2016, se realizarán campañas de monitoreo ambiental en territorios de la Comunidad Atacameña de Peine durante el mes de agosto 2019. En específico las actividades a desarrollar serán:

Martes 20 de agosto: Ingresará personal de la Consultora SGA S.A (Fernanda Peña y un ayudante +56 9 89175105) a realizar las tareas de: revisión del funcionamiento y descarga de estaciones hidrometeorológicas EM-LS09 y EM-LS10 (coordinador de Terreno ALB), medición de parámetros fisicoquímicos in situ y medición de niveles piezométricos, en el sector del Sistema Lagunar La Punta La Brava y Sistema Lagunar La Punta La Brava interior. Acompañados por nuestro coordinador de terreno: Víctor Ibacache, Celular: +56 9 3197 4661.

Con el objetivo de realizar nuestro trabajo en un escenario de transparencia con las comunidades, es que reiteramos nuestra disposición para que en el caso que algún comunero (a) quisiera participar de las actividades de monitoreo, comunicarlo y así incluirlos en la jornada programada.

Sin otro particular, le saluda atentamente,


Manuel Zamora Pizarro
Area Relaciones Comunitarias
Albemarle Limitada

ALBEMARLE LIMITADA®

- Archivo RRCC Albemarle Ltda.




05.08.19.



Albemarle Limitada
Avenida Héctor Gómez 975, lote 4
Antofagasta, Chile

Teléfono: 56-55-2351013
www.albemarlelitio.cl

Salar de Atacama, 25 de julio 2019
RLPS 250/2019

Señor
Sergio Cubillos Verasay
Presidente Comunidad Atacameña de Peine
Ref.: Monitoreos Ambientales Agosto 2019

Por medio del presente, comunico a usted que en el marco de los compromisos que Albemarle ha adquirido en la RCA 21/2016, se realizarán campañas de monitoreo ambiental en territorios de la Comunidad Atacameña de Peine durante el mes de agosto 2019. En específico las actividades a desarrollar serán:

Miércoles 21 de agosto: Ingresará personal de la Consultora SGA S.A (Fernanda Peña y un ayudante +56 9 89175105) a realizar las tareas de: medición de parámetros fisicoquímicos in situ y medición de niveles piezométricos, en el sector del Sistema Lagunar La Punta La Brava. Acompañados por nuestro coordinador de terreno: Gary Mansilla, Celular: +56 9 3197 4661.

Con el objetivo de realizar nuestro trabajo en un escenario de transparencia con las comunidades, es que reiteramos nuestra disposición para que en el caso que algún comunero (a) quisiera participar de las actividades de monitoreo, comunicarlo y así incluirlos en la jornada programada.

Sin otro particular, le saluda atentamente,


Manuel Zamora Pizarro
Area Relaciones Comunitarias
Albemarle Limitada

- Archivo RRCC Albemarle Ltda.




05.08.19



Albemarle Limitada
Avenida Héctor Gómez 975, lote 4
Antofagasta, Chile

Teléfono: 56-55-2351013
www.albemarlelitio.cl

Salar de Atacama, 25 de julio 2019
RLPS 251/2019

Señor
Sergio Cubillos Verasay
Presidente Comunidad Atacameña de Peine
Ref.: Monitoreos Ambientales Agosto 2019

Por medio del presente, comunico a usted que en el marco de los compromisos que Albemarle ha adquirido en la RCA 21/2016, se realizarán campañas de monitoreo ambiental en territorios de la Comunidad Atacameña de Peine durante el mes de agosto 2019. En específico las actividades a desarrollar serán:

Viernes 23 de agosto: Ingresará personal de la Consultora SGA S.A (Fernanda Peña y un ayudante +56 9 89175105) a realizar las tareas de: medición de medición de niveles piezométricos y limnimétricos, en el sector de Tilopozo. Acompañados por nuestro coordinador de terreno: Gary Mansilla, Celular: +56 9 3197 4661.

Con el objetivo de realizar nuestro trabajo en un escenario de transparencia con las comunidades, es que reiteramos nuestra disposición para que en el caso que algún comunero (a) quisiera participar de las actividades de monitoreo, comunicarlo y así incluirlos en la jornada programada.

Sin otro particular, le saluda atentamente,


ALBEMARLE LIMITADA
Manuel Zamora Pizarro
Area Relaciones Comunitarias
Albemarle Limitada

- Archivo RRCC Albemarle Ltda.




05.08.19.



Albemarle Limitada
Avenida Héctor Gómez 975, lote 4
Antofagasta, Chile

Teléfono: 56-55-2351013
www.albemarlelitio.cl

Salar de Atacama, 25 de julio 2019
RLPS 252/2019

Señor
Sergio Cubillos Verasay
Presidente Comunidad Atacameña de Peine
Ref.: Monitoreos Ambientales Agosto 2019

Por medio del presente, comunico a usted que en el marco de los compromisos que Albemarle ha adquirido en la RCA 21/2016, se realizarán campañas de monitoreo ambiental en territorios de la Comunidad Atacameña de Peine durante el mes de agosto 2019. En específico las actividades a desarrollar serán:

Sábado 24 de agosto: Personal de la Consultora SGA S.A (Fernanda Peña, supervisor de terreno y un ayudante +56 9 89175105), en caso de requerirlo, realizarán remediciones de las variables hídricas que se requieran en los sectores de: Borde Este, Sistema Lagunar de Peine, Sistema Lagunar de La Punta La Brava, Tilopozo y Núcleo (según corresponda). Acompañados por nuestro coordinador de terreno: Gary Mansilla, Celular: +56 9 3197 4661.

Con el objetivo de realizar nuestro trabajo en un escenario de transparencia con las comunidades, es que reiteramos nuestra disposición para que en el caso que algún comunero (a) quisiera participar de las actividades de monitoreo, comunicarlo y así incluirlos en la jornada programada.

Sin otro particular, le saluda atentamente,


ALBEMARLE LIMITADA
Manuel Zamora Pizarro
Area Relaciones Comunitarias
Albemarle Limitada

- Archivo RRCC Albemarle Ltda.




05.08.19.



Albemarle Limitada
Avenida Héctor Gómez 975, lote 4
Antofagasta, Chile

Teléfono: 56-55-2351013
www.albemarlelitio.cl

Salar de Atacama, 25 de julio 2019
RLPS 253/2019

Señor
Sergio Cubillos Verasay
Presidente Comunidad Atacameña de Peine
Ref.: Monitoreos Ambientales Agosto 2019

Por medio del presente, comunico a usted que en el marco de los compromisos que Albemarle ha adquirido en la RCA 21/2016, se realizarán campañas de monitoreo ambiental en territorios de la Comunidad Atacameña de Peine durante el mes de agosto 2019. En específico las actividades a desarrollar serán:

Domingo 25 de agosto: Ingresará personal de Albemarle y la Consultora SGA (Fernanda Peña, supervisor de terreno y un Ayudante, Teléfono: +56 9 6917 5105) a realizar las tareas de: Medición de niveles piezométricos y limnimétricos, medición de aforos y revisión del funcionamiento y descarga de estaciones hidrometeorológicas EM-LS07 y EM-LS08 (coordinador de Terreno ALB) en los Sectores de: Sistema Lagunar de Peine Interior y Sistema Lagunar de Peine. Acompañados por el coordinador de terreno Gary Mansilla, Teléfono: +56 9 3197 4661.

Con el objetivo de realizar nuestro trabajo en un escenario de transparencia con las comunidades, es que reiteramos nuestra disposición para que en el caso que algún comunero (a) quisiera participar de las actividades de monitoreo, comunicarlo y así incluirlos en la jornada programada.

Sin otro particular, le saluda atentamente,


ALBEMARLE LIMITADA
Manuel Zamora Pizarro
Area Relaciones Comunitarias
Albemarle Limitada

- Archivo RRCC Albemarle Ltda.




05.08.19.



Albemarle Limitada
Avenida Héctor Gómez 975, lote 4
Antofagasta, Chile

Teléfono: 56-55-2351013
www.albemarlelitio.cl

Salar de Atacama, 25 de julio 2019
RLPS 254/2019

Señor
Sergio Cubillos Verasay
Presidente Comunidad Atacameña de Peine
Ref.: Monitoreos Ambientales Agosto 2019

Por medio del presente, comunico a usted que en el marco de los compromisos que Albemarle ha adquirido en la RCA 21/2016, se realizarán campañas de monitoreo ambiental en territorios de la Comunidad Atacameña de Peine durante el mes de agosto 2019. En específico las actividades a desarrollar serán:

Lunes 26 de agosto: Ingresará personal de Albemarle y la Consultora SGA (Fernanda Peña, supervisor de terreno y un Ayudante, Teléfono: +56 9 6917 5105) a realizar las tareas de: Medición de niveles piezométricos y limnimétricos, medición de aforos y revisión del funcionamiento y descarga de estaciones hidrometeorológicas EM-LS07 y EM-LS08 (coordinador de Terreno ALB) en el Sector de: Borde Este. Acompañados por el coordinador de terreno Gary Mansilla, Teléfono: +56 9 3197 4661.

Con el objetivo de realizar nuestro trabajo en un escenario de transparencia con las comunidades, es que reiteramos nuestra disposición para que en el caso que algún comunero (a) quisiera participar de las actividades de monitoreo, comunicarlo y así incluirlos en la jornada programada.

Sin otro particular, le saluda atentamente,


ALBEMARLE LIMITADA®
Manuel Zamora Pizarro
Area Relaciones Comunitarias
Albemarle Limitada

- Archivo RRCC Albemarle Ltda.




05.08.19.



Albemarle Limitada
Avenida Héctor Gómez 975, lote 4
Antofagasta, Chile

Teléfono: 56-55-2351013
www.albemarlelitio.cl

Salar de Atacama, 25 de julio 2019
RLPS 255/2019

Señor
Sergio Cubillos Verasay
Presidente Comunidad Atacameña de Peine
Ref.: Monitoreos Ambientales Agosto 2019

Por medio del presente, comunico a usted que en el marco de los compromisos que Albemarle ha adquirido en la RCA 21/2016, se realizarán campañas de monitoreo ambiental en territorios de la Comunidad Atacameña de Peine durante el mes de agosto 2019. En específico las actividades a desarrollar serán:

Martes 27 de agosto: Personal de la Consultora SGA S.A (Fernanda Peña, supervisor de terreno y un ayudante +56 9 89175105), en caso de requerirlo, realizarían remedaciones de las variables hidricas que se requieran y medición de parámetros físico químicos en los sectores de: Borde Este, Sistema Lagunar de Peine, Sistema Lagunar de La Punta La Brava, Tilopozo y Núcleo (según corresponda). Acompañados por nuestro coordinador de terreno: Gary Mansilla, Celular: +56 9 3197 4661.

Con el objetivo de realizar nuestro trabajo en un escenario de transparencia con las comunidades, es que reiteramos nuestra disposición para que en el caso que algún comunero (a) quisiera participar de las actividades de monitoreo, comunicarlo y así incluirlos en la jornada programada.

Sin otro particular, le saluda atentamente,



ALBEMARLE LIMITADA®

Manuel Zamora Pizarro
Area Relaciones Comunitarias
Albemarle Limitada

- Archivo RRCC Albemarle Ltda.



05. 08. 19.



Albemarle Limitada
Avenida Héctor Gómez 975, lote 4
Antofagasta, Chile

Teléfono: 56-55-2351013
www.albemarlelitio.cl

Salar de Atacama, 25 de julio 2019
RLPS 256/2019

Señor
Sergio Cubillos Verasay
Presidente Comunidad Atacameña de Peine
Ref.: Monitoreos Ambientales Agosto 2019

Por medio del presente, comunico a usted que en el marco de los compromisos que Albemarle ha adquirido en la RCA 21/2016, se realizarán campañas de monitoreo ambiental en territorios de la Comunidad Atacameña de Peine durante el mes de agosto 2019. En específico las actividades a desarrollar serán:

Miércoles 28 de agosto: Personal de la Consultora SGA S.A (Fernanda Peña, supervisor de terreno y un ayudante +56 9 89175105), en caso de requerirlo, realizarían remediones de las variables hídricas que se requieran en los sectores de: Borde Este, Sistema Lagunar de Peine, Sistema Lagunar de La Punta La Brava, Tilopozo y Núcleo (según corresponda). Acompañados por nuestro coordinador de terreno: Gary Mansilla, Celular: +56 9 3197 4661.

Miércoles 28 de agosto: Personal de la Consultora CEDREM (David Avaca, Jefe de terreno / contacto F:+56 9 92408457), ingresará a sector de Tilopozo, La Punta y La Brava a realizar las tareas de: Vegetación, Superficie Lagunas y Suelos; lo que consiste en Realización de transectas de flora azonal; Puntos de validación COT (Vegetación); Levantamiento fotogramétrico de lagunas con DRON y Toma de Puntos de Validación Superficie de Lagunas; y Calicatas para toma de muestras de suelos. Acompañados por nuestro coordinador de terreno: Victor Ibacache, Celular: +56 9 3197 4661.


Con el objetivo de realizar nuestro trabajo en un escenario de transparencia con las comunidades, es que reiteramos nuestra disposición para que en el caso que algún comunero (a) quisiera participar de las actividades de monitoreo, comunicarlo y así incluirlos en la jornada programada.

Sin otro particular, le saluda atentamente,


Manuel Zamora Pizarro
Area-Relaciones Comunitarias
Albemarle Limitada

- Archivo RRCC Albemarle Ltda.




05.08.19.



Albemarle Limitada
Avenida Héctor Gómez 975, lote 4
Antofagasta, Chile

Teléfono: 56-55-2351013
www.albemarlelitio.cl

Salar de Atacama, 25 de julio 2019
RLPS 257/2019

Señor
Sergio Cubillos Verasay
Presidente Comunidad Atacameña de Peine
Ref.: Monitoreos Ambientales Agosto 2019

Por medio del presente, comunico a usted que en el marco de los compromisos que Albemarle ha adquirido en la RCA 21/2016, se realizarán campañas de monitoreo ambiental en territorios de la Comunidad Atacameña de Peine durante el mes de agosto 2019. En específico las actividades a desarrollar serán:

Jueves 29 de agosto: Ingresará personal de la Consultora SGA S.A (Fernanda Peña y un ayudante +56 9 89175105) a realizar las tareas de: revisión del funcionamiento y descarga de estaciones hidrometeorológicas EM-LS09 y EM-LS10 (coordinador de Terreno ALB), medición de parámetros fisicoquímicos in situ y medición de niveles piezométricos, en el sector del Sistema Lagunar La Punta La Brava interior, Tilopozo y Sistema Lagunar de Peine. Acompañados por nuestro coordinador de terreno: Víctor Ibacache, Celular: +56 9 3197 4661.

Jueves 29 de agosto: Personal de la Consultora CEDREM (David Avaca, Jefe de terreno / contacto F: +56 9 92408457), ingresará a sector Borde este y Tilopozo a realizar las tareas de: Vegetación y Suelos; lo que consiste en Realización de transectas de flora azonal; Puntos de validación COT (Vegetación) y Calicatas para toma de muestras de suelos. Acompañados por nuestro coordinador de terreno: Víctor Ibacache, Celular: +56 9 3197 4661.

Con el objetivo de realizar nuestro trabajo en un escenario de transparencia con las comunidades, es que reiteramos nuestra disposición para que en el caso que algún comunero (a) quisiera participar de las actividades de monitoreo, comunicarlo y así incluirlos en la jornada programada.

Sin otro particular, le saluda atentamente,


Manuel Zamora Pizarro
Area Relaciones Comunitarias
Albemarle Limitada

- Archivo RRCC Albemarle Ltda.




05.08.19.



Albemarle Limitada
Avenida Héctor Gómez 975, lote 4
Antofagasta, Chile

Teléfono: 56-55-2351013
www.albemarlelitio.cl

Salar de Atacama, 25 de julio 2019
RLPS 258/2019

Señor
Sergio Cubillos Verasay
Presidente Comunidad Atacameña de Peine
Ref.: Monitoreos Ambientales Agosto 2019

Por medio del presente, comunico a usted que en el marco de los compromisos que Albemarle ha adquirido en la RCA 21/2016, se realizarán campañas de monitoreo ambiental en territorios de la Comunidad Atacameña de Peine durante el mes de agosto 2019. En específico las actividades a desarrollar serán:

Viernes 30 de agosto: Personal de la Consultora CEDREM (David Avaca, Jefe de terreno / contacto F: +56 9 92408457), ingresará a sector Borde este (incluye Tilomonte) a realizar las tareas de: Vegetación, y Suelos; lo que consiste en Realización de transectas de flora azonal; Puntos de validación COT (Vegetación) y Calicatas para toma de muestras de suelos. Acompañados por nuestro coordinador de terreno: Victor Ibacache, Celular: +56 9 3197 4661.

Con el objetivo de realizar nuestro trabajo en un escenario de transparencia con las comunidades, es que reiteramos nuestra disposición para que en el caso que algún comunero (a) quisiera participar de las actividades de monitoreo, comunicarlo y así incluirlos en la jornada programada.

Sin otro particular, le saluda atentamente,


Manuel Zamora Pizarro
Area Relaciones Comunitarias
Albemarle Limitada



- Archivo RRCC Albemarle Ltda.




05.08.19.



Albemarle Limitada
Avenida Héctor Gómez 975, lote 4
Antofagasta, Chile

Teléfono: 56-55-2351013
www.albemarlelitio.cl

Salar de Atacama, 25 de julio 2019
RLPS 259/2019

Señor
Sergio Cubillos Verasay
Presidente Comunidad Atacameña de Peine
Ref.: Monitoreos Ambientales Agosto 2019

Por medio del presente, comunico a usted que en el marco de los compromisos que Albemarle ha adquirido en la RCA 21/2016, se realizarán campañas de monitoreo ambiental en territorios de la Comunidad Atacameña de Peine durante el mes de agosto 2019. En específico las actividades a desarrollar serán:

Sábado 31 de agosto: El coordinador de Terreno Víctor Ibacache realizará la tarea de: medición de los pozos de agua industrial y pozo Peine, en el sector del Sistema Lagunar de Peine y Tilopozo.

Sábado 31 de agosto: Personal de la Consultora CEDREM (David Avaca, Jefe de terreno / contacto F:+56 9 92408457), ingresará a sector Lagunas de Peine y borde este (incluye Tilomonte) a realizar las tareas de: Vegetación, Superficie Lagunas y Suelos; lo que consiste en Realización de transectas de flora azonal; Puntos de validación COT (Vegetación); Levantamiento fotogramétrico de lagunas con DRON y Toma de Puntos de Validación Superficie de Lagunas; y Calicatas para toma de muestras de suelos. Acompañados por nuestro coordinador de terreno: Víctor Ibacache, Celular: +56 9 3197 4661.

Con el objetivo de realizar nuestro trabajo en un escenario de transparencia con las comunidades, es que reiteramos nuestra disposición para que en el caso que algún comunero (a) quisiera participar de las actividades de monitoreo, comunicarlo y así incluirlos en la jornada programada.

Sin otro particular, le saluda atentamente,


Manuel Zamora Pizarro
Area Relaciones Comunitarias
Albemarle Limitada

- Archivo RRCC Albemarle Ltda.




05.8.19



Albemarle Limitada
Avenida Héctor Gómez 975, lote 4
Antofagasta, Chile

Teléfono: 56-55-2351013
www.albemarlelitio.cl

Salar de Atacama, 25 de julio 2019
RLPS 260/2019

Señora
Ana Ramos
Presidenta Comunidad Atacameña de Solor
Ref.: Monitoreos Ambientales Agosto 2019

Por medio del presente, comunico a usted que en el marco de los compromisos que Albemarle ha adquirido en la RCA 21/2016, se realizarán campañas de monitoreo ambiental en territorios de la Comunidad Atacameña de Solor durante el mes de agosto 2019.

Sábado 10 de agosto: Ingresará personal de la Consultora SGA S.A (Victor Grijalba, Jefe de Terreno y 4 Ayudantes, Teléfono: +56 9 8397 0172 y Guillermo Espinosa y un ayudante +56 9 89175105) a realizar las tareas de: medición de Evapotranspiración con Domos y revisión del funcionamiento y descarga de las estaciones hidrometeorológicas EM-LS01 y EM-LS02 (coordinador de Terreno ALB), ubicados en cercanía al sector del complejo Lagunar Cejar y el Santuario de la Naturaleza Laguna Tebenquiche. Acompañados por nuestro coordinador de terreno: Gary Mansilla, Celular: +56 9 3197 4661 quien realizará la descarga de información de las estaciones Hidrometeorológicas antes citadas.

Domingo 11 de agosto: Ingresará personal de la Consultora SGA S.A (Victor Grijalba, Jefe de Terreno y 4 Ayudantes, Teléfono: +56 9 8397 0172 y Guillermo Espinosa y un ayudante +56 9 89175105) a realizar las tareas de: medición de Evapotranspiración con Domos y revisión del funcionamiento y descarga de las estaciones hidrometeorológicas EM-LS01 y EM-LS02 (coordinador de Terreno ALB), ubicados en cercanía al sector del complejo Lagunar Cejar y el Santuario de la Naturaleza Laguna Tebenquiche. Acompañados por nuestro coordinador de terreno: Gary Mansilla, Celular: +56 9 3197 4661 quien realizará la descarga de información de las estaciones Hidrometeorológicas antes citadas.

Domingo 18 de agosto: Ingresará nuestro coordinador de terreno: Víctor Ibacache, Celular: +56 9 3197 4661 quien realizará la revisión del funcionamiento y descarga de las estaciones hidrometeorológicas EM-LS01 y EM-LS02, ubicados en cercanía al sector del complejo Lagunar Cejar y el Santuario de la Naturaleza Laguna Tebenquiche respectivamente.



Albemarle Limitada

Avenida Héctor Gómez 975, lote 4
Antofagasta, Chile

Teléfono: 56-55-2351013
www.albemarlelitio.cl

Con el objetivo de realizar nuestro trabajo en un escenario de transparencia con las comunidades, es que reiteramos nuestra disposición para que en el caso que algún comunero (a) quisiera participar de las actividades de monitoreo, comunicarlo y así incluirlos en la jornada programada.

Sin otro particular, le saluda atentamente,


Manuel Zamora Pizarro
Area Relaciones Comunitarias
Albemarle Limitada

ALBEMARLE LIMITADA®

- Archivo RRCC Albemarle Ltda.



Albemarle Limitada
Avenida Héctor Gómez 975, lote 4
Antofagasta, Chile

Teléfono: 56-55-2351013
www.albemarlelitio.cl

Salar de Atacama, 20 de Agosto 2019
RLPS 270/2019

Señor
Sergio Cubillos Verasay
Presidente Comunidad Atacameña de Peine
Ref.: Monitoreo Ambiental PSAH RCA

Por medio del presente, comunico a usted que en el marco de los compromisos que Albemarle ha adquirido en la RCA 21/2016, se realizarán campañas de monitoreo ambiental en territorios de la Comunidad Atacameña de Peine durante el mes de agosto 2019. En específico las actividades a desarrollar serán:

Domingo 25 de agosto: Adicional al permiso solicitado, la empresa de Topografía GMT debe ingresar al sector de Sistema Lagunar de Peine Interior a realizar las actividades de revisión de las coordenadas y cotas topográficas levantadas en los puntos dentro de este sector, así como la identificación en terreno de donde se tomó la referencia topográfica de las secciones de aforo en este sector. A esta actividad ingresará Mario Tapias (Topógrafo y 3 ayudantes), acompañados por el coordinador de terreno (Gary Mansilla), Hidrogeólogo (Eliana Díaz) y Supervisor de Medio Ambiente (Paulette San Martin) de ALB, Teléfono: +56 9 3197 4661.

Con el objetivo de realizar nuestro trabajo en un escenario de transparencia con las comunidades, es que reiteramos nuestra disposición para que en el caso que algún comunero (a) quisiera participar de las actividades de monitoreo, comunicarlo y así incluirlos en la jornada programada.

Sin otro particular, le saluda atentamente,



Sebastian Pinto Ortiz
Coordinador Relaciones Comunitarias Planta Salar
Albemarle Limitada

Septiembre 2019



Albemarle Limitada
Avenida Héctor Gómez 975, lote 4
Antofagasta, Chile

Teléfono: 56-55-2351013
www.albemarlelitio.cl

Salar de Atacama, 26 de Agosto 2019
RLPS 274/2019

Señora
Lady Sandón
Presidenta Comunidad Atacameña de Coyo
Ref.: Monitoreos Ambientales Septiembre 2019

Por medio del presente, comunico a usted que en el marco de los compromisos que Albemarle ha adquirido en la RCA 21/2016, se realizarán campañas de monitoreo ambiental en territorios de la Comunidad Atacameña de Coyo durante el mes de Septiembre 2019.

Comunidad de Coyo (Complejo Turístico de la Laguna Tebenquiche fue cambiado a Santuario de la Naturaleza Laguna Tebenquiche) (solo considera la componente hídrica).

En específico las actividades a desarrollar serán:

Sábado 21 de septiembre: Ingresará nuestro coordinador de terreno: Gary Mansilla, Celular: +56 9 3197 4661 junto a 3 monitores ambientales de ALB a realizar la revisión del funcionamiento y descarga de la estación hidrometeorológica EM-LS02, ubicada en el Santuario de la Naturaleza Laguna Tebenquiche.

Con el objetivo de realizar nuestro trabajo en un escenario de transparencia con las comunidades, es que reiteramos nuestra disposición para que en el caso que algún comunero (a) quisiera participar de las actividades de monitoreo, comunicarlo y así incluirlos en la jornada programada.

Sin otro particular, le saluda atentamente,



Sebastián Pinto Ortiz
Coordinador Relaciones Comunitarias Planta Salar
Albemarle Limitada

- Archivo RRCC Albemarle Ltda.

Recepcionado
[Signature] 1624556-3



Albemarle Limitada
Avenida Héctor Gómez 975, lote 4
Antofagasta, Chile

Teléfono: 56-55-2351013
www.albemarlelitio.cl

Salar de Atacama, 26 de Agosto 2019
RLPS 276/2019


Señor
Sergio Cubillos Verasay
Presidente Comunidad Atacameña de Peine
Ref.: Monitoreos Ambientales Septiembre 2019

Por medio del presente, comunico a usted que en el marco de los compromisos que Albemarle ha adquirido en la RCA 21/2016, se realizarán campañas de monitoreo ambiental en territorios de la Comunidad Atacameña de Peine durante el mes de Septiembre 2019. En específico las actividades a desarrollar serán:

Domingo 1 de Septiembre: Personal de la Consultora CEDREM (David Avaca, Jefe de terreno / contacto F:+56 9 92408457), ingresará a sector de Tilopozo y La Punta y La Brava a realizar las tareas de: Vegetación y Suelos; lo que consiste en Realización de transectas de flora azonal; Puntos de validación COT (Vegetación) y Calicatas para toma de muestras de suelos. Acompañados por nuestro coordinador de terreno: Victor Ibacache, Celular: +56 9 3197 4661.

Con el objetivo de realizar nuestro trabajo en un escenario de transparencia con las comunidades, es que reiteramos nuestra disposición para que en el caso que algún comunero (a) quisiera participar de las actividades de monitoreo, comunicarlo y así incluirlos en la jornada programada.

Sin otro particular, le saluda atentamente,



Sebastian Pinto Ortiz
Coordinador Relaciones Comunitarias Planta Salar
Albemarle Limitada

- Archivo RRCC Albemarle Ltda.



[Handwritten signature]
27.08.19.



Albemarle Limitada
Avenida Héctor Gómez 975, lote 4
Antofagasta, Chile

Teléfono: 56-55-2351013
www.albemarlelitio.cl

Salar de Atacama, 26 de Agosto 2019
RLPS 277/2019

Señor
Sergio Cubillos Verasay
Presidente Comunidad Atacameña de Peine
Ref.: Monitoreos Ambientales Septiembre 2019

Por medio del presente, comunico a usted que en el marco de los compromisos que Albemarle ha adquirido en la RCA 21/2016, se realizarán campañas de monitoreo ambiental en territorios de la Comunidad Atacameña de Peine durante el mes de Septiembre 2019. En específico las actividades a desarrollar serán:

Lunes 2 de Septiembre: Personal de la Consultora CEDREM (David Avaca, Jefe de terreno / contacto F:+56 9 92408457), ingresará a sector de Tilopozo a realizar las tareas de: Suelos; lo que consiste en realización de calicatas para toma de muestras de suelos. Acompañados por nuestro coordinador de terreno: Victor Ibacache, Celular: +56 9 3197 4661.

Con el objetivo de realizar nuestro trabajo en un escenario de transparencia con las comunidades, es que reiteramos nuestra disposición para que en el caso que algún comunero (a) quisiera participar de las actividades de monitoreo, comunicarlo y así incluirlos en la jornada programada.

Sin otro particular, le saluda atentamente,



Sebastian Pinto Ortiz
Coordinador Relaciones Comunitarias Planta Salar
Albemarle Limitada

- Archivo RRCC Albemarle Ltda.



27.08.19



Albemarle Limitada
Avenida Héctor Gómez 975, lote 4
Antofagasta, Chile

Teléfono: 56-55-2351013
www.albemarlelitio.cl

Salar de Atacama, 26 de Agosto 2019
RLPS 278/2019

Señor
Sergio Cubillos Verasay
Presidente Comunidad Atacameña de Peine
Ref.: Monitoreos Ambientales Septiembre 2019

Por medio del presente, comunico a usted que en el marco de los compromisos que Albemarle ha adquirido en la RCA 21/2016, se realizarán campañas de monitoreo ambiental en territorios de la Comunidad Atacameña de Peine durante el mes de Septiembre 2019. En específico las actividades a desarrollar serán:

Martes 03 de septiembre: Personal de la Consultora CEDREM (Pedro Pablo Barahona, Jefe de terreno / contacto F:+56 9 68395657), ingresará a sector de La Punta y La Brava, Tilopozo, Peine y Tilomonte (borde este) a realizar las tareas de: Fauna y Biota acuática; lo que consiste en Instalación de trampas Sherman; Instalación de cámaras trampa; muestreo nocturno de rapaces (Fauna) y Puntos de muestreo limnología, calidad de aguas/sedimento y tapetes microbianos (biota acuática). Acompañados por nuestro coordinador de terreno: Victor Ibacache, Celular: +56 9 3197 4661.

Martes 03 de Septiembre: Ingresará nuestro coordinador de terreno: Victor Ibacache, Celular: +56 9 3197 4661 junto a 3 monitores ambientales de ALB a realizar las actividades de: Niveles freáticos y limnimétricos, medición de parámetros in situ del agua, aforos, perfilaje de conductividad y revisión del funcionamiento y descarga de la estación hidrometeorológica (EM-LS08), en el sector denominado **Sistema Lagunar Peine Interior**



27.08.19.



Albemarle Limitada
Avenida Héctor Gómez 975, lote 4
Antofagasta, Chile

Teléfono: 56-55-2351013
www.albemarlelitio.cl

Salar de Atacama, 26 de Agosto 2019
RLPS 279/2019

Señor
Sergio Cubillos Verasay
Presidente Comunidad Atacameña de Peine
Ref.: Monitoreos Ambientales Septiembre 2019

Por medio del presente, comunico a usted que en el marco de los compromisos que Albemarle ha adquirido en la RCA 21/2016, se realizarán campañas de monitoreo ambiental en territorios de la Comunidad Atacameña de Peine durante el mes de Septiembre 2019. En específico las actividades a desarrollar serán:

Miércoles 04 de septiembre: Personal de la Consultora CEDREM (Pedro Pablo Barahona, Jefe de terreno / contacto F:+56 9 68395657), ingresará a sector de lagunas de Peine, La Punta y La Brava y Tilopozo a realizar las tareas de: Fauna y Biota acuática; lo que consiste en revisión de trampas Sherman; transectos fauna; instalación de cámaras trampa y muestreo nocturno de rapaces y anfibios (Fauna) y Puntos de muestreo limnología, calidad de aguas/sedimento y tapetes microbianos (biota acuática). Acompañados por nuestro coordinador de terreno: Gary Mansilla, Celular: +56 9 3197 4661.

Miércoles 04 de Septiembre: Ingresará nuestro coordinador de terreno: Gary Mansilla, Celular: +56 9 3197 4661 junto a 3 monitores ambientales de ALB a realizar las actividades de: Niveles freáticos y limnimétricos, medición de parámetros in situ del agua, aforos, perfilaje de conductividad y revisión del funcionamiento y descarga de la estación hidrometeorológica (EM-LS08), en el sector denominado Sistema Lagunar Peine Interior

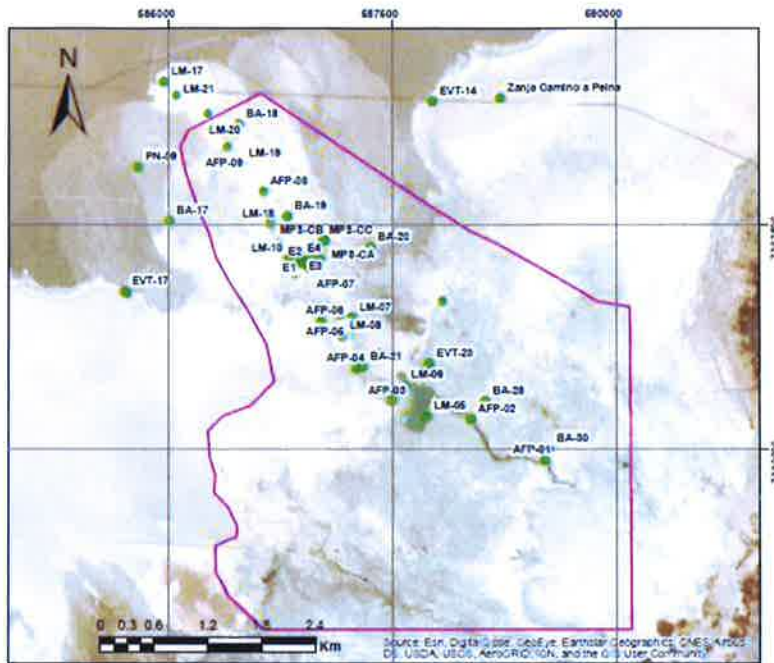


[Handwritten signature]
27.08.19



Albemarle Limitada
Avenida Héctor Gómez 975, lote 4
Antofagasta, Chile

Teléfono: 56-55-2351013
www.albemarlelitio.cl



Con el objetivo de realizar nuestro trabajo en un escenario de transparencia con las comunidades, es que reiteramos nuestra disposición para que en el caso que algún comunero (a) quisiera participar de las actividades de monitoreo, comunicarlo y así incluirlos en la jornada programada.

Sin otro particular, le saluda atentamente,

Sebastian Pinto Ortiz
Coordinador Relaciones Comunitarias Planta Salar
Albemarle Limitada

- Archivo RRCC Albemarle Ltda.



Albemarle Limitada
Avenida Héctor Gómez 975, lote 4
Antofagasta, Chile

Teléfono: 56-55-2351013
www.albemarlelitio.cl

Salar de Atacama, 26 de Agosto 2019
RLPS 280/2019

Señor
Sergio Cubillos Verasay
Presidente Comunidad Atacameña de Peine
Ref.: Monitoreos Ambientales Septiembre 2019

Por medio del presente, comunico a usted que en el marco de los compromisos que Albemarle ha adquirido en la RCA 21/2016, se realizarán campañas de monitoreo ambiental en territorios de la Comunidad Atacameña de Peine durante el mes de Septiembre 2019. En específico las actividades a desarrollar serán:

Jueves 05 de septiembre: Personal de la Consultora CEDREM (Pedro Pablo Barahona, Jefe de terreno / contacto F:+56 9 68395657), ingresará a sector de Tilopozo, Peine y Tilomonte (borde este) a realizar las tareas de: Fauna y Biota acuática; lo que consiste en revisión de trampas Sherman; transectos fauna; instalación de cámaras trampa y muestreo nocturno de rapaces (Fauna) y Puntos de muestreo limnología, calidad de aguas/sedimento y tapetes microbianos (biota acuática). Acompañados por nuestro coordinador de terreno: Gary Mansilla, Celular: +56 9 3197 4661.

Jueves 05 de Septiembre: Ingresará nuestro coordinador de terreno: Gary Mansilla, Celular: +56 9 3197 4661 junto a 3 monitores ambientales de ALB a realizar las actividades de: Niveles freáticos y limnimétricos, medición de parámetros in situ del agua, aforos y perfilaje de conductividad, y revisión del funcionamiento y descarga de la estación hidrometeorológica (EM-LS08), en el sector denominado **Sistema Lagunar Peine Interior**

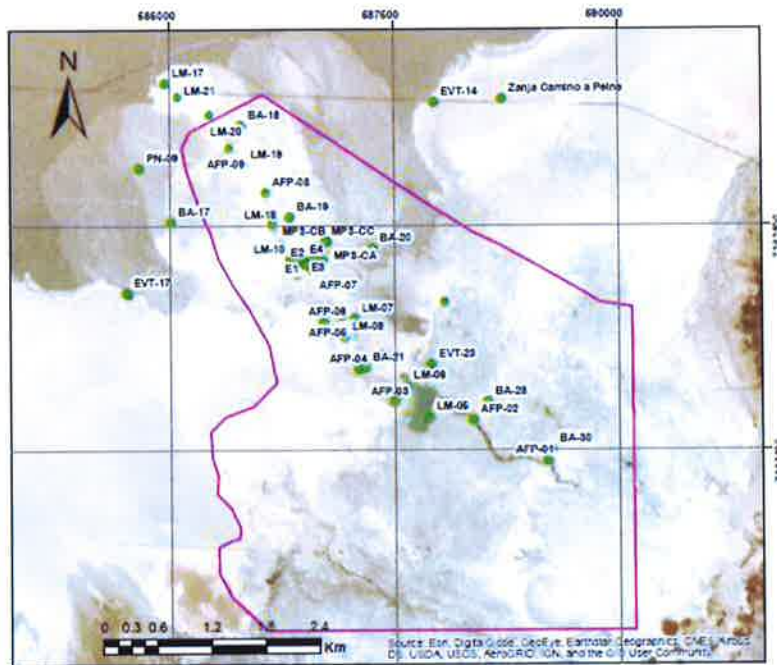



27.08.19.



Albemarle Limitada
Avenida Héctor Gómez 975, lote 4
Antofagasta, Chile

Teléfono: 56-55-2351013
www.albemarlelitio.cl



Con el objetivo de realizar nuestro trabajo en un escenario de transparencia con las comunidades, es que reiteramos nuestra disposición para que en el caso que algún comunero (a) quisiera participar de las actividades de monitoreo, comunicarlo y así incluirlos en la jornada programada.

Sin otro particular, le saluda atentamente,

ALBEMARLE®
Planta Salar de Atacama

Sebastian Pinto Ortiz
Coordinador Relaciones Comunitarias Planta Salar
Albemarle Limitada

- Archivo RRCC Albemarle Ltda.



Albemarle Limitada
Avenida Héctor Gómez 975, lote 4
Antofagasta, Chile

Teléfono: 56-55-2351013
www.albemarlelitio.cl

Salar de Atacama, 26 de Agosto 2019
RLPS 281/2019

Señor
Sergio Cubillos Verasay
Presidente Comunidad Atacameña de Peine
Ref.: Monitoreos Ambientales Septiembre 2019

Por medio del presente, comunico a usted que en el marco de los compromisos que Albemarle ha adquirido en la RCA 21/2016, se realizarán campañas de monitoreo ambiental en territorios de la Comunidad Atacameña de Peine durante el mes de Septiembre 2019. En específico las actividades a desarrollar serán:

Viernes 06 de septiembre: Personal de la Consultora CEDREM (Pedro Pablo Barahona, Jefe de terreno / contacto F:+56 9 68395657), ingresará a sector de lagunas de Peine, La Punta y La Brava, Tilopozo, Peine y Tilomonte (borde este) a realizar las tareas de: Fauna y Biota acuática; lo que consiste en revisión y retiro de trampas Sherman, retiro de cámaras trampas (Fauna) y Puntos de muestreo limnología, calidad de aguas/sedimento y tapetes microbianos (biota acuática). Acompañados por nuestro coordinador de terreno: Gary Mansilla, Celular: +56 9 3197 4661.

Con el objetivo de realizar nuestro trabajo en un escenario de transparencia con las comunidades, es que reiteramos nuestra disposición para que en el caso que algún comunero (a) quisiera participar de las actividades de monitoreo, comunicarlo y así incluirlos en la jornada programada.

Sin otro particular, le saluda atentamente,



Sebastian Pinto Ortiz
Coordinador Relaciones Comunitarias Planta Salar
Albemarle Limitada

- Archivo RRCC Albemarle Ltda.





Albemarle Limitada
Avenida Héctor Gómez 975, lote 4
Antofagasta, Chile

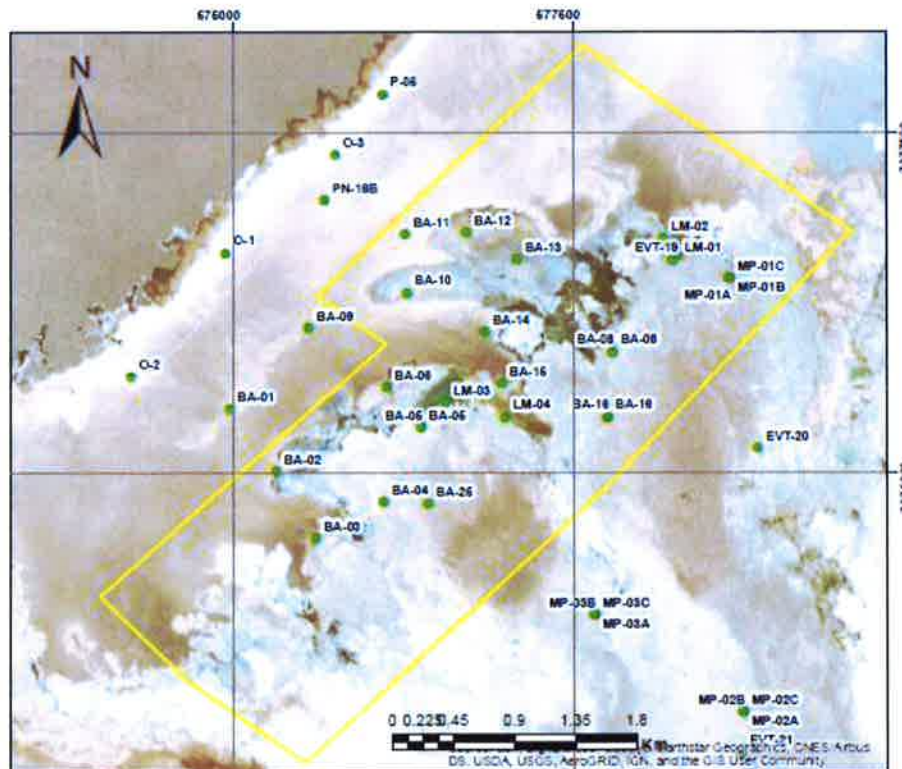
Teléfono: 56-55-2351013
www.albemarlelitio.cl

Salar de Atacama, 26 de Agosto 2019
RLPS 282/2019

Señor
Sergio Cubillos Verasay
Presidente Comunidad Atacameña de Peine
Ref.: Monitoreos Ambientales Septiembre 2019

Por medio del presente, comunico a usted que en el marco de los compromisos que Albemarle ha adquirido en la RCA 21/2016, se realizarán campañas de monitoreo ambiental en territorios de la Comunidad Atacameña de Peine durante el mes de Septiembre 2019. En específico las actividades a desarrollar serán:

Domingo 08 de Septiembre: Ingresará nuestro coordinador de terreno: Gary Mansilla, Celular: +56 9 3197 4661 junto a 3 monitores ambientales de ALB a realizar las actividades de: Niveles freáticos y limnimétricos, medición de parámetros in situ del agua, y perfilaje de conductividad; en el sector denominado **Sistema Lagunar LPLB Interior**





Albemarle Limitada
Avenida Héctor Gómez 975, lote 4
Antofagasta, Chile

Teléfono: 56-55-2351013
www.albemarlelitio.cl

Con el objetivo de realizar nuestro trabajo en un escenario de transparencia con las comunidades, es que reiteramos nuestra disposición para que en el caso que algún comunero (a) quisiera participar de las actividades de monitoreo, comunicarlo y así incluirlos en la jornada programada.

Sin otro particular, le saluda atentamente,



Sebastian Pinto Ortiz
Coordinador Relaciones Comunitarias Planta Salar
Albemarle Limitada

- Archivo RRCC Albemarle Ltda.





Albemarle Limitada
Avenida Héctor Gómez 975, lote 4
Antofagasta, Chile

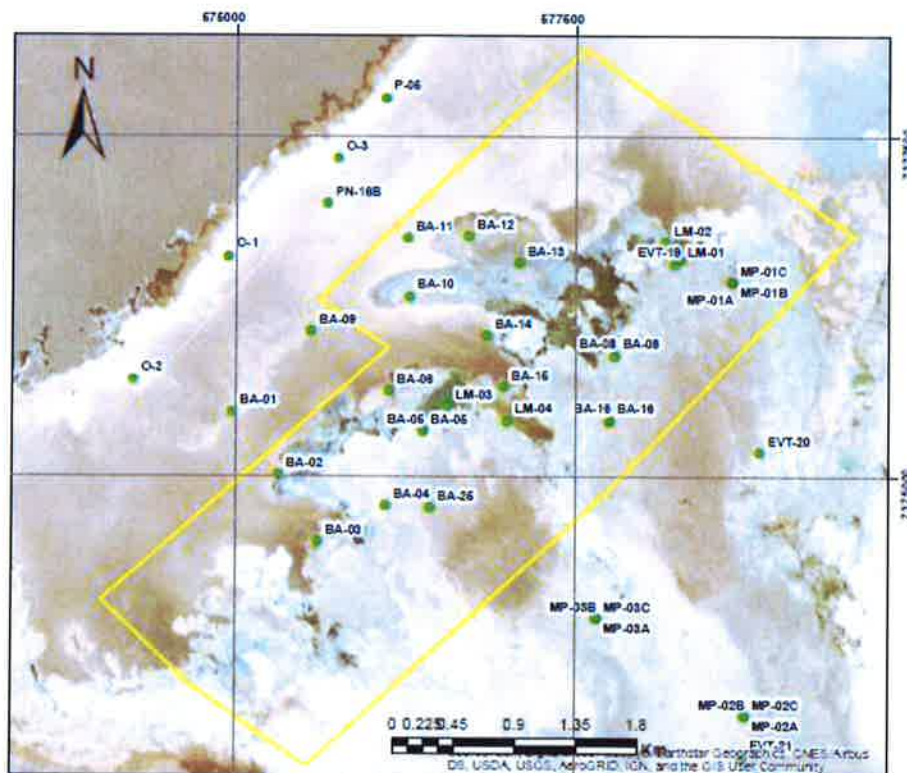
Teléfono: 56-55-2351013
www.albemarlelitio.cl

Salar de Atacama, 26 de Agosto 2019
RLPS 283/2019

Señor
Sergio Cubillos Verasay
Presidente Comunidad Atacameña de Peine
Ref.: Monitoreos Ambientales Septiembre 2019

Por medio del presente, comunico a usted que en el marco de los compromisos que Albemarle ha adquirido en la RCA 21/2016, se realizarán campañas de monitoreo ambiental en territorios de la Comunidad Atacameña de Peine durante el mes de Septiembre 2019. En específico las actividades a desarrollar serán:

Lunes 09 de Septiembre: Ingresará nuestro coordinador de terreno: Gary Mansilla, Celular: +56 9 3197 4661 junto a 3 monitores ambientales de ALB a realizar las actividades de: Niveles freáticos y limnimétricos, medición de parámetros in situ del agua y perfilaje de conductividad; en el sector denominado **Sistema Lagunar LPLB Interior**.



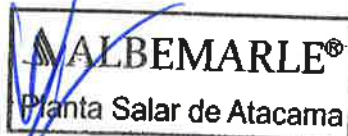


Albemarle Limitada
Avenida Héctor Gómez 975, lote 4
Antofagasta, Chile

Teléfono: 56-55-2351013
www.albemarlelitio.cl

Con el objetivo de realizar nuestro trabajo en un escenario de transparencia con las comunidades, es que reiteramos nuestra disposición para que en el caso que algún comunero (a) quisiera participar de las actividades de monitoreo, comunicarlo y así incluirlos en la jornada programada.

Sin otro particular, le saluda atentamente,



Sebastian Pinto Ortiz
Coordinador Relaciones Comunitarias Planta Salar
Albemarle Limitada

- Archivo RRCC Albemarle Ltda.

27.08.18.





Albemarle Limitada
Avenida Héctor Gómez 975, lote 4
Antofagasta, Chile

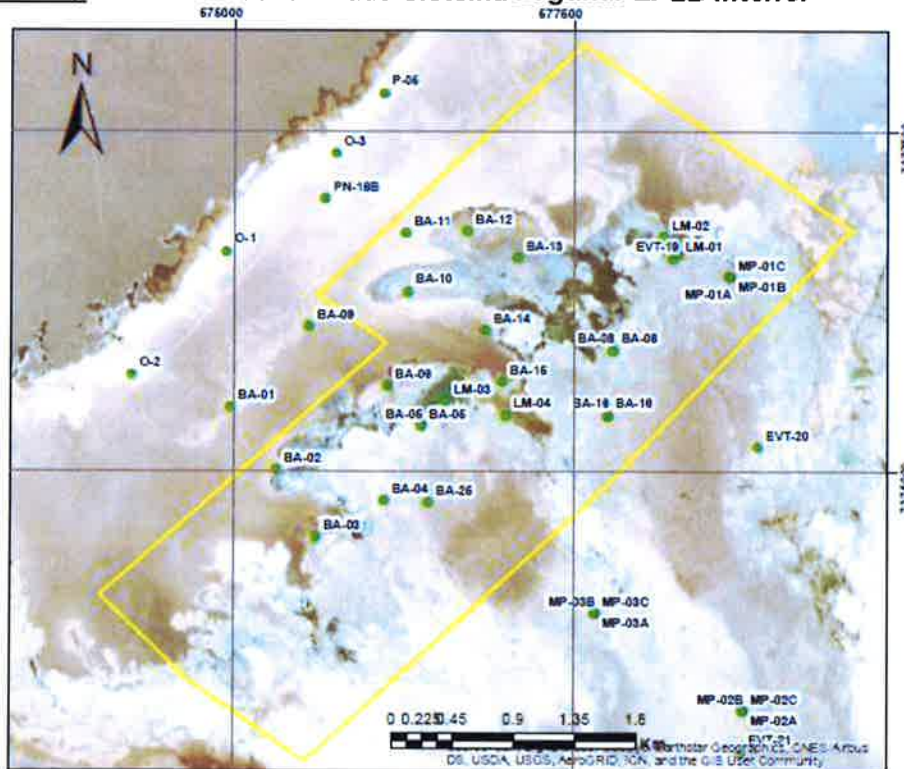
Teléfono: 56-55-2351013
www.albemarlelitio.cl

Salar de Atacama, 26 de Agosto 2019
RLPS 284/2019

Señor
Sergio Cubillos Verasay
Presidente Comunidad Atacameña de Peine
Ref.: Monitoreos Ambientales Septiembre 2019

Por medio del presente, comunico a usted que en el marco de los compromisos que Albemarle ha adquirido en la RCA 21/2016, se realizarán campañas de monitoreo ambiental en territorios de la Comunidad Atacameña de Peine durante el mes de Septiembre 2019. En específico las actividades a desarrollar serán:

Martes 10 de Septiembre: Ingresará nuestro coordinador de terreno: Gary Mansilla, Celular: +56 9 3197 4661 junto a 3 monitores ambientales de ALB a realizar las actividades de: Niveles freáticos y limnimétricos, medición de parámetros in situ del agua, y perfilaje de conductividad; en el sector denominado *Sistema Lagunar LPLB Interior*





Albemarle Limitada
Avenida Héctor Gómez 975, lote 4
Antofagasta, Chile

Teléfono: 56-55-2351013
www.albemarlelitio.cl

Con el objetivo de realizar nuestro trabajo en un escenario de transparencia con las comunidades, es que reiteramos nuestra disposición para que en el caso que algún comunero (a) quisiera participar de las actividades de monitoreo, comunicarlo y así incluirlos en la jornada programada.

Sin otro particular, le saluda atentamente,



Sebastian Pinto Ortiz
Coordinador Relaciones Comunitarias Planta Salar
Albemarle Limitada

- Archivo RRCC Albemarle Ltda.

Handwritten signature
27.08.19.





Albemarle Limitada
Avenida Héctor Gómez 975, lote 4
Antofagasta, Chile

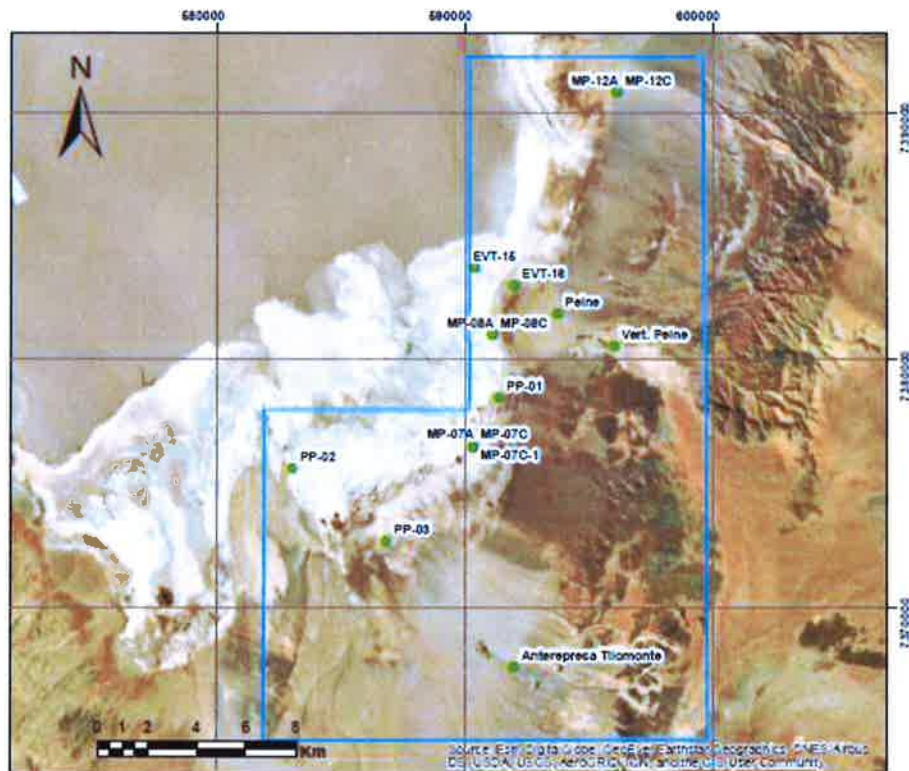
Teléfono: 56-55-2351013
www.albemarlelitio.cl

Salar de Atacama, 26 de Agosto 2019
RLPS 285/2019

Señor
Sergio Cubillos Verasay
Presidente Comunidad Atacameña de Peine
Ref.: Monitoreos Ambientales Septiembre 2019

Por medio del presente, comunico a usted que en el marco de los compromisos que Albemarle ha adquirido en la RCA 21/2016, se realizarán campañas de monitoreo ambiental en territorios de la Comunidad Atacameña de Peine durante el mes de Septiembre 2019. En específico las actividades a desarrollar serán:

Miércoles 11 de Septiembre: Ingresará nuestro coordinador de terreno: Víctor Ibacache, Celular: +56 9 3197 4661 junto a 3 monitores ambientales de ALB a realizar las actividades de: Niveles freáticos y limnimétricos, medición de parámetros in situ del agua, aforos y perfilaje de conductividad, en el sector denominado **Borde Este**.



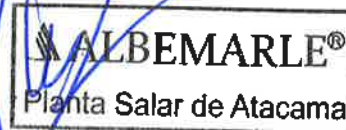


Albemarle Limitada
Avenida Héctor Gómez 975, lote 4
Antofagasta, Chile

Teléfono: 56-55-2351013
www.albemarlelitio.cl

Con el objetivo de realizar nuestro trabajo en un escenario de transparencia con las comunidades, es que reiteramos nuestra disposición para que en el caso que algún comunero (a) quisiera participar de las actividades de monitoreo, comunicarlo y así incluirlos en la jornada programada.

Sin otro particular, le saluda atentamente,



Sebastian Pinto Ortiz
Coordinador Relaciones Comunitarias Planta Salar
Albemarle Limitada

- Archivo RRCC Albemarle Ltda.

Handwritten signature
27.08.10.





Albemarle Limitada
Avenida Héctor Gómez 975, lote 4
Antofagasta, Chile

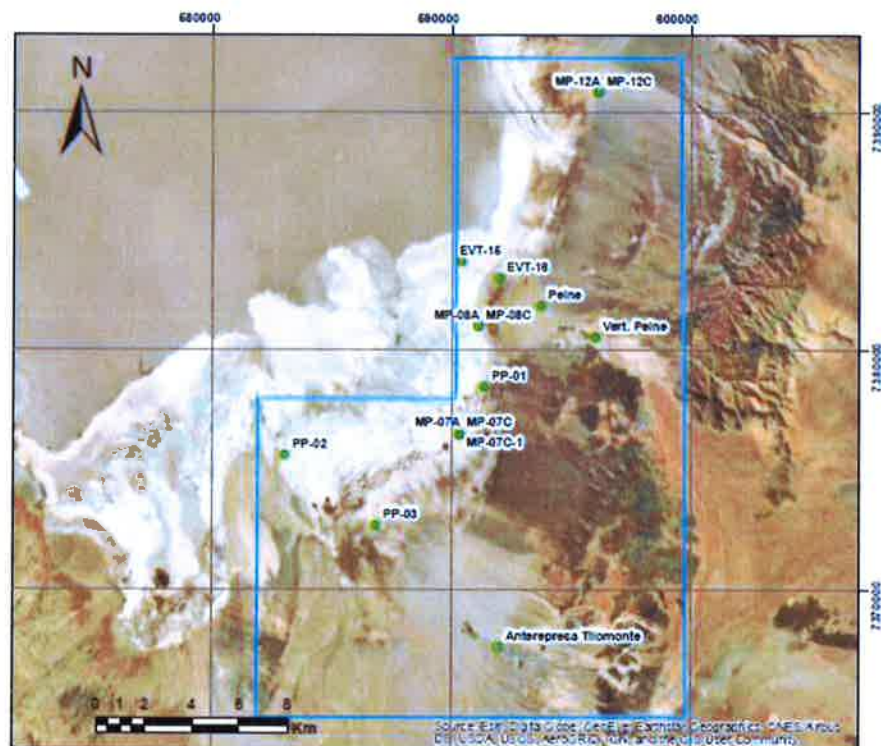
Teléfono: 56-55-2351013
www.albemarlelitio.cl

Salar de Atacama, 26 de Agosto 2019
RLPS 286/2019

Señor
Sergio Cubillos Verasay
Presidente Comunidad Atacameña de Peine
Ref.: Monitoreos Ambientales Septiembre 2019

Por medio del presente, comunico a usted que en el marco de los compromisos que Albemarle ha adquirido en la RCA 21/2016, se realizarán campañas de monitoreo ambiental en territorios de la Comunidad Atacameña de Peine durante el mes de Septiembre 2019. En específico las actividades a desarrollar serán:

Jueves 12 de Septiembre: Ingresará nuestro coordinador de terreno: Víctor Ibacache, Celular: +56 9 3197 4661 junto a 3 monitores ambientales de ALB a realizar las actividades de: Niveles freáticos y limnimétricos, medición de parámetros in situ del agua, aforos y perfilaje de conductividad, en el sector denominado **Borde Este**.





Albemarle Limitada
Avenida Héctor Gómez 975, lote 4
Antofagasta, Chile

Teléfono: 56-55-2351013
www.albemarlelitio.cl

Con el objetivo de realizar nuestro trabajo en un escenario de transparencia con las comunidades, es que reiteramos nuestra disposición para que en el caso que algún comunero (a) quisiera participar de las actividades de monitoreo, comunicarlo y así incluirlos en la jornada programada.

Sin otro particular, le saluda atentamente,



Sebastian Pinto Ortiz
Coordinador Relaciones Comunitarias Planta Salar
Albemarle Limitada

- Archivo RRCC Albemarle Ltda.



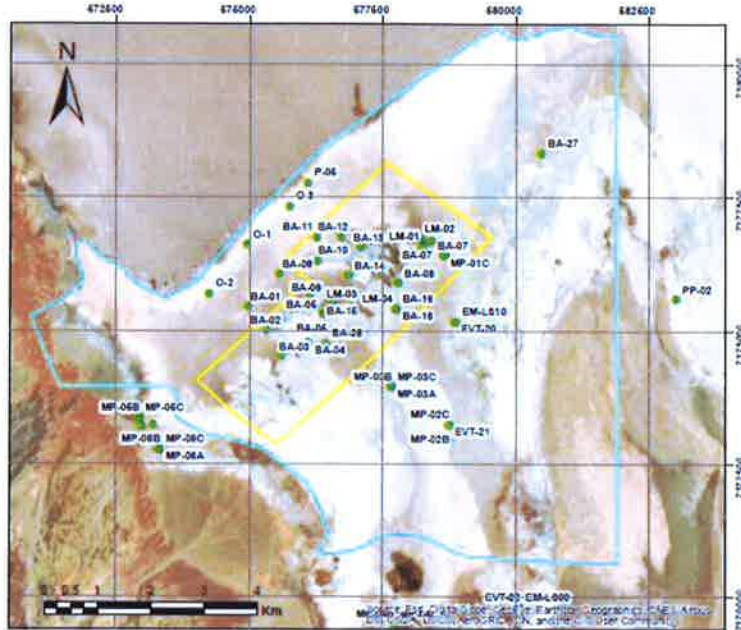
27.08.10.





Albemarle Limitada
Avenida Héctor Gómez 975, lote 4
Antofagasta, Chile

Teléfono: 56-55-2351013
www.albemarlelitio.cl



Con el objetivo de realizar nuestro trabajo en un escenario de transparencia con las comunidades, es que reiteramos nuestra disposición para que en el caso que algún comunero (a) quisiera participar de las actividades de monitoreo, comunicarlo y así incluirlos en la jornada programada.

Sin otro particular, le saluda atentamente,



Sebastian Pinto Ortiz
Coordinador Relaciones Comunitarias Planta Salar
Albemarle Limitada



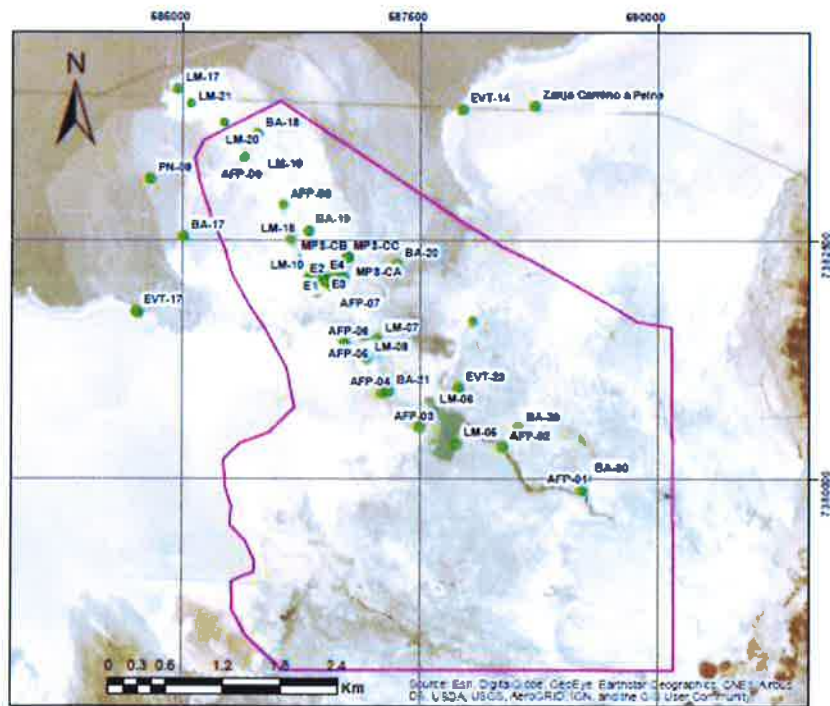
- Archivo RRCC Albemarle Ltda.

Salar de Atacama, 26 de Agosto 2019
RLPS 288/2019

Señor
Sergio Cubillos Verasay
Presidente Comunidad Atacameña de Peine
Ref.: Monitoreos Ambientales Septiembre 2019

Por medio del presente, comunico a usted que en el marco de los compromisos que Albemarle ha adquirido en la RCA 21/2016, se realizarán campañas de monitoreo ambiental en territorios de la Comunidad Atacameña de Peine durante el mes de Septiembre 2019. En específico las actividades a desarrollar serán:

Sábado 14 de Septiembre: Ingresará nuestro coordinador de terreno: Víctor Ibacache, Celular: +56 9 3197 4661 junto a 3 monitores ambientales de ALB a realizar las actividades de: Niveles freáticos y en caso de requerirse, remediciones de las variables: medición de parámetros in situ del agua, aforos, perfilaje de conductividad, y revisión del funcionamiento y descarga de la estación hidrometeorológica (EM-LS08), en el sector denominado **Sistema Lagunar Peine Interior**.





Albemarle Limitada
Avenida Héctor Gómez 975, lote 4
Antofagasta, Chile

Teléfono: 56-55-2351013
www.albemarlelitio.cl

Con el objetivo de realizar nuestro trabajo en un escenario de transparencia con las comunidades, es que reiteramos nuestra disposición para que en el caso que algún comunero (a) quisiera participar de las actividades de monitoreo, comunicarlo y así incluirlos en la jornada programada.

Sin otro particular, le saluda atentamente,



Sebastian Pinto Ortiz
Coordinador Relaciones Comunitarias Planta Salar
Albemarle Limitada

- Archivo RRCC Albemarle Ltda.





Albemarle Limitada

Avenida Héctor Gómez 975, lote 4
Antofagasta, Chile

Teléfono: 56-55-2351013
www.albemarlelitio.cl

Con el objetivo de realizar nuestro trabajo en un escenario de transparencia con las comunidades, es que reiteramos nuestra disposición para que en el caso que algún comunero (a) quisiera participar de las actividades de monitoreo, comunicarlo y así incluirlos en la jornada programada.

Sin otro particular, le saluda atentamente,



Sebastian Pinto Ortiz
Coordinador Relaciones Comunitarias Planta Salar
Albemarle Limitada

- Archivo RRCC Albemarle Ltda.

Handwritten signature
27.08.11

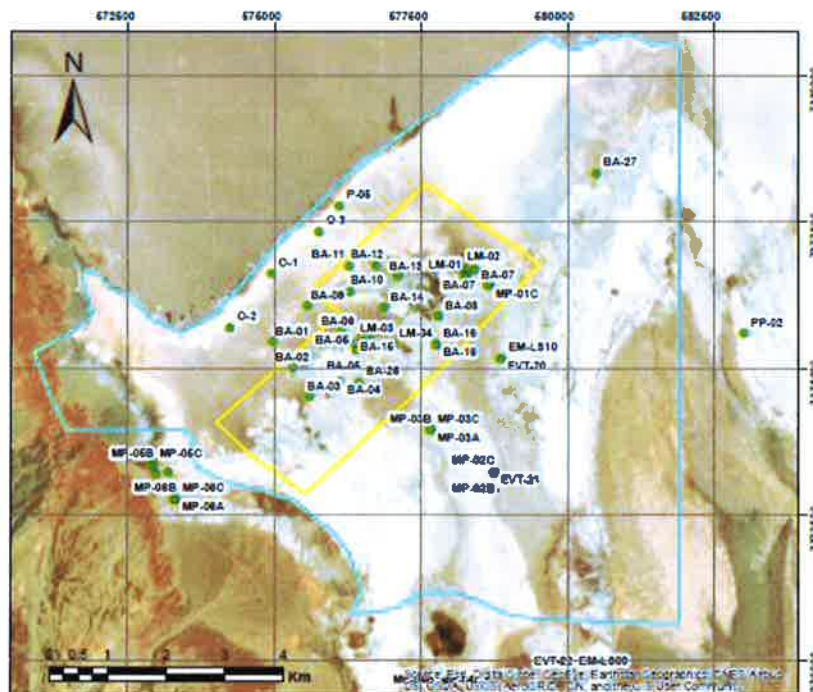


Salar de Atacama, 26 de Agosto 2019
RLPS 290/2019

Señor
Sergio Cubillos Verasay
Presidente Comunidad Atacameña de Peine
Ref.: Monitoreos Ambientales Septiembre 2019

Por medio del presente, comunico a usted que en el marco de los compromisos que Albemarle ha adquirido en la RCA 21/2016, se realizarán campañas de monitoreo ambiental en territorios de la Comunidad Atacameña de Peine durante el mes de Septiembre 2019. En específico las actividades a desarrollar serán:

Jueves 19 de Septiembre: Ingresará nuestro coordinador de terreno: Gary Mansilla, Celular: +56 9 3197 4661 junto a 3 monitores ambientales de ALB a realizar las actividades de: Niveles freáticos y limnimétricos, medición de parámetros in situ del agua, perfilaje de conductividad, y revisión del funcionamiento y descarga de la estación hidrometeorológica (EM-LS10) en el sector denominado Sistema Lagunar LPLB Exterior.





Albemarle Limitada
Avenida Héctor Gómez 975, lote 4
Antofagasta, Chile

Teléfono: 56-55-2351013
www.albemarlelitio.cl

Con el objetivo de realizar nuestro trabajo en un escenario de transparencia con las comunidades, es que reiteramos nuestra disposición para que en el caso que algún comunero (a) quisiera participar de las actividades de monitoreo, comunicarlo y así incluirlos en la jornada programada.

Sin otro particular, le saluda atentamente,



Sebastian Pinto Ortiz
Coordinador Relaciones Comunitarias Planta Salar
Albemarle Limitada

- Archivo RRCC Albemarle Ltda.

Handwritten signature and date: 27.08.18.

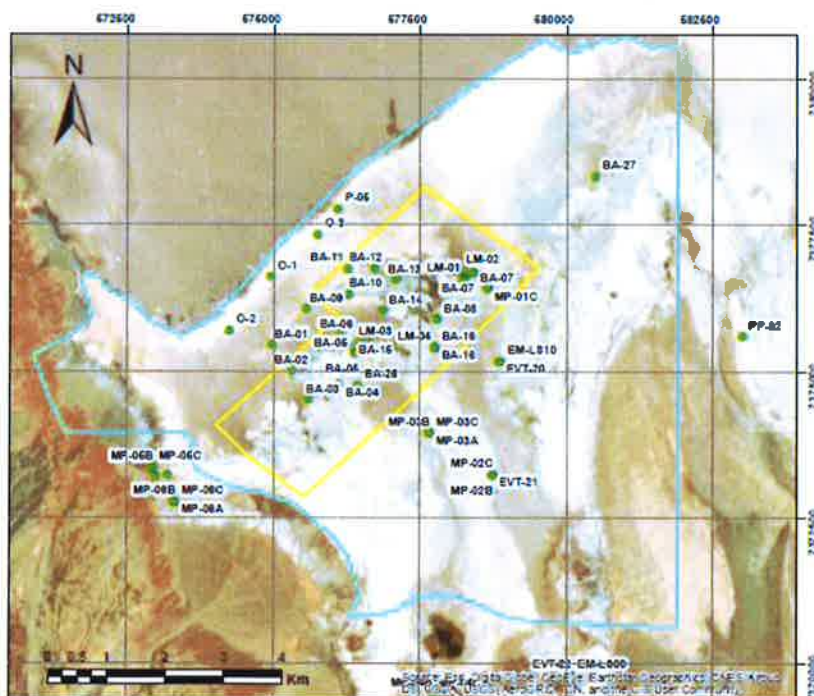


Salar de Atacama, 26 de Agosto 2019
RLPS 291/2019

Señor
Sergio Cubillos Verasay
Presidente Comunidad Atacameña de Peine
Ref.: Monitoreos Ambientales Septiembre 2019

Por medio del presente, comunico a usted que en el marco de los compromisos que Albemarle ha adquirido en la RCA 21/2016, se realizarán campañas de monitoreo ambiental en territorios de la Comunidad Atacameña de Peine durante el mes de Septiembre 2019. En específico las actividades a desarrollar serán:

Viernes 20 de Septiembre: Ingresará nuestro coordinador de terreno: Gary Mansilla, Celular: +56 9 3197 4661 junto a 3 monitores ambientales de ALB a realizar las actividades de: Niveles freáticos y limnimétricos, medición de parámetros in situ del agua, perfilaje de conductividad, y revisión del funcionamiento y descarga de la estación hidrometeorológica (EM-LS10) en el sector denominado **Sistema Lagunar LPLB Exterior**.





Albemarle Limitada
Avenida Héctor Gómez 975, lote 4
Antofagasta, Chile

Teléfono: 56-55-2351013
www.albemarlelitio.cl

Con el objetivo de realizar nuestro trabajo en un escenario de transparencia con las comunidades, es que reiteramos nuestra disposición para que en el caso que algún comunero (a) quisiera participar de las actividades de monitoreo, comunicarlo y así incluirlos en la jornada programada.

Sin otro particular, le saluda atentamente,



Sebastian Pinto Ortiz
Coordinador Relaciones Comunitarias Planta Salar
Albemarle Limitada

- Archivo RRCC Albemarle Ltda.

27.08.11.





Albemarle Limitada
Avenida Héctor Gómez 975, lote 4
Antofagasta, Chile

Teléfono: 56-55-2351013
www.albemarlelitio.cl

Con el objetivo de realizar nuestro trabajo en un escenario de transparencia con las comunidades, es que reiteramos nuestra disposición para que en el caso que algún comunero (a) quisiera participar de las actividades de monitoreo, comunicarlo y así incluirlos en la jornada programada.

Sin otro particular, le saluda atentamente,



Sebastian Pinto Ortiz
Coordinador Relaciones Comunitarias Planta Salar
Albemarle Limitada

- Archivo RRCC Albemarle Ltda.

27.08.11.





Albemarle Limitada
Avenida Héctor Gómez 975, lote 4
Antofagasta, Chile

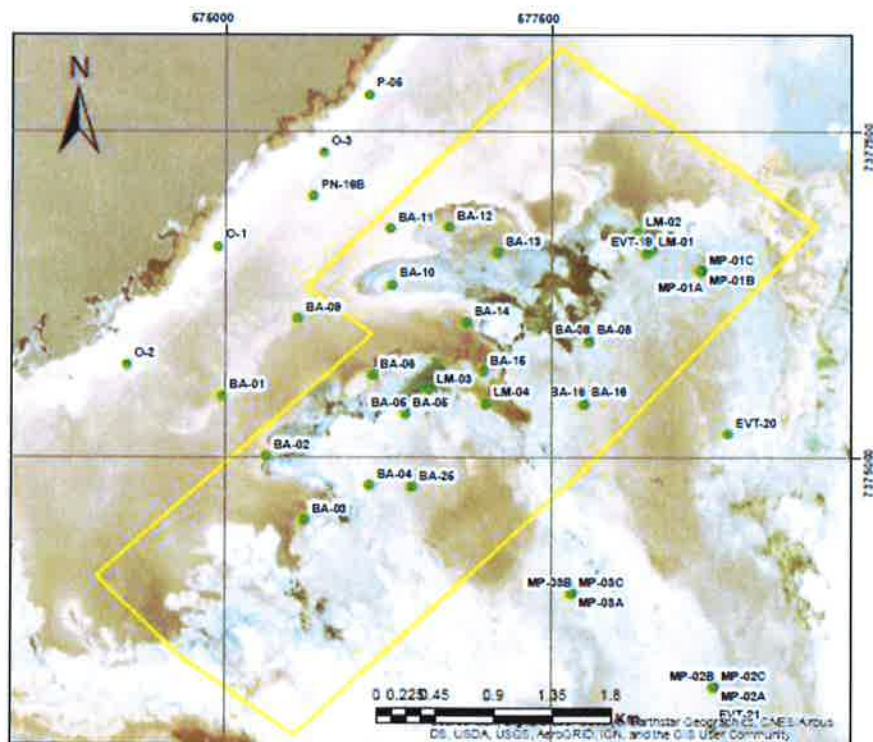
Teléfono: 56-55-2351013
www.albemarlelitio.cl

Salar de Atacama, 26 de Agosto 2019
RLPS 293/2019

Señor
Sergio Cubillos Verasay
Presidente Comunidad Atacameña de Peine
Ref.: Monitoreos Ambientales Septiembre 2019

Por medio del presente, comunico a usted que en el marco de los compromisos que Albemarle ha adquirido en la RCA 21/2016, se realizarán campañas de monitoreo ambiental en territorios de la Comunidad Atacameña de Peine durante el mes de Septiembre 2019. En específico las actividades a desarrollar serán:

Sábado 28 de Septiembre: Ingresará nuestro coordinador de terreno: Víctor Ibacache, Celular: +56 9 3197 4661 junto a 3 monitores ambientales de ALB a realizar las actividades de: Niveles freáticos y en caso de requerirse, remediciones de las variables: medición de parámetros in situ del agua y perfilaje de conductividad, en el sector denominado **Sistema Lagunar LPLB Interior**.





Albemarle Limitada
Avenida Héctor Gómez 975, lote 4
Antofagasta, Chile

Teléfono: 56-55-2351013
www.albemarlelitio.cl

Con el objetivo de realizar nuestro trabajo en un escenario de transparencia con las comunidades, es que reiteramos nuestra disposición para que en el caso que algún comunero (a) quisiera participar de las actividades de monitoreo, comunicarlo y así incluirlos en la jornada programada.

Sin otro particular, le saluda atentamente,



Sebastian Pinto Ortiz
Coordinador Relaciones Comunitarias Planta Salar
Albemarle Limitada

- Archivo RRCC Albemarle Ltda.





Albemarle Limitada
Avenida Héctor Gómez 975, lote 4
Antofagasta, Chile

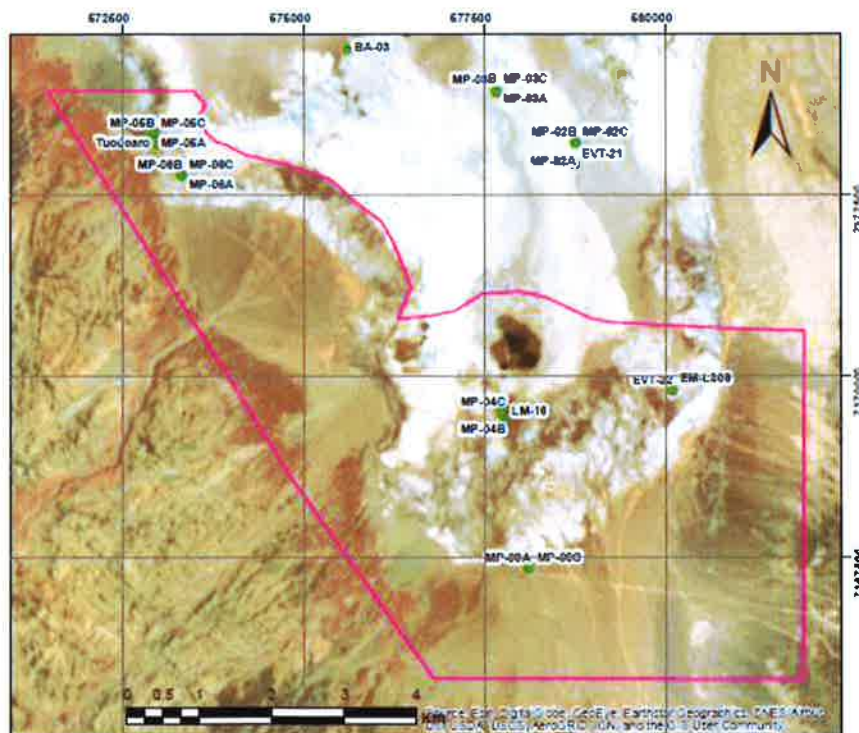
Teléfono: 56-55-2351013
www.albemarlelitio.cl

Salar de Atacama, 26 de Agosto 2019
RLPS 294/2019

Señor
Sergio Cubillos Verasay
Presidente Comunidad Atacameña de Peine
Ref.: Monitoreos Ambientales Septiembre 2019

Por medio del presente, comunico a usted que en el marco de los compromisos que Albemarle ha adquirido en la RCA 21/2016, se realizarán campañas de monitoreo ambiental en territorios de la Comunidad Atacameña de Peine durante el mes de Septiembre 2019. En específico las actividades a desarrollar serán:

Domingo 29 de Septiembre: Ingresará nuestro coordinador de terreno: Víctor Ibacache, Celular: +56 9 3197 4661 junto a 3 monitores ambientales de ALB a realizar las actividades de: Niveles freáticos y limnimétricos, perfilaje de conductividad y revisión del funcionamiento y descarga de la estación hidrometeorológica (EM-LS09) en el sector denominado *Tilopozo*.



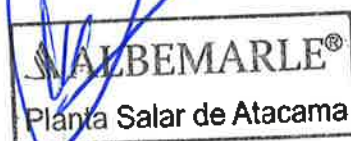


Albemarle Limitada
Avenida Héctor Gómez 975, lote 4
Antofagasta, Chile

Teléfono: 56-55-2351013
www.albemarlelitio.cl

Con el objetivo de realizar nuestro trabajo en un escenario de transparencia con las comunidades, es que reiteramos nuestra disposición para que en el caso que algún comunero (a) quisiera participar de las actividades de monitoreo, comunicarlo y así incluirlos en la jornada programada.

Sin otro particular, le saluda atentamente,



Sebastian Pinto Ortiz
Coordinador Relaciones Comunitarias Planta Salar
Albemarle Limitada

- Archivo RRCC Albemarle Ltda.

27.08.11.

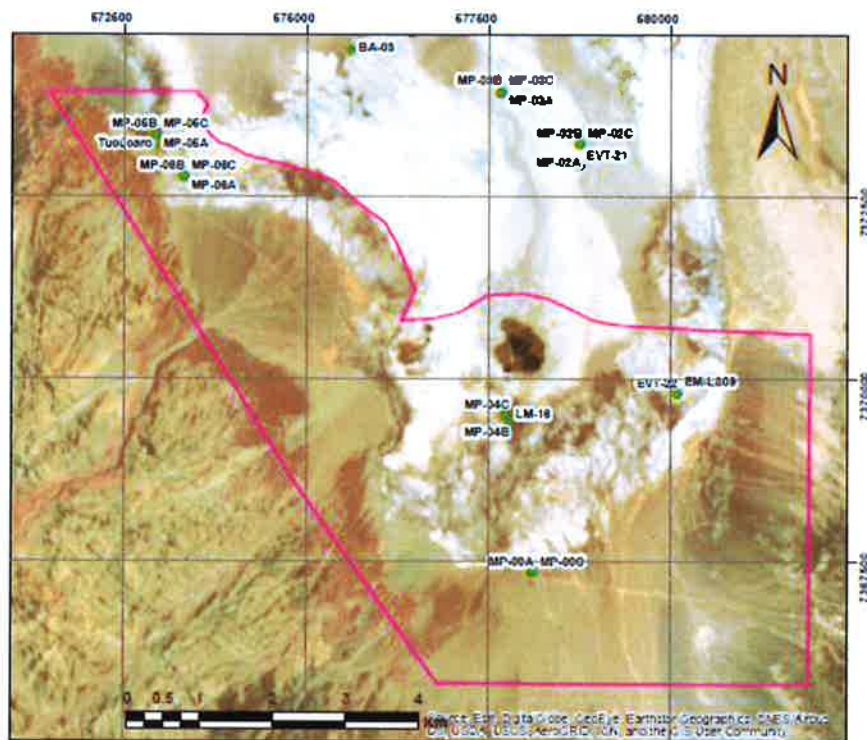


Salar de Atacama, 26 de Agosto 2019
RLPS 295/2019

Señor
Sergio Cubillos Verasay
Presidente Comunidad Atacameña de Peine
Ref.: Monitoreos Ambientales Septiembre 2019

Por medio del presente, comunico a usted que en el marco de los compromisos que Albemarle ha adquirido en la RCA 21/2016, se realizarán campañas de monitoreo ambiental en territorios de la Comunidad Atacameña de Peine durante el mes de Septiembre 2019. En específico las actividades a desarrollar serán:

Lunes 30 de Septiembre: Ingresará nuestro coordinador de terreno: Víctor Ibacache, Celular: +56 9 3197 4661 junto a 3 monitores ambientales de ALB a realizar las actividades de: Niveles freáticos y limnimétricos, perfilaje de conductividad, y revisión del funcionamiento y descarga de la estación hidrometeorológica (EM-LS09) en los sectores denominados *Tilopozo; Núcleo-Peine y Sistema Lagunar LPLB Exterior.*





Albemarle Limitada
Avenida Héctor Gómez 975, lote 4
Antofagasta, Chile

Teléfono: 56-55-2351013
www.albemarlelitio.cl

Con el objetivo de realizar nuestro trabajo en un escenario de transparencia con las comunidades, es que reiteramos nuestra disposición para que en el caso que algún comunero (a) quisiera participar de las actividades de monitoreo, comunicarlo y así incluirlos en la jornada programada.

Sin otro particular, le saluda atentamente,





Sebastian Pinto Ortiz
Coordinador Relaciones Comunitarias Planta Salar
Albemarle Limitada

- Archivo RRCC Albemarle Ltda.


27.08.18.



Albemarle Limitada
Avenida Héctor Gómez 975, lote 4
Antofagasta, Chile

Teléfono: 56-55-2351013
www.albemarlelitio.cl

Salar de Atacama, 26 de Agosto 2019
RLPS 275/2019

Señora
Ana Ramos
Presidenta Comunidad Atacameña de Solor
Ref.: Monitoreos Ambientales Septiembre 2019

Por medio del presente, comunico a usted que en el marco de los compromisos que Albemarle ha adquirido en la RCA 21/2016, se realizarán campañas de monitoreo ambiental en territorios de la Comunidad Atacameña de Solor durante el mes de Septiembre 2019.

Complejo Turístico de la Laguna Tebenquiche fue cambiado a Santuario de la Naturaleza Laguna Tebenquiche) (solo considera la componente hídrica).

En específico las actividades a desarrollar serán:

Sábado 21 de septiembre: Ingresará nuestro coordinador de terreno: Gary Mansilla, Celular: +56 9 3197 4661 junto a 3 monitores ambientales de ALB a realizar la revisión del funcionamiento y descarga de las estaciones hidrometeorológicas EM-LS01 y EM-LS02, ubicados en cercanía al sector del complejo Lagunar Cejar y el Santuario de la Naturaleza Laguna Tebenquiche respectivamente.

Con el objetivo de realizar nuestro trabajo en un escenario de transparencia con las comunidades, es que reiteramos nuestra disposición para que en el caso que algún comunero (a) quisiera participar de las actividades de monitoreo, comunicarlo y así incluirlos en la jornada programada.

Sin otro particular, le saluda atentamente



Sebastian Pinto Ortiz
Coordinador Relaciones Comunitarias Planta Salar
Albemarle Limitada

- Archivo RRCC Albemarle Ltda.

28/08/19

IVO RAMOS ROMERO

I.Z.R



Albemarle Limitada
Avenida Héctor Gómez 975, lote 4
Antofagasta, Chile

Teléfono: 56-55-2351013
www.albemarlelitio.cl

Salar de Atacama, 11 de septiembre 2019
RLPS 298/2019

Señor
Sergio Cubillos Verasay
Presidente Comunidad Atacameña de Peine
Ref.: Modificación fechas Monitoreos Ambientales Septiembre 2019

Por medio del presente, informamos que por motivos de fuerza mayor, los monitoreos programados para los días miércoles 11 y jueves 12 de septiembre 2019 han sido suspendidos. Con el objeto de cumplir a cabalidad con los monitoreos programados para Septiembre y que ya fueron autorizados por la Comunidad, proponemos realizar los monitoreos suspendidos en las siguientes fechas:

Lunes 16, martes 17 y eventualmente el miércoles 18 de septiembre en caso de alguna contingencia.

Agradeceríamos comunicar sobre esta modificación de fecha a los veedores de la Comunidad que acompañan el monitoreo.

Con el objetivo de realizar nuestro trabajo en un escenario de transparencia con las comunidades, es que reiteramos nuestra disposición para que en el caso que algún comunero (a) quisiera participar de las actividades de monitoreo, comunicarlo y así incluirlos en la jornada programada.

Quedaremos atentos a su respuesta.

Sin otro particular, le saluda atentamente,


Manuel Zamora Pizarro
Coordinador de Relaciones Comunitarias
Albemarle Limitada


Planta Salar de Atacama



Albemarle Limitada
Avenida Héctor Gómez 975, lote 4
Antofagasta, Chile

Teléfono: 56-55-2351013
www.albemarlelitio.cl

Salar de Atacama, 16 de septiembre 2019
RLPS 302/2019

Señor
Sergio Cubillos Verasay
Presidente Comunidad Atacameña de Peine
Ref.: Solicita autorización Monitoreo Ambiental 24 Septiembre 2019

Por medio del presente, solicitamos a usted tenga a bien autorizar la realización de actividades de monitoreos el día 24 de septiembre 2019 en el Sector Peine interior lagunas, con el fin de medir niveles, aforos y perfiles. Esta actividad permitirá cumplir a cabalidad las acciones de monitoreo en el territorio de Peine.

Agradeceríamos su autorización para llevar a cabo esta actividad, puesto que ello permitirá realizar a cabalidad los monitoreos ambientales del mes de septiembre.

Con el objetivo de realizar nuestro trabajo en un escenario de transparencia con las comunidades, es que reiteramos nuestra disposición para que en el caso que algún comunero (a) quisiera participar de las actividades de monitoreo, comunicarlo y así incluirlos en la jornada programada.

Esperando su respuesta y agradecido de su comprensión, se despide atte.,



ALBEMARLE LIMITADA®

Manuel Zamora Pizarro
Coordinador de Relaciones Comunitarias
Albemarle Limitada

- Archivo RRCC Albemarle Ltda.

Octubre 2019



Albemarle Limitada
Avenida Héctor Gómez Cobo 975, lote 4
Antofagasta, Chile

Teléfono: 56-55-2351013
www.albemarlelitio.cl

Mat: Plan de Seguimiento Ambiental. Variables hídricas y Bióticas, Res. Exenta N° 21/2016 (RCA).

Ref.: Solicitud de permisos de ingreso a Reserva Nacional Los Flamencos y acompañamiento por parte de personal CONAF y Comunidad de Toconao, durante las actividades de monitoreo a realizar en octubre, noviembre y diciembre 2019 en Sector Soncor.



Antofagasta, 05 de septiembre de 2019

Señores
CONAF y COMUNIDAD DE TOCONAO
Oficina Regional y Sede Comunal de la Comunidad
ANTOFAGASTA Y TOCONAO

Estimados Director y Directorio de la comunidad,

Por medio de la presente, quisiéramos solicitar los días que se listan a continuación para realizar las actividades asociadas con el monitoreo de las variables correspondiente al Plan de seguimiento Ambiental y Compromisos Voluntarios de la empresa Albemarle durante los meses de octubre, noviembre y diciembre de 2019 dentro de la Reserva Nacional de Los Flamencos, Sector Soncor; cumpliendo así con lo establecido en nuestra RCA 021/2016 para este sector, respecto a los monitoreos ambientales de las componentes hídricas y bióticas a monitorear en el cuarto trimestre de 2019.

A continuación, se detalla el personal y actividad a realizar en estos días:

Actividades mes OCTUBRE

- ✓ **Miércoles 9 de octubre:** Ingresará personal de Albemarle y SUEZ Medio Ambiente a realizar las tareas de:



Albemarle Limitada
Avenida Héctor Gómez Cobo 975, lote 4
Antofagasta, Chile

Teléfono: 56-55-2351013
www.albemarlelitio.cl

- Revisión del funcionamiento de la estación hidrometeorológica EM-LS03 (requerido por RCA 021/2016): Este punto se encuentra fuera de los límites de la Reserva Nacional de Los Flamencos, Sector Soncor, al costado Norte del camino principal a la Reserva de Chaxa. Actividad que será realizada por Encargado de proyecto (Iker Juárez) e Hidrogeólogo (Eliana Díaz) y Supervisor de Medio Ambiente (Paulette San Martin) de ALB, Teléfono: +56 9 65097904.
- ✓ **Miércoles 16 de octubre:** Ingresará personal de Albemarle a realizar las tareas de:
- Medición de niveles limnimétricos y medición de nivel piezométrico (requerido por RCA 021/2016): Actividad que será realizada por personal de Albemarle (Coordinador de Terreno Gary Mansilla con dos ayudantes, Teléfono: +56 9 65097904).
 - Muestreo de Calidad de Agua superficial y subterránea (requerido por RCA 021/2016): Actividad que será realizada por personal de Albemarle (Coordinador de Terreno Gary Mansilla con dos ayudantes Teléfono: +56 9 65097904).
 - Revisión del funcionamiento de la estación hidrometeorológica EM-LS03 (requerido por RCA 021/2016): Este punto se encuentra fuera de los límites de la Reserva Nacional de Los Flamencos, Sector Soncor, al costado Norte del camino principal a la Reserva de Chaxa. Actividad que será realizada por el coordinador de terreno (Gary Mansilla) y dos ayudantes Teléfono: +56 9 65097904).
- ✓ **Miércoles 23 de octubre:** Ingresará personal de Albemarle y CEA a realizar las tareas de:
- Muestreo Extremófilos (requerido por RCA 021/2016) y con permiso de investigación CONAF. Actividad que será realizada por personal de Albemarle y CEA (Elizabeth Chihuailaf/ Milton Munizaga Teléfono: +56 9 65097904).



Albemarle Limitada
Avenida Héctor Gómez Cobo 975, lote 4
Antofagasta, Chile

Teléfono: 56-55-2351013
www.albemarlelitio.cl

Actividades mes NOVIEMBRE

- ✓ **Miércoles 6 de noviembre:** Ingresará personal de Albemarle a realizar las tareas de:
 - Medición de niveles limnimétricos y medición de nivel piezométrico (requerido por RCA 021/2016): Actividad que será realizada por personal de Albemarle (Coordinador de Terreno Gary Mansilla con dos ayudantes, Teléfono: +56 9 65097904).
 - Revisión del funcionamiento de la estación hidrometeorológica EM-LS03 (requerido por RCA 021/2016): Este punto se encuentra fuera de los límites de la Reserva Nacional de Los Flamencos, Sector Soncor, al costado Norte del camino principal a la Reserva de Chaxa. Actividad que será realizada por el coordinador de terreno (Gary Mansilla) y dos ayudantes Teléfono: +56 9 65097904).

- ✓ **Miércoles 13 de noviembre:** Ingresará personal de Albemarle y SUEZ Medio Ambiente a realizar las tareas de:
 - Revisión del funcionamiento de la estación hidrometeorológica EM-LS03 (requerido por RCA 021/2016): Este punto se encuentra fuera de los límites de la Reserva Nacional de Los Flamencos, Sector Soncor, al costado Norte del camino principal a la Reserva de Chaxa. Actividad que será realizada por Encargado de proyecto (Iker Juárez) e Hidrogeólogo (Eliana Díaz) y Supervisor de Medio Ambiente (Paulette San Martin) de ALB, Teléfono: +56 9 65097904.

- ✓ **Miércoles 20 de noviembre:** Ingresará personal de Albemarle y CEA a realizar las tareas de:
 - Toma de muestras y parámetros in situ. Registrar presencia/ausencia y abundancias de *Heleobia sp.* (requerido por RCA 021/2016) y con permiso de investigación CONAF. Actividad que será realizada por personal de Albemarle y CEA (Elizabeth Chihuailaf/ Milton Munizaga Teléfono: +56 9 65097904).



Albemarle Limitada
Avenida Héctor Gómez Cobo 975, lote 4
Antofagasta, Chile

Teléfono: 56-55-2351013
www.albemarlelitio.cl

Actividades mes DICIEMBRE

- ✓ **Miércoles 4 y Jueves 5:** Ingresará personal de Albemarle a realizar las tareas de:
 - Medición de Evapotranspiración mediante la metodología de domo (requerido por RCA 021/2016): Estos puntos se encuentran fuera de los límites de la Reserva Nacional de Los Flamencos, Sector Soncor, se ubican al costado del camino principal a la Reserva de Chaxa. Actividad que será realizada por personal de Albemarle (Coordinador de y 3 ayudantes Teléfono: +56 9 65097904).

- ✓ **Jueves 5 de diciembre:** Ingresará personal de Albemarle a realizar las tareas de:
 - Medición de niveles limnimétricos y medición de nivel piezométrico (requerido por RCA 021/2016): Actividad que será realizada por personal de Albemarle (Coordinador de Terreno Gary Mansilla con dos ayudantes, Teléfono: +56 9 65097904).
 - Revisión del funcionamiento de la estación hidrometeorológica EM-LS03 (requerido por RCA 021/2016): Este punto se encuentra fuera de los límites de la Reserva Nacional de Los Flamencos, Sector Soncor, al costado Norte del camino principal a la Reserva de Chaxa. Actividad que será realizada por el coordinador de terreno (Gary Mansilla) y dos ayudantes Teléfono: +56 9 65097904).

- ✓ **Jueves 19 de diciembre:** Ingresará personal de CEDREM Consultores a realizar las tareas de:
 - Toma de Puntos de validación de Superficies de Lagunas (requerido por RCA 021/2016); así como Metodología de sobrevuelo de las superficies lagunares con apoyo de drones (metodología complementaria a la variable de determinación de cobertura lagunar de la RCA 021/2016 y con solicitud de permiso de investigación). Actividad que será realizada por tres personas Teléfono: +56 9 65097904).



Albemarle Limitada

Avenida Héctor Gómez Cobo 975, lote 4
Antofagasta, Chile

Teléfono: 56-55-2351013

www.albemarlelitio.cl

Además, se hace entrega de lo siguiente:

- I) Carta Gantt
- II) Metodologías de las actividades
- III) Puntos Georreferenciados.

Como se ha realizado hasta la fecha, con respecto a las restricciones de acceso, nos acogeremos a lo indicado por el guardaparques y el fiscalizador de la Comunidad que nos acompañará en terreno.

Por tanto, solicito a usted, recepcionar esta solicitud e indicar si hay disponibilidad para ingresar en las fechas enunciada.

Sin otro particular, saluda atentamente

IGNACIO
MEHECH
CASTELLON

Firmado digitalmente por
IGNACIO MEHECH
CASTELLON
Fecha: 2019.09.05 12:21:55
-04'00'

Ignacio Mehech Castellón
Gerente Legal
Albemarle Limitada



Albemarle Limitada
Avenida Héctor Gómez 975, lote 4
Antofagasta, Chile

Teléfono: 56-55-2351013
www.albemarlelitio.cl

Salar de Atacama, 25 de Septiembre 2019
RLPS 305/2019

Señora
Lady Sandón
Presidenta Comunidad Atacameña de Coyo
Ref.: Monitoreos Ambientales Octubre 2019

Por medio del presente, comunico a usted que en el marco de los compromisos que Albemarle ha adquirido en la RCA 21/2016, se realizarán campañas de monitoreo ambiental en territorios de la Comunidad Atacameña de Coyo durante el mes de Octubre 2019.

Comunidad de Coyo (Complejo Turístico de la Laguna Tebenquiche fue cambiado a Santuario de la Naturaleza Laguna Tebenquiche) (solo considera la componente hídrica).

En específico las actividades a desarrollar serán:

Desde el 14 al 17 de octubre: Ingresará personal de SUEZ y Albemarle, a cargo de Eliana Díaz (Hidrogeóloga; F: +569 75241507) a realizar la tarea de revisión del funcionamiento de estación hidrometeorológica EM LS-02, en el sector denominado Santuario de la Naturaleza Laguna Tebenquiche.

Con el objetivo de realizar nuestro trabajo en un escenario de transparencia con las comunidades, es que reiteramos nuestra disposición para que en el caso que algún comunero (a) quisiera participar de las actividades de monitoreo, comunicarlo y así incluirlos en la jornada programada.

Sin otro particular, le saluda atentamente,



Sebastián Pinto Ortiz
Coordinador Relaciones Comunitarias Planta Salar
Albemarle Limitada



- Archivo RRCC Albemarle Ltda.

*Recapinado
25 septiembre
[Signature]*



Albemarle Limitada
Avenida Héctor Gómez 975, lote 4
Antofagasta, Chile

Teléfono: 56-55-2351013
www.albemarlelitio.cl

Salar de Atacama, 25 de Septiembre 2019
RLPS 306/2019

Señora
Ana Ramos
Presidenta Comunidad Atacameña de Solor
Ref.: Monitoreos Ambientales Octubre 2019

Por medio del presente, comunico a usted que en el marco de los compromisos que Albemarle ha adquirido en la RCA 21/2016, se realizarán campañas de monitoreo ambiental en territorios de la Comunidad Atacameña de Solor durante el mes de Octubre 2019.



Complejo Turístico de la Laguna Tebenquiche fue cambiado a Santuario de la Naturaleza Laguna Tebenquiche) (solo considera la componente hídrica).

En específico las actividades a desarrollar serán:

Desde el 14 al 17 de octubre: Ingresará personal de SUEZ y Albemarle, a cargo de Eliana Díaz (Hidrogeóloga; F: +569 75241507) a realizar la tarea de revisión del funcionamiento de estación hidrometeorológica EM LS-01 y EM LS-02, en el sector denominado Santuario de la Naturaleza Laguna Tebenquiche y en la cercanía al sector del Complejo Laguna Cejar.

Con el objetivo de realizar nuestro trabajo en un escenario de transparencia con las comunidades, es que reiteramos nuestra disposición para que en el caso que algún comunero (a) quisiera participar de las actividades de monitoreo, comunicarlo y así incluirlos en la jornada programada.

Sin otro particular, le saluda atentamente,



Sebastian Pinto Ortiz
Coordinador Relaciones Comunitarias Planta Salar
Albemarle Limitada

- Archivo RRCC Albemarle Ltda.

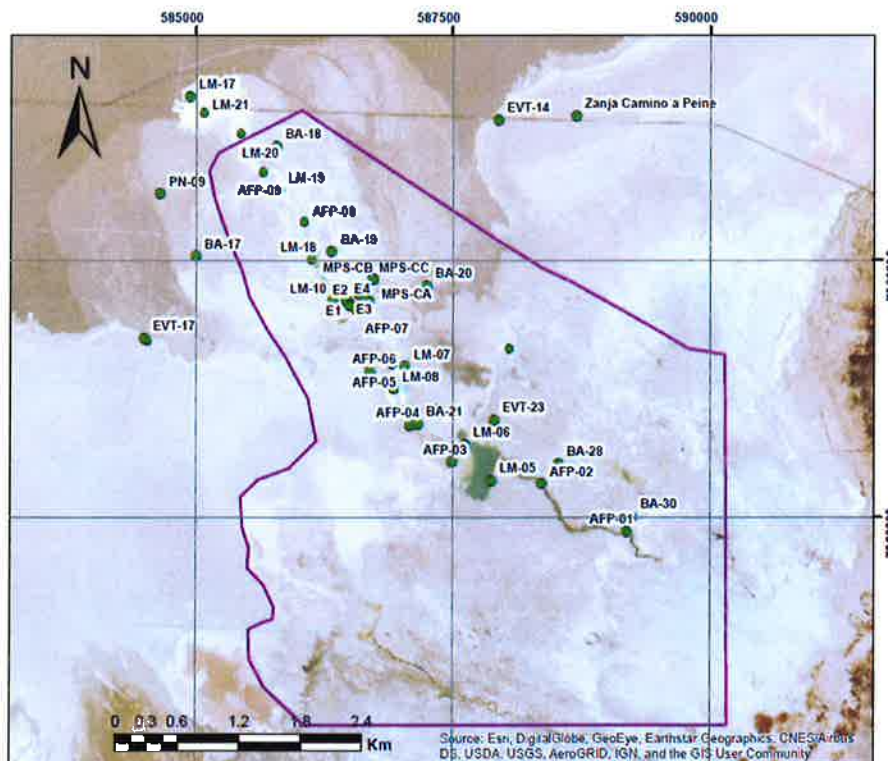
Emilio Ramos S
8198622-3.

Salar de Atacama, 25 de Septiembre 2019
RLPS 307/2019

Señor
Sergio Cubillos Verasay
Presidente Comunidad Atacameña de Peine
Ref.: Monitoreos Ambientales Octubre 2019

Por medio del presente, comunico a usted que en el marco de los compromisos que Albemarle ha adquirido en la RCA 21/2016, se realizarán campañas de monitoreo ambiental en territorios de la Comunidad Atacameña de Peine durante el mes de Octubre 2019. En específico las actividades a desarrollar serán:

Viernes 4 de octubre: Ingresará personal de monitoreo en terreno de Albemarle (un coordinador y 3 ayudantes; Celular: +56 9 3197 4661) a realizar las tareas de: niveles freáticos y limnimétricos, perfiles de conductividad eléctrica, aforos, medición de parámetros in situ, descarga de datos y revisión del funcionamiento de estación hidrometeorológica en el sector denominado **Sistema lagunar Peine interior**.






Albemarle Limitada
Avenida Héctor Gómez 975, lote 4
Antofagasta, Chile

Teléfono: 56-55-2351013
www.albemarlelitio.cl

Con el objetivo de realizar nuestro trabajo en un escenario de transparencia con las comunidades, es que reiteramos nuestra disposición para que en el caso que algún comunero (a) quisiera participar de las actividades de monitoreo, comunicarlo y así incluirlos en la jornada programada.

Sin otro particular, le saluda atentamente,



Sebastian Pinto Ortiz
Coordinador Relaciones Comunitarias Planta Salar
Albemarle Limitada

- Archivo RRCC Albemarle Ltda.



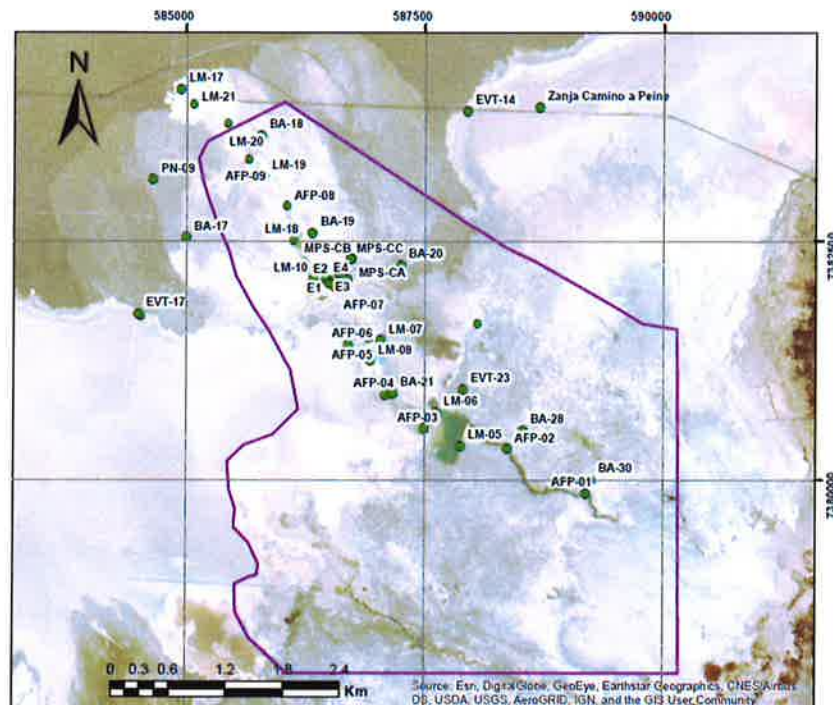
02.10.19.

Salar de Atacama, 25 de Septiembre 2019
RLPS 308/2019

Señor
Sergio Cubillos Verasay
Presidente Comunidad Atacameña de Peine
Ref.: Monitoreos Ambientales Octubre 2019

Por medio del presente, comunico a usted que en el marco de los compromisos que Albemarle ha adquirido en la RCA 21/2016, se realizarán campañas de monitoreo ambiental en territorios de la Comunidad Atacameña de Peine durante el mes de Octubre 2019. En específico las actividades a desarrollar serán:

Sábado 5 de octubre: Ingresará personal de monitoreo en terreno de Albemarle (un coordinador y 3 ayudantes; Celular: +56 9 3197 4661) a realizar las tareas de: niveles freáticos y limnimétricos, perfiles de conductividad eléctrica, aforos, medición de parámetros in situ, descarga de datos y revisión del funcionamiento de estación hidrometeorológica en el sector denominado **Sistema lagunar Peine interior**.





Albemarle Limitada
Avenida Héctor Gómez 975, lote 4
Antofagasta, Chile

Teléfono: 56-55-2351013
www.albemarlelitio.cl

Con el objetivo de realizar nuestro trabajo en un escenario de transparencia con las comunidades, es que reiteramos nuestra disposición para que en el caso que algún comunero (a) quisiera participar de las actividades de monitoreo, comunicarlo y así incluirlos en la jornada programada.

Sin otro particular, le saluda atentamente,



Sebastian Pinto Ortiz
Coordinador Relaciones Comunitarias Planta Salar
Albemarle Limitada



- Archivo RRCC Albemarle Ltda.

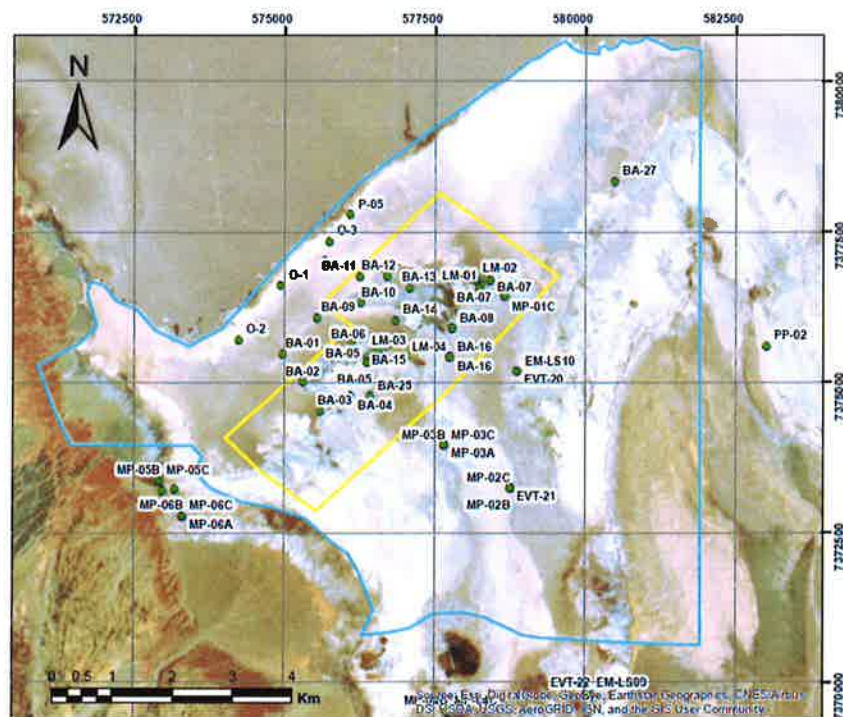
02.10.11

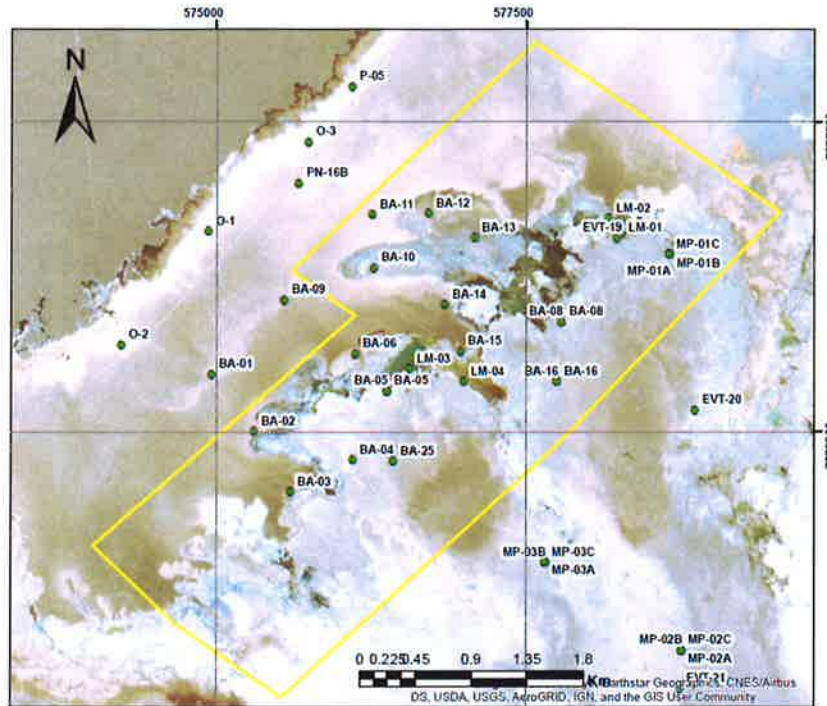
Salar de Atacama, 25 de Septiembre 2019
RLPS 309/2019

Señor
Sergio Cubillos Verasay
Presidente Comunidad Atacameña de Peine
Ref.: Monitoreos Ambientales Octubre 2019

Por medio del presente, comunico a usted que en el marco de los compromisos que Albemarle ha adquirido en la RCA 21/2016, se realizarán campañas de monitoreo ambiental en territorios de la Comunidad Atacameña de Peine durante el mes de Octubre 2019. En específico las actividades a desarrollar serán:

Miércoles 9 de octubre: Ingresará personal de monitoreo en terreno de Albemarle (un coordinador y 3 ayudantes; Celular: +56 9 3197 4661) a realizar las tareas de: niveles freáticos y limnimétricos, perfiles de conductividad eléctrica, aforos, medición de parámetros in situ, descarga de datos y revisión del funcionamiento de estación hidrometeorológica en el sector denominado **Sistema lagunar La Punta La Brava interior y exterior.**





Con el objetivo de realizar nuestro trabajo en un escenario de transparencia con las comunidades, es que reiteramos nuestra disposición para que en el caso que algún comunero (a) quisiera participar de las actividades de monitoreo, comunicarlo y así incluirlos en la jornada programada.

Sin otro particular, le saluda atentamente,


ALBEMARLE®
Planta Salar de Atacama

Sebastian Pinto Ortiz
Coordinador Relaciones Comunitarias Planta Salar
Albemarle Limitada



- Archivo RRCC Albemarle Ltda.

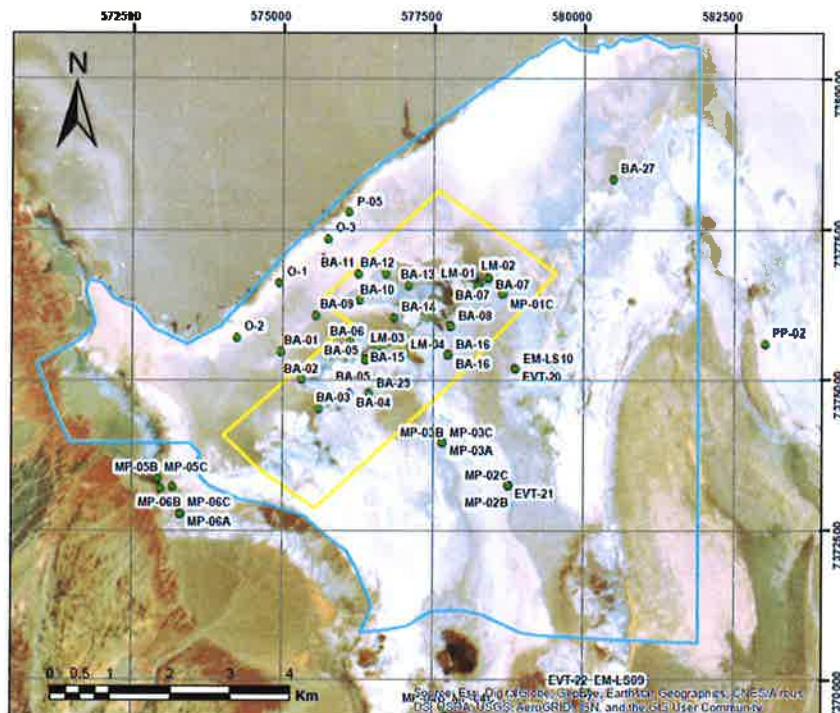

02.10.19.

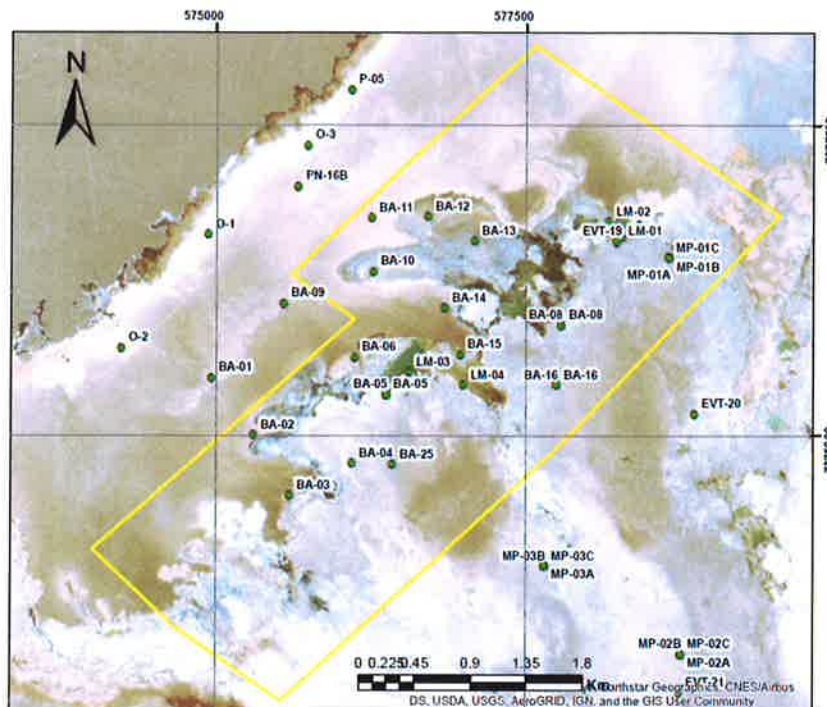
Salar de Atacama, 25 de Septiembre 2019
RLPS 310/2019

Señor
Sergio Cubillos Verasay
Presidente Comunidad Atacameña de Peine
Ref.: Monitoreos Ambientales Octubre 2019

Por medio del presente, comunico a usted que en el marco de los compromisos que Albemarle ha adquirido en la RCA 21/2016, se realizarán campañas de monitoreo ambiental en territorios de la Comunidad Atacameña de Peine durante el mes de Octubre 2019. En específico las actividades a desarrollar serán:

Jueves 10 de octubre: Ingresará personal de monitoreo en terreno de Albemarle (un coordinador y 3 ayudantes; Celular: +56 9 3197 4661) a realizar las tareas de: niveles freáticos y limnimétricos, perfiles de conductividad eléctrica, aforos, medición de parámetros in situ, descarga de datos y revisión del funcionamiento de estación hidrometeorológica en el sector denominado **Sistema lagunar La Punta La Brava interior y exterior.**





Con el objetivo de realizar nuestro trabajo en un escenario de transparencia con las comunidades, es que reiteramos nuestra disposición para que en el caso que algún comunero (a) quisiera participar de las actividades de monitoreo, comunicarlo y así incluirlos en la jornada programada.

Sin otro particular, le saluda atentamente,



Sebastian Pinto Ortiz
Coordinador Relaciones Comunitarias Planta Salar
Albemarle Limitada



- Archivo RRCC Albemarle Ltda.

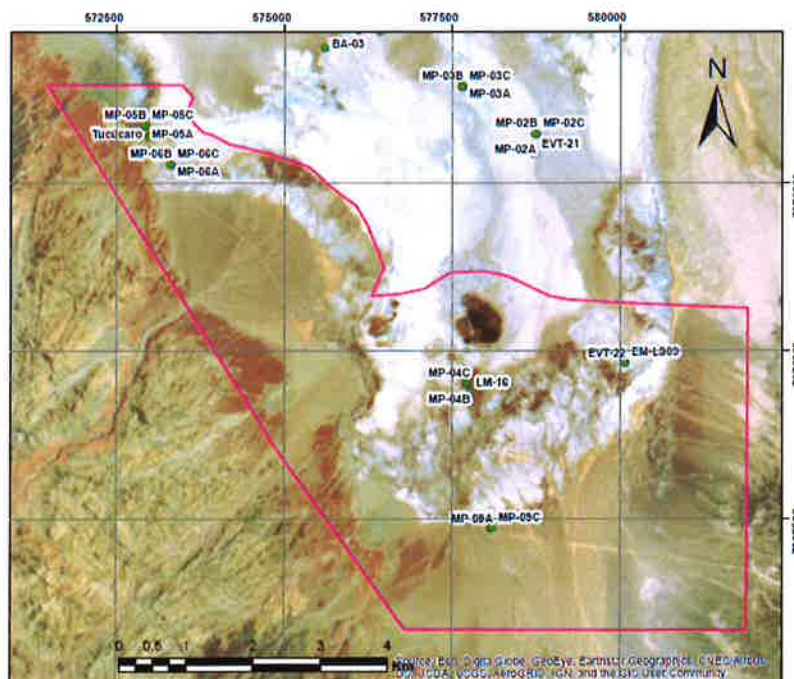
02.10.19.

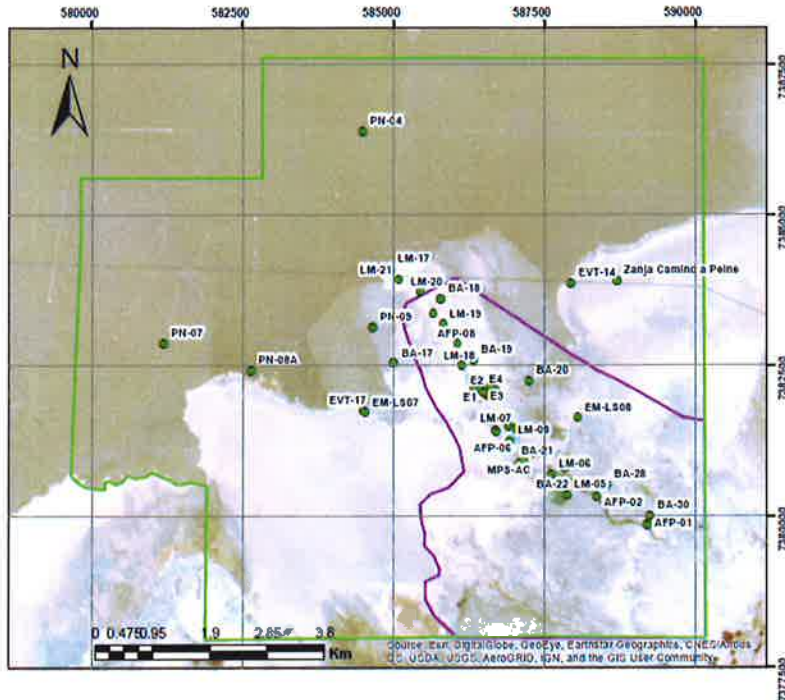
Salar de Atacama, 25 de Septiembre 2019
RLPS 311/2019

Señor
Sergio Cubillos Verasay
Presidente Comunidad Atacameña de Peine
Ref.: Monitoreos Ambientales Octubre 2019

Por medio del presente, comunico a usted que en el marco de los compromisos que Albemarle ha adquirido en la RCA 21/2016, se realizarán campañas de monitoreo ambiental en territorios de la Comunidad Atacameña de Peine durante el mes de Octubre 2019. En específico las actividades a desarrollar serán:

Domingo 13 de octubre: Ingresará personal de monitoreo en terreno de empresa ETFA y Albemarle (un coordinador y 3 ayudantes; Celular: +56 9 3197 4661) a realizar las tareas de: niveles freáticos y limnimétricos, perfiles de conductividad eléctrica, aforos, muestreo, medición de parámetros in situ, descarga de datos y revisión del funcionamiento de estación hidrometeorológica (para esta labor también acudirá personal de SUEZ) en el sector denominado **Sistema Núcleo Peine y Tilopozo**.





Con el objetivo de realizar nuestro trabajo en un escenario de transparencia con las comunidades, es que reiteramos nuestra disposición para que en el caso que algún comunero (a) quisiera participar de las actividades de monitoreo, comunicarlo y así incluirlos en la jornada programada.

Sin otro particular, le saluda atentamente,



Sebastian Pinto Ortiz
Coordinador Relaciones Comunitarias Planta Salar
Albemarle Limitada

- Archivo RRCC Albemarle Ltda.

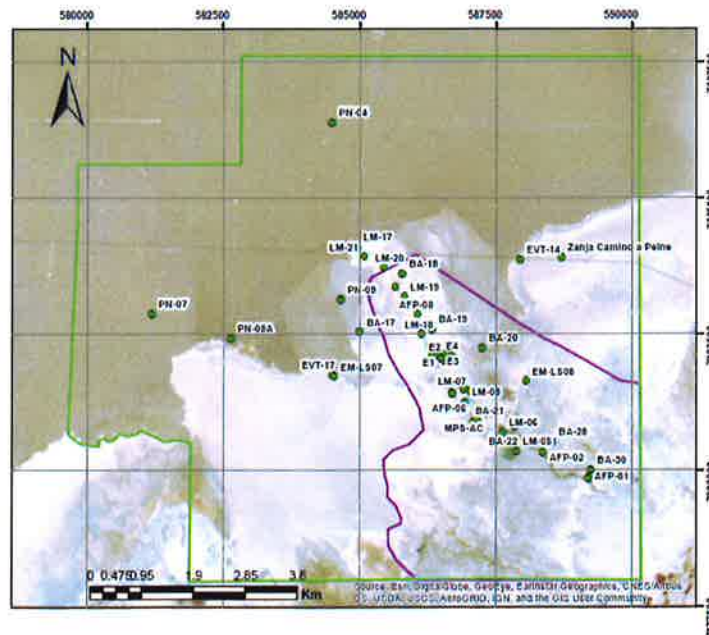
02.10.18

Salar de Atacama, 25 de Septiembre 2019
RLPS 312/2019

Señor
Sergio Cubillos Verasay
Presidente Comunidad Atacameña de Peine
Ref.: Monitoreos Ambientales Octubre 2019

Por medio del presente, comunico a usted que en el marco de los compromisos que Albemarle ha adquirido en la RCA 21/2016, se realizarán campañas de monitoreo ambiental en territorios de la Comunidad Atacameña de Peine durante el mes de Octubre 2019. En específico las actividades a desarrollar serán:

Lunes 14 de octubre: Ingresará personal de monitoreo en terreno de empresa ETFA y Albemarle (un coordinador y 3 ayudantes; Celular: +56 9 3197 4661) a realizar las tareas de: niveles freáticos y limnimétricos, perfiles de conductividad eléctrica, aforos, muestreo, medición de parámetros in situ, descarga de datos y revisión del funcionamiento de estación hidrometeorológica en el sector denominado **Sistema Núcleo Peine y Sistema lagunar Peine interior.**

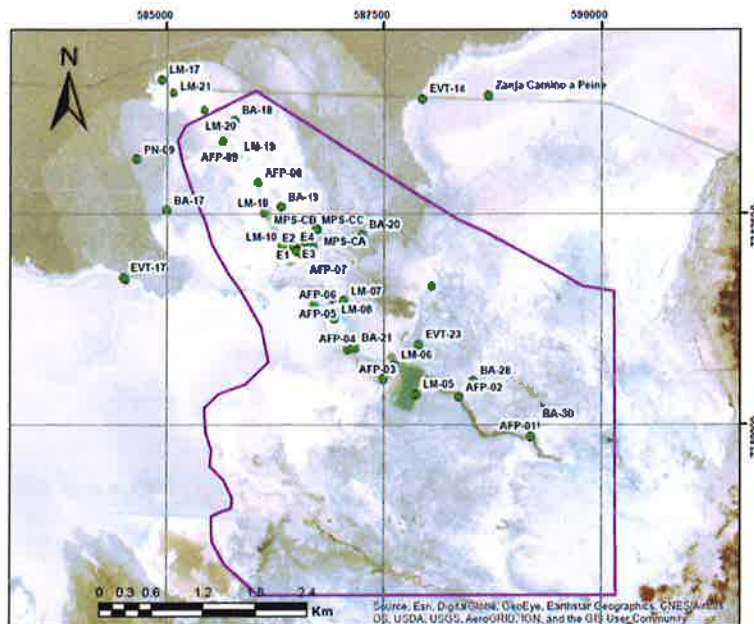


Salar de Atacama, 25 de Septiembre 2019
RLPS 313/2019

Señor
Sergio Cubillos Verasay
Presidente Comunidad Atacameña de Peine
Ref.: Monitoreos Ambientales Octubre 2019

Por medio del presente, comunico a usted que en el marco de los compromisos que Albemarle ha adquirido en la RCA 21/2016, se realizarán campañas de monitoreo ambiental en territorios de la Comunidad Atacameña de Peine durante el mes de Octubre 2019. En específico las actividades a desarrollar serán:

Martes 15 de octubre: Ingresará personal de monitoreo en terreno de empresa ETFA y Albemarle (un coordinador y 3 ayudantes; Celular: +56 9 3197 4661) a realizar las tareas de: niveles freáticos y limnimétricos, perfiles de conductividad eléctrica, aforos, muestreo, medición de parámetros in situ, descarga de datos y revisión del funcionamiento de estación hidrometeorológica (labor realizada con apoyo de empresa SUEZ) en el sector denominado **Sistema lagunar Peine interior**.





Albemarle Limitada

Avenida Héctor Gómez 975, lote 4
Antofagasta, Chile

Teléfono: 56-55-2351013
www.albemarlelitio.cl

Con el objetivo de realizar nuestro trabajo en un escenario de transparencia con las comunidades, es que reiteramos nuestra disposición para que en el caso que algún comunero (a) quisiera participar de las actividades de monitoreo, comunicarlo y así incluirlos en la jornada programada.

Sin otro particular, le saluda atentamente,



Sebastian Pinto Ortiz
Coordinador Relaciones Comunitarias Planta Salar
Albemarle Limitada

- Archivo RRCC Albemarle Ltda.



02.10.18.



Albemarle Limitada
Avenida Héctor Gómez 975, lote 4
Antofagasta, Chile

Teléfono: 56-55-2351013
www.albemarlelitio.cl

Con el objetivo de realizar nuestro trabajo en un escenario de transparencia con las comunidades, es que reiteramos nuestra disposición para que en el caso que algún comunero (a) quisiera participar de las actividades de monitoreo, comunicarlo y así incluirlos en la jornada programada.

Sin otro particular, le saluda atentamente,



ALBEMARLE®
Planta Salar de Atacama

Sebastián Pinto Ortiz
Coordinador Relaciones Comunitarias Planta Salar
Albemarle Limitada

- Archivo RRCC Albemarle Ltda.



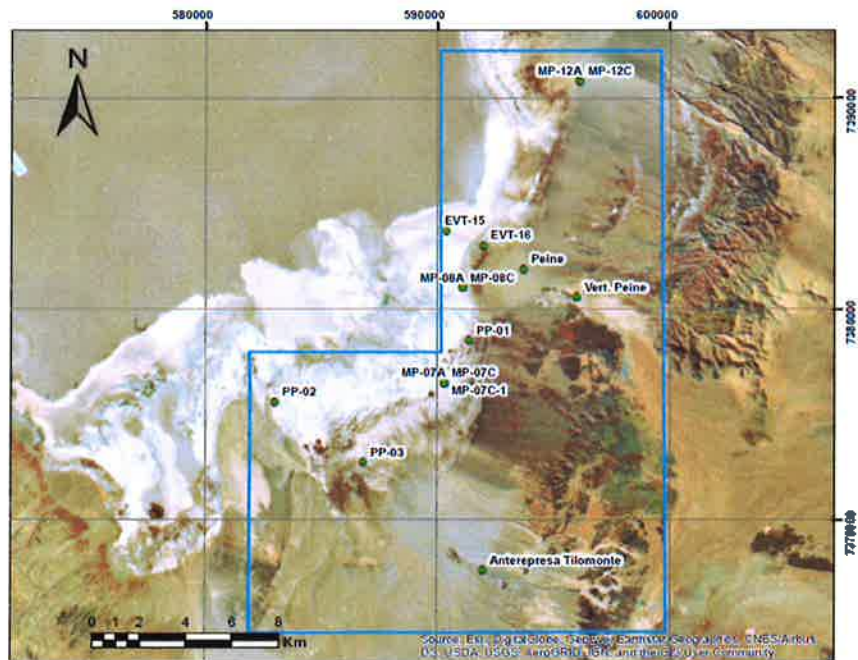
02.10.18

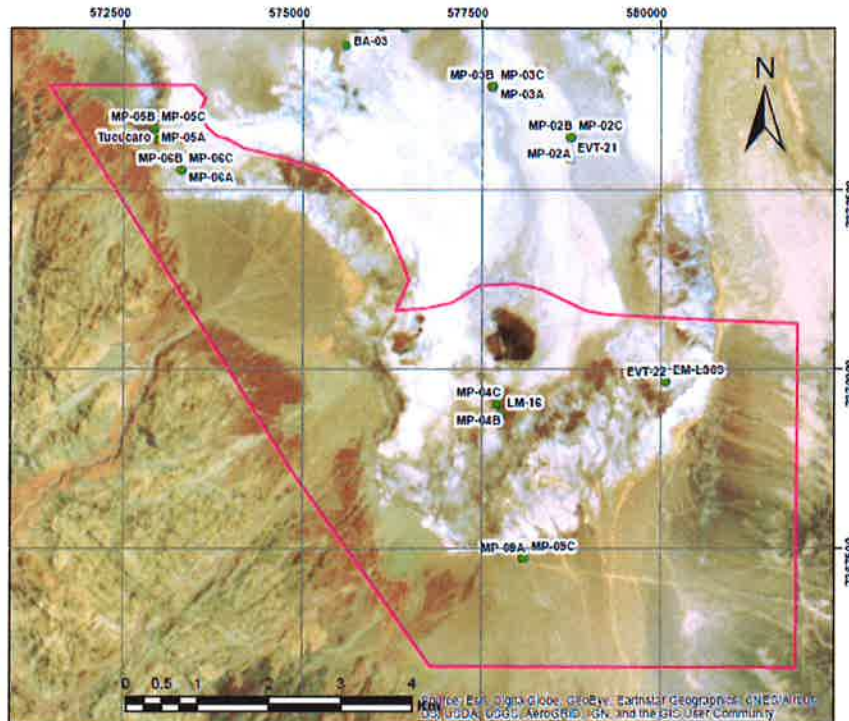
Salar de Atacama, 25 de Septiembre 2019
RLPS 315/2019

Señor
Sergio Cubillos Verasay
Presidente Comunidad Atacameña de Peine
Ref.: Monitoreos Ambientales Octubre 2019

Por medio del presente, comunico a usted que en el marco de los compromisos que Albemarle ha adquirido en la RCA 21/2016, se realizarán campañas de monitoreo ambiental en territorios de la Comunidad Atacameña de Peine durante el mes de Octubre 2019. En específico las actividades a desarrollar serán:

Jueves 17 de octubre: Ingresará personal de monitoreo en terreno de empresa ETFa y Albemarle (un coordinador y 3 ayudantes; Celular: +56 9 3197 4661) a realizar las tareas de: niveles freáticos y limnimétricos, perfiles de conductividad eléctrica, aforos, muestreo, medición de parámetros in situ, en el sector denominado **Sistema Borde este y Tilopozo**.






Con el objetivo de realizar nuestro trabajo en un escenario de transparencia con las comunidades, es que reiteramos nuestra disposición para que en el caso que algún comunero (a) quisiera participar de las actividades de monitoreo, comunicarlo y así incluirlos en la jornada programada.

Sin otro particular, le saluda atentamente,



Sebastian Pinto Ortiz
Coordinador Relaciones Comunitarias Planta Salar
Albemarle Limitada

- Archivo RRCC Albemarle Ltda.



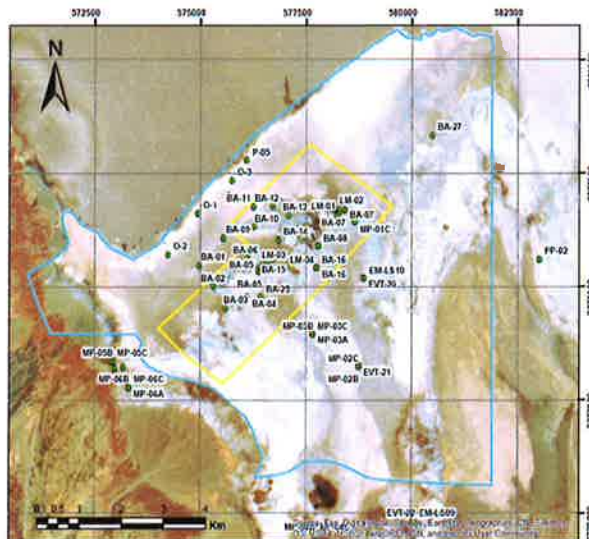
02.10.19

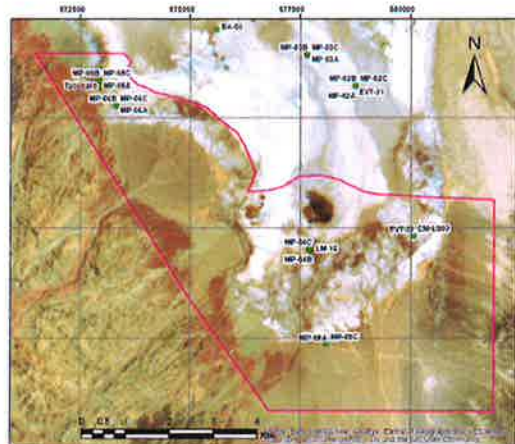
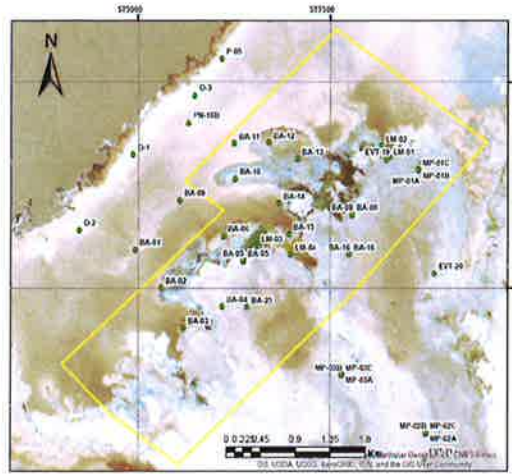
Salar de Atacama, 25 de Septiembre 2019
RLPS 316/2019

Señor
Sergio Cubillos Verasay
Presidente Comunidad Atacameña de Peine
Ref.: Monitoreos Ambientales Octubre 2019

Por medio del presente, comunico a usted que en el marco de los compromisos que Albemarle ha adquirido en la RCA 21/2016, se realizarán campañas de monitoreo ambiental en territorios de la Comunidad Atacameña de Peine durante el mes de Octubre 2019. En específico las actividades a desarrollar serán:

Viernes 18 de octubre: Ingresará personal de monitoreo en terreno de empresa ETFA y Albemarle (un coordinador y 3 ayudantes; Celular: +56 9 3197 4661) a realizar las tareas de: niveles freáticos y limnimétricos, perfiles de conductividad eléctrica, aforos, muestreo, medición de parámetros in situ, descarga de datos y revisión del funcionamiento de estación hidrometeorológica en el sector denominado **Sistema lagunar La Punta La Brava interior, exterior y Tilopozo.**





Con el objetivo de realizar nuestro trabajo en un escenario de transparencia con las comunidades, es que reiteramos nuestra disposición para que en el caso que algún comunero (a) quisiera participar de las actividades de monitoreo, comunicarlo y así incluirlos en la jornada programada.

Sin otro particular, le saluda atentamente,

ALBEMARLE®
Planta Salar de Atacama



Sebastian Pinto Ortiz
Coordinador Relaciones Comunitarias Planta Salar
Albemarle Limitada

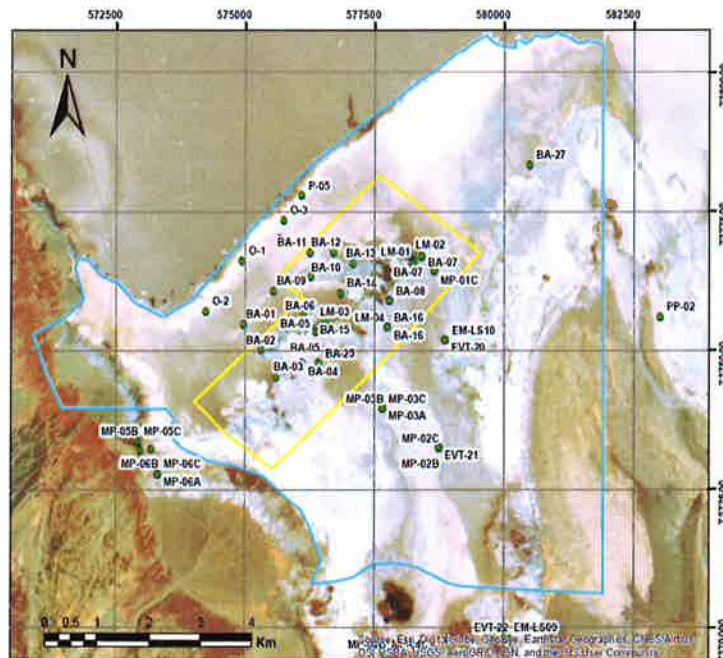
02.10.11

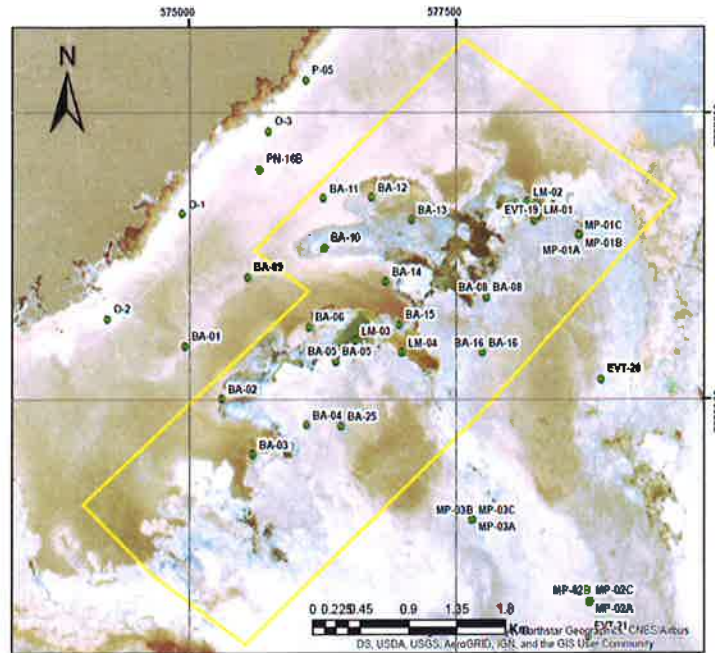
Salar de Atacama, 25 de Septiembre 2019
RLPS 317/2019

Señor
Sergio Cubillos Verasay
Presidente Comunidad Atacameña de Peine
Ref.: Monitoreos Ambientales Octubre 2019

Por medio del presente, comunico a usted que en el marco de los compromisos que Albemarle ha adquirido en la RCA 21/2016, se realizarán campañas de monitoreo ambiental en territorios de la Comunidad Atacameña de Peine durante el mes de Octubre 2019. En específico las actividades a desarrollar serán:

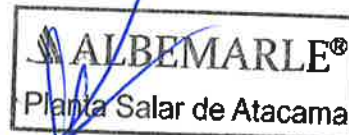
Sábado 19 de octubre: Ingresará personal de monitoreo en terreno de empresa ETFa y Albemarle (un coordinador y 3 ayudantes; Celular: +56 9 3197 4661) a realizar las tareas de: niveles freáticos y limnimétricos, perfiles de conductividad eléctrica, aforos, muestreo, medición de parámetros in situ, descarga de datos y revisión del funcionamiento de estación hidrometeorológica en el sector denominado **Sistema lagunar La Punta La Brava interior y exterior.**





Con el objetivo de realizar nuestro trabajo en un escenario de transparencia con las comunidades, es que reiteramos nuestra disposición para que en el caso que algún comunero (a) quisiera participar de las actividades de monitoreo, comunicarlo y así incluirlos en la jornada programada.

Sin otro particular, le saluda atentamente,



Sebastian Pinto Ortiz
Coordinador Relaciones Comunitarias Planta Salar
Albemarle Limitada



- Archivo RRCC Albemarle Ltda.

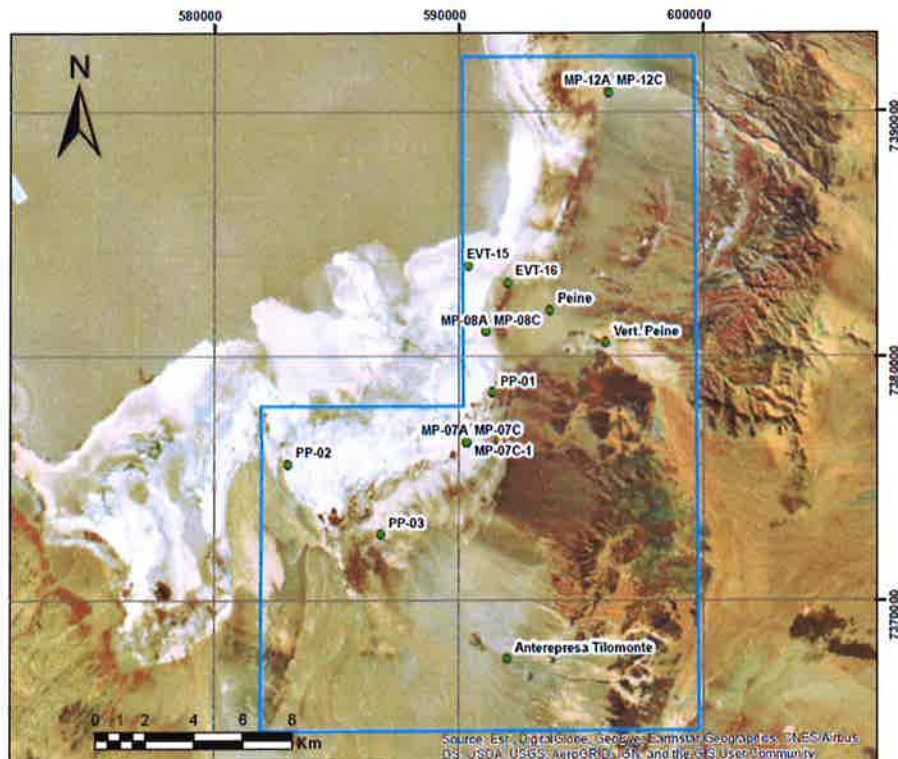
[Handwritten signature]
02.10.19.

Salar de Atacama, 25 de Septiembre 2019
RLPS 318/2019

Señor
Sergio Cubillos Verasay
Presidente Comunidad Atacameña de Peine
Ref.: Monitoreos Ambientales Octubre 2019

Por medio del presente, comunico a usted que en el marco de los compromisos que Albemarle ha adquirido en la RCA 21/2016, se realizarán campañas de monitoreo ambiental en territorios de la Comunidad Atacameña de Peine durante el mes de Octubre 2019. En específico las actividades a desarrollar serán:

Domingo 20 de octubre: Ingresará personal de monitoreo en terreno de Albemarle (un coordinador y 3 ayudantes; Celular: +56 9 3197 4661) a realizar las tareas de: niveles freáticos y limnimétricos, perfiles de conductividad eléctrica, aforos, medición de parámetros in situ, descarga de datos y revisión del funcionamiento de estación hidrometeorológica en el sector denominado **Borde este**.





Albemarle Limitada
Avenida Héctor Gómez 975, lote 4
Antofagasta, Chile

Teléfono: 56-55-2351013
www.albemarlelitio.cl

Con el objetivo de realizar nuestro trabajo en un escenario de transparencia con las comunidades, es que reiteramos nuestra disposición para que en el caso que algún comunero (a) quisiera participar de las actividades de monitoreo, comunicarlo y así incluirlos en la jornada programada.

Sin otro particular, le saluda atentamente,



Sebastian Pinto Ortiz
Coordinador Relaciones Comunitarias Planta Salar
Albemarle Limitada



- Archivo RRCC Albemarle Ltda.

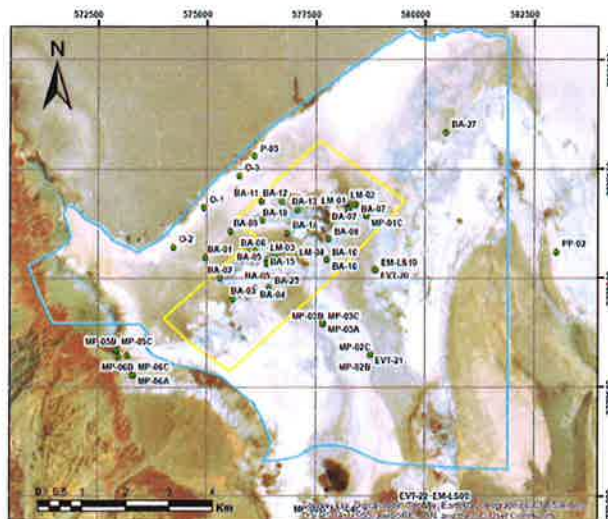
02.10.18

Salar de Atacama, 25 de Septiembre 2019
RLPS 319/2019

Señor
Sergio Cubillos Verasay
Presidente Comunidad Atacameña de Peine
Ref.: Monitoreos Ambientales Octubre 2019

Por medio del presente, comunico a usted que en el marco de los compromisos que Albemarle ha adquirido en la RCA 21/2016, se realizarán campañas de monitoreo ambiental en territorios de la Comunidad Atacameña de Peine durante el mes de Octubre 2019. En específico las actividades a desarrollar serán:

Martes 22 de Octubre: Personal de la Consultora CEA (Nelson Gonzalez y Elizabeth Chihuailaf, Jefe de terreno / contacto F:+56 988853060), ingresará a sector **Lagunas La Punta - La Brava y Tilopozo** a realizar Muestreo Extremófilos.

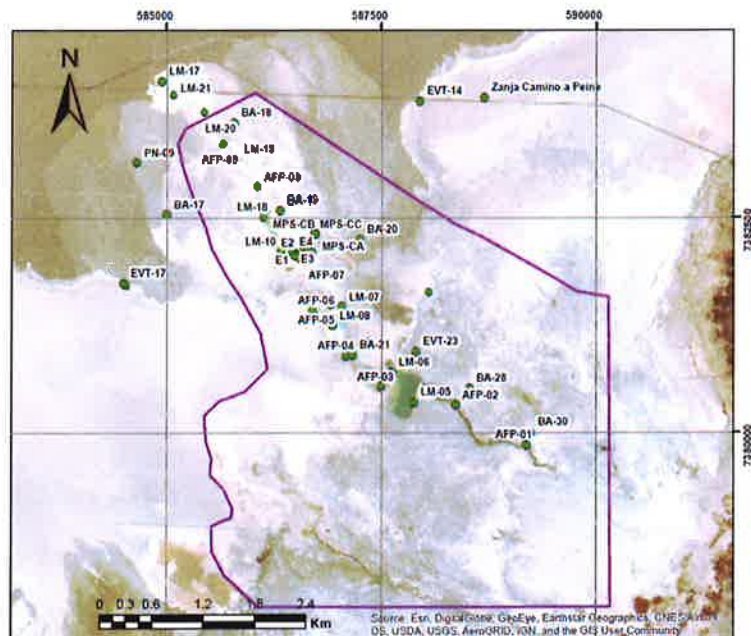


Salar de Atacama, 25 de Septiembre 2019
RLPS 320/2019

Señor
Sergio Cubillos Verasay
Presidente Comunidad Atacameña de Peine
Ref.: Monitoreos Ambientales Octubre 2019

Por medio del presente, comunico a usted que en el marco de los compromisos que Albemarle ha adquirido en la RCA 21/2016, se realizarán campañas de monitoreo ambiental en territorios de la Comunidad Atacameña de Peine durante el mes de Octubre 2019. En específico las actividades a desarrollar serán:

Viernes 25 de Octubre: Personal de la Consultora CEA (Nelson Gonzalez y Elizabeth Chihuailaf, Jefe de terreno / contacto F:+56 988853060), ingresará a sector **Lagunas de Peine** a realizar Muestreo Extremófilos.



Con el objetivo de realizar nuestro trabajo en un escenario de transparencia con las comunidades, es que reiteramos nuestra disposición para que en el caso que algún



Albemarle Limitada
Avenida Héctor Gómez 975, lote 4
Antofagasta, Chile

Teléfono: 56-55-2351013
www.albemarlelitio.cl

comunero (a) quisiera participar de las actividades de monitoreo, comunicarlo y así incluirlos en la jornada programada.

Sin otro particular, le saluda atentamente,



Sebastian Pinto Ortiz
Coordinador Relaciones Comunitarias Planta Salar
Albemarle Limitada

- Archivo RRCC Albemarle Ltda.



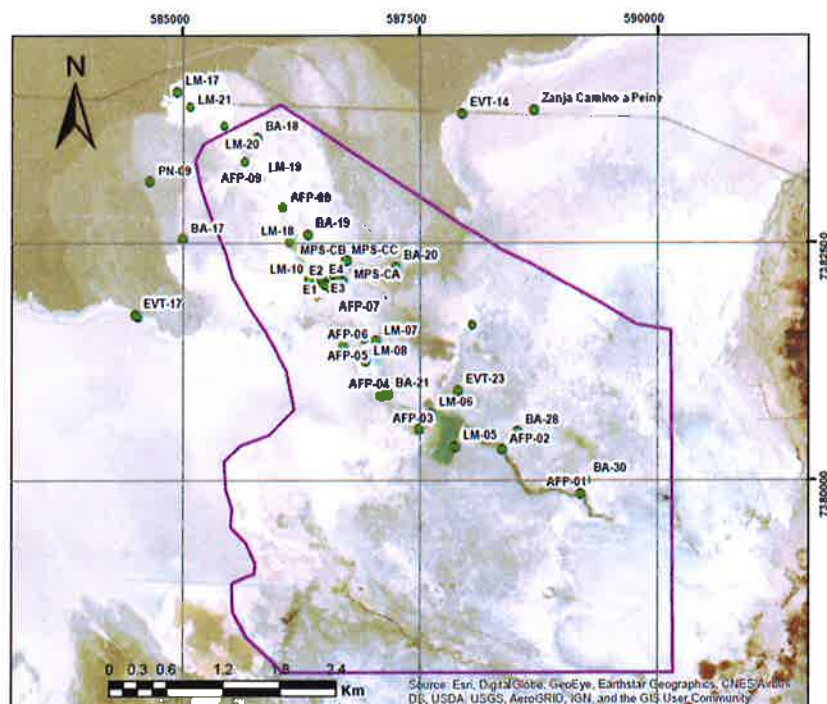
02.10.19

Salar de Atacama, 25 de Septiembre 2019
RLPS 321/2019

Señor
Sergio Cubillos Verasay
Presidente Comunidad Atacameña de Peine
Ref.: Monitoreos Ambientales Octubre 2019

Por medio del presente, comunico a usted que en el marco de los compromisos que Albemarle ha adquirido en la RCA 21/2016, se realizarán campañas de monitoreo ambiental en territorios de la Comunidad Atacameña de Peine durante el mes de Octubre 2019. En específico las actividades a desarrollar serán:

Sábado 26 de octubre: Ingresará personal de monitoreo en terreno de Albemarle (un coordinador y 3 ayudantes; Celular: +56 9 3197 4661) a realizar las tareas de: niveles freáticos y limnimétricos, perfiles de conductividad eléctrica, aforos, muestreo, medición de parámetros in situ, descarga de datos y revisión del funcionamiento de estación hidrometeorológica en el sector denominado **Sistema lagunar Peine interior**.





Albemarle Limitada
Avenida Héctor Gómez 975, lote 4
Antofagasta, Chile

Teléfono: 56-55-2351013
www.albemarlelitio.cl

Con el objetivo de realizar nuestro trabajo en un escenario de transparencia con las comunidades, es que reiteramos nuestra disposición para que en el caso que algún comunero (a) quisiera participar de las actividades de monitoreo, comunicarlo y así incluirlos en la jornada programada.

Sin otro particular, le saluda atentamente,



Sebastian Pinto Ortiz
Coordinador Relaciones Comunitarias Planta Salar
Albemarle Limitada

- Archivo RRCC Albemarle Ltda.



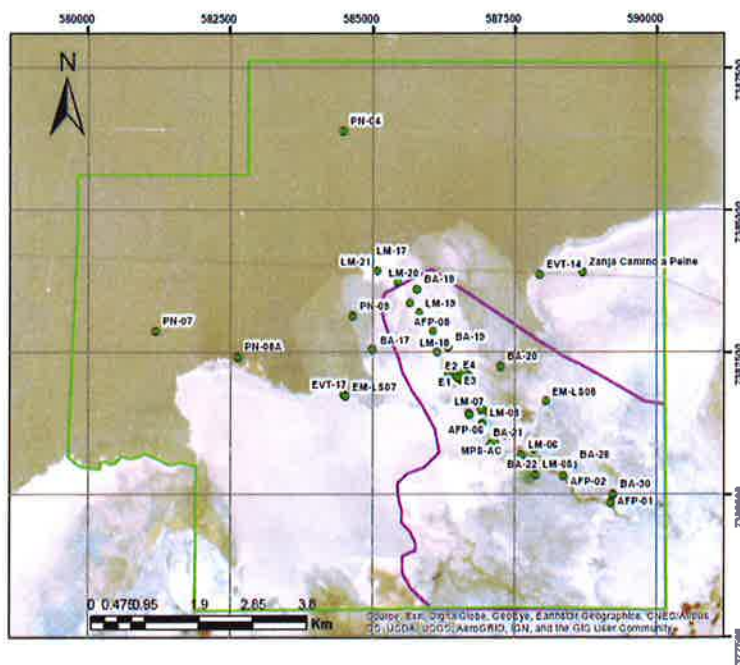
02.10.19.

Salar de Atacama, 25 de Septiembre 2019
RLPS 322/2019

Señor
Sergio Cubillos Verasay
Presidente Comunidad Atacameña de Peine
Ref.: Monitoreos Ambientales Octubre 2019

Por medio del presente, comunico a usted que en el marco de los compromisos que Albemarle ha adquirido en la RCA 21/2016, se realizarán campañas de monitoreo ambiental en territorios de la Comunidad Atacameña de Peine durante el mes de Octubre 2019. En específico las actividades a desarrollar serán:

Lunes 28 de octubre: Ingresará personal de monitoreo en terreno de Albemarle (un coordinador y 3 ayudantes; Celular: +56 9 3197 4661) a realizar las tareas de: niveles freáticos y limnimétricos, perfiles de conductividad eléctrica, aforos, medición de parámetros in situ, descarga de datos y revisión del funcionamiento de estación hidrometeorológica en el sector denominado **Sistema Núcleo Peine**.





Albemarle Limitada
Avenida Héctor Gómez 975, lote 4
Antofagasta, Chile

Teléfono: 56-55-2351013
www.albemarlelitio.cl

Con el objetivo de realizar nuestro trabajo en un escenario de transparencia con las comunidades, es que reiteramos nuestra disposición para que en el caso que algún comunero (a) quisiera participar de las actividades de monitoreo, comunicarlo y así incluirlos en la jornada programada.


Sin otro particular, le saluda atentamente,

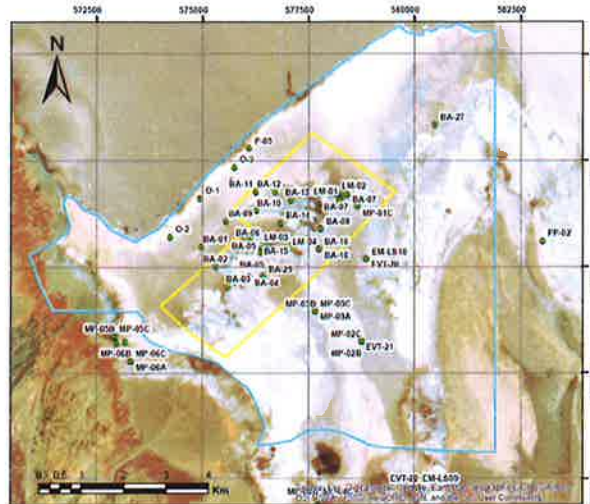


Sebastian Pinto Ortiz
Coordinador Relaciones Comunitarias Planta Salar
Albemarle Limitada

- Archivo RRCC Albemarle Ltda.




02.10.19.



Con el objetivo de realizar nuestro trabajo en un escenario de transparencia con las comunidades, es que reiteramos nuestra disposición para que en el caso que algún comunero (a) quisiera participar de las actividades de monitoreo, comunicarlo y así incluirlos en la jornada programada.

Sin otro particular, le saluda atentamente,



Sebastian Pinto Ortiz
Coordinador Relaciones Comunitarias Planta Salar
Albemarle Limitada



- Archivo RRCC Albemarle Ltda.

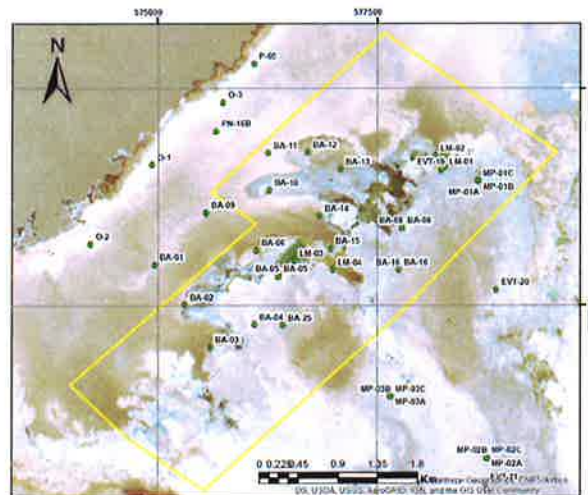
[Handwritten signature]
02.10.19.

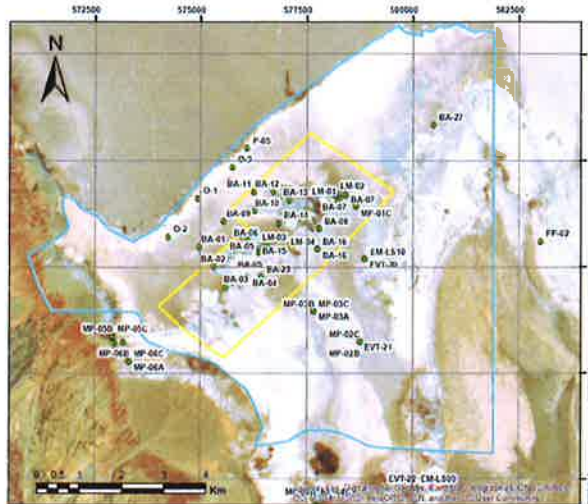
Salar de Atacama, 25 de Septiembre 2019
RLPS 324/2019

Señor
Sergio Cubillos Verasay
Presidente Comunidad Atacameña de Peine
Ref.: Monitoreos Ambientales Octubre 2019

Por medio del presente, comunico a usted que en el marco de los compromisos que Albemarle ha adquirido en la RCA 21/2016, se realizarán campañas de monitoreo ambiental en territorios de la Comunidad Atacameña de Peine durante el mes de Octubre 2019. En específico las actividades a desarrollar serán:

Miércoles 30 de octubre: Ingresará personal de monitoreo en terreno de Albemarle (un coordinador y 3 ayudantes; Celular: +56 9 3197 4661) a realizar las tareas de: niveles freáticos y limnimétricos, perfiles de conductividad eléctrica, aforos, medición de parámetros in situ, descarga de datos y revisión del funcionamiento de estación hidrometeorológica en el sector denominado **Sistema lagunar La Punta La Brava interior y exterior.**





Con el objetivo de realizar nuestro trabajo en un escenario de transparencia con las comunidades, es que reiteramos nuestra disposición para que en el caso que algún comunero (a) quisiera participar de las actividades de monitoreo, comunicarlo y así incluirlos en la jornada programada.

Sin otro particular, le saluda atentamente,



Sebastian Pinto Ortiz
Coordinador Relaciones Comunitarias Planta Salar
Albemarle Limitada

- Archivo RRCC Albemarle Ltda.

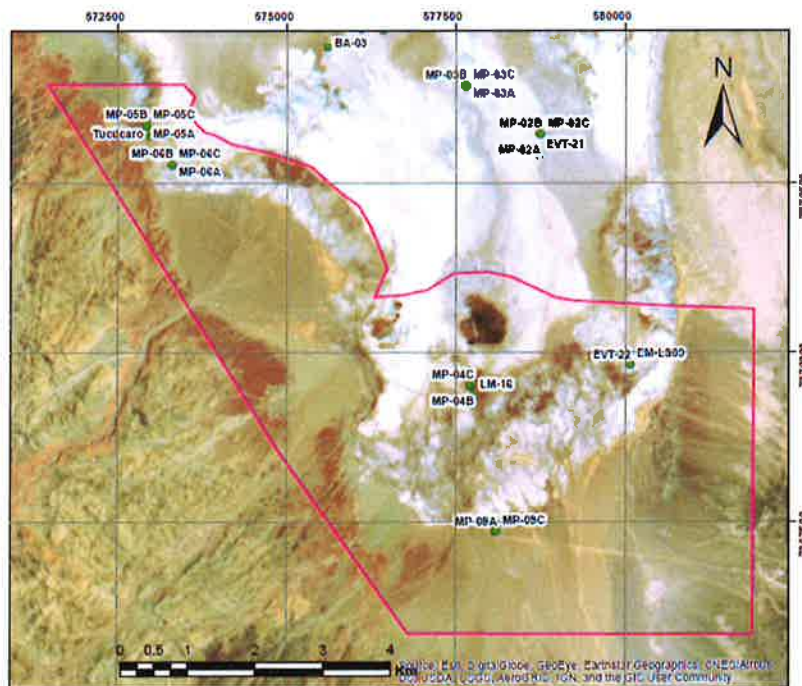
02.10.19

Salar de Atacama, 25 de Septiembre 2019
RLPS 325/2019

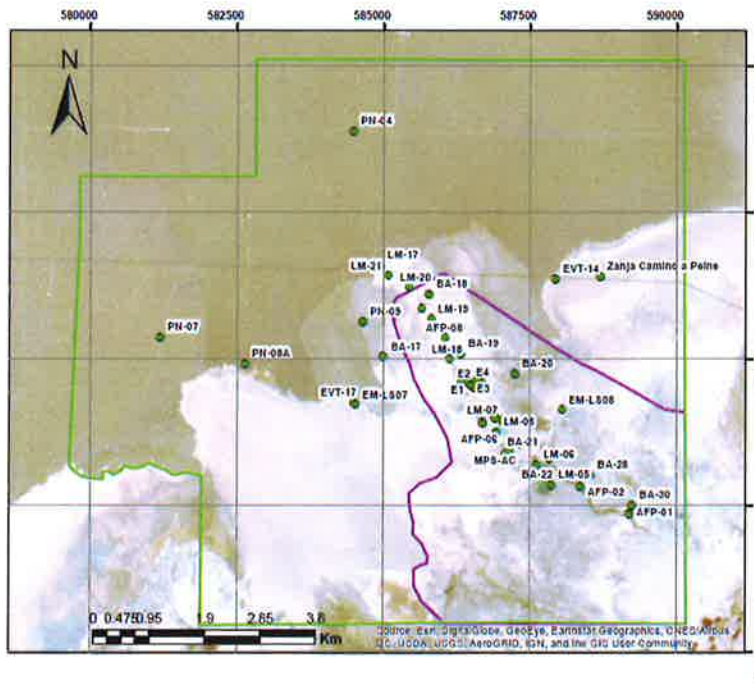
Señor
Sergio Cubillos Verasay
Presidente Comunidad Atacameña de Peine
Ref.: Monitoreos Ambientales Octubre 2019

Por medio del presente, comunico a usted que en el marco de los compromisos que Albemarle ha adquirido en la RCA 21/2016, se realizarán campañas de monitoreo ambiental en territorios de la Comunidad Atacameña de Peine durante el mes de Octubre 2019. En específico las actividades a desarrollar serán:

Jueves 31 de octubre: Ingresará personal de monitoreo en terreno de Albemarle (un coordinador y 3 ayudantes; Celular: +56 9 3197 4661) a realizar las tareas de: niveles freáticos y limnimétricos, perfiles de conductividad eléctrica, medición de parámetros in situ, en el sector denominado **Tilopozo**.



Jueves 31 de octubre: Ingresará personal de monitoreo en terreno de Albemarle (un coordinador y 3 ayudantes; Celular: +56 9 3197 4661) a realizar las tareas de: niveles freáticos y limnimétricos, perfiles de conductividad eléctrica, aforos, medición de parámetros in situ, descarga de datos y revisión del funcionamiento de estación hidrometeorológica en el sector denominado **Sistema Núcleo Peine**.



Con el objetivo de realizar nuestro trabajo en un escenario de transparencia con las comunidades, es que reiteramos nuestra disposición para que en el caso que algún comunero (a) quisiera participar de las actividades de monitoreo, comunicarlo y así incluirlos en la jornada programada.

Sin otro particular, le saluda atentamente,



Sebastián Pinto Ortiz
Coordinador Relaciones Comunitarias Planta Salar
Albemarle Limitada



- Archivo RRCC Albemarle Ltda.

02.10.10

Noviembre 2019



Albemarle Limitada

Avenida Héctor Gómez Cobo 975, lote 4
Antofagasta, Chile

Teléfono: 56-55-2351013
www.albemarlelitio.cl

Mat.: Plan de Seguimiento Ambiental. Variables hídricas y Bióticas, Res. Exenta N° 21/2016 (RCA).

Ref.: Rectifica Solicitud de permisos de ingreso a Reserva Nacional Los Flamencos y acompañamiento por parte de personal CONAF durante las actividades de monitoreo a realizar en noviembre en Sector Soncor

Antofagasta, 24 de octubre de 2019

Señores

CONAF Y COMUNIDAD DE TOCONAO

Oficina Regional y Sede Comunal de la Comunidad

ANTOFAGASTA

Estimados Director,

Por medio de la presente, quisiéramos rectificar los tipos de monitoreo, solicitados en carta entregada el 6 de septiembre de 2019. El día miércoles 23 de Octubre, correspondía realizar "Muestreo de Extremófilos", actividad que no fue realizada por contingencias. Esto fue informado vía email a Roberto Cruz, administrador Reserva Nacional Los Flamencos y también a la CAT.

Por otra parte, el día miércoles 20 de noviembre, tenemos programado realizar el "Monitoreo de Heleobia" y ese mismo día queremos realizar el muestreo de extremófilos del mes de octubre, que no pudo ser realizado por contingencias. Además, el día 21 de noviembre acudiremos a sector Aguas de Quelana; pero durante la mañana nos gustaría ingresar al sector de Puilar de ser posible para realizar la misma actividad.

A continuación, se detalla el personal y actividad a realizar en este día:



Albemarle Limitada

Avenida Héctor Gómez Cobo 975, lote 4
Antofagasta, Chile

Teléfono: 56-55-2351013
www.albemarlelitio.cl

Actividades mes NOVIEMBRE

- ✓ **Miércoles 20 de noviembre:** Ingresará personal de Albemarle y CEA a realizar las tareas de:
 - Toma de muestras y parámetros in situ. Registrar presencia/ausencia y abundancias de *Heleobia sp* y Muestreo de Extremófilos (requerido por RCA 021/2016) y con permiso de investigación CONAF. Actividad que será realizada por personal de Albemarle y CEA (Elizabeth Chihuailaf/ Milton Munizaga Teléfono: +56 9 65097904). Sector Chaxa y Barros Negros.

- ✓ **Jueves 21 de noviembre:** Ingresará personal de Albemarle y CEA a realizar las tareas de:
 - Toma de muestras y parámetros in situ. Registrar presencia/ausencia y abundancias de *Heleobia sp* y Muestreo de Extremófilos (requerido por RCA 021/2016) y con permiso de investigación CONAF. Actividad que será realizada por personal de Albemarle y CEA (Elizabeth Chihuailaf/ Milton Munizaga Teléfono: +56 9 65097904). Sector Puilar.

Sin otro particular, saluda atentamente

IGNACIO
MEHECH
CASTELLON

Firmado digitalmente por
IGNACIO MEHECH
CASTELLON
Fecha: 2019.10.23 17:08:34
-03'00'

Ignacio Mehech Castellón
Gerente Legal
Albemarle Limitada



Albemarle Limitada
Avenida Héctor Gómez 975, lote 4
Antofagasta, Chile

Teléfono: 56-55-2351013
www.albemarlelitio.cl

Con el objetivo de realizar nuestro trabajo en un escenario de transparencia con las comunidades, es que reiteramos nuestra disposición para que en el caso que algún comunero (a) quisiera participar de las actividades de monitoreo, comunicarlo y así incluirlos en la jornada programada.

Sin otro particular, le saluda atentamente,



ALBEMARLE®
Planta Salar de Atacama

Manuel Zamora Pizarro
Coordinador Relaciones Comunitarias Planta Salar
Albemarle Limitada

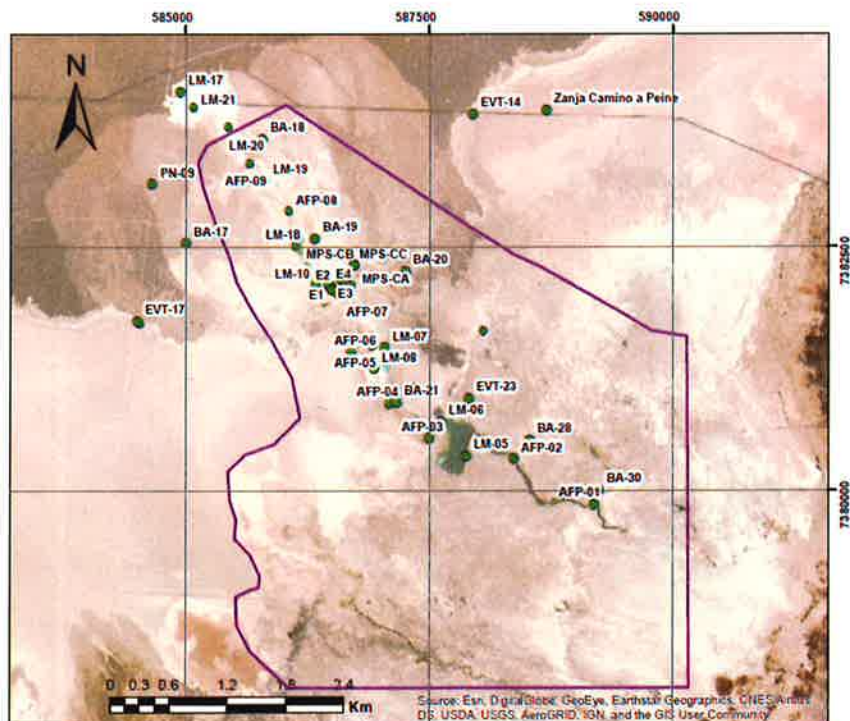
- Archivo RRCC Albemarle Ltda.

Salar de Atacama, 24 de Octubre 2019
RLPS 333/2019

Señores
Comunidad Atacameña de Peine
Ref.: Monitoreos Ambientales Noviembre 2019

Por medio del presente, comunico a usted que en el marco de los compromisos que Albemarle ha adquirido en la RCA 21/2016, se realizarán campañas de monitoreo ambiental en territorios de la Comunidad Atacameña de Peine durante el mes de Noviembre 2019. En específico las actividades a desarrollar serán:

Lunes 4 de noviembre: Ingresará personal de monitoreo en terreno de Albemarle (un coordinador y 3 ayudantes; Celular: +56 9 3197 4661) a realizar las tareas de: niveles freáticos y limnimétricos, perfiles de conductividad eléctrica, aforos, medición de parámetros in situ, descarga de datos y revisión del funcionamiento de estación hidrometeorológica en el sector denominado **Sistema lagunar Peine interior**.





Albemarle Limitada
Avenida Héctor Gómez 975, lote 4
Antofagasta, Chile

Teléfono: 56-55-2351013
www.albemarlelitio.cl

Con el objetivo de realizar nuestro trabajo en un escenario de transparencia con las comunidades, es que reiteramos nuestra disposición para que en el caso que algún comunero (a) quisiera participar de las actividades de monitoreo, comunicarlo y así incluirlos en la jornada programada.

Sin otro particular, le saluda atentamente,

A handwritten signature in blue ink is written over a rectangular stamp. The stamp contains the Albemarle logo and the text "ALBEMARLE" and "Planta Salar de Atacama".

ALBEMARLE
Planta Salar de Atacama

Manuel Zamora Pizarro
Coordinador Relaciones Comunitarias Planta Salar
Albemarle Limitada

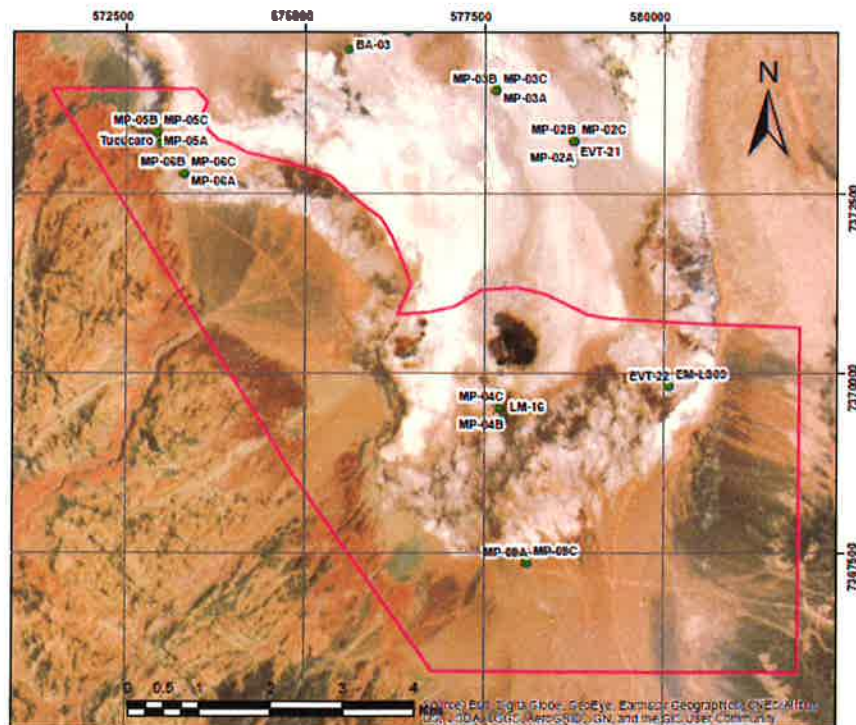
- Archivo RRCC Albemarle Ltda.

Salar de Atacama, 24 de Octubre 2019
RLPS 334/2019

Señores
Comunidad Atacameña de Peine
Ref.: Monitoreos Ambientales Noviembre 2019

Por medio del presente, comunico a usted que en el marco de los compromisos que Albemarle ha adquirido en la RCA 21/2016, se realizarán campañas de monitoreo ambiental en territorios de la Comunidad Atacameña de Peine durante el mes de Noviembre 2019. En específico las actividades a desarrollar serán:

Martes 5 de noviembre: Ingresará personal de monitoreo en terreno Albemarle (un coordinador y 3 ayudantes; Celular: +56 9 3197 4661) a realizar las tareas de: niveles freáticos y limnimétricos, perfiles de conductividad eléctrica, aforos, muestreo, medición de parámetros in situ, en el sector denominado **Sistema Tilopozo**.





Albemarle Limitada
Avenida Héctor Gómez 975, lote 4
Antofagasta, Chile

Teléfono: 56-55-2351013
www.albemarlelitio.cl

Con el objetivo de realizar nuestro trabajo en un escenario de transparencia con las comunidades, es que reiteramos nuestra disposición para que en el caso que algún comunero (a) quisiera participar de las actividades de monitoreo, comunicarlo y así incluirlos en la jornada programada.

Sin otro particular, le saluda atentamente,



Manuel Zamora Pizarro
Coordinador Relaciones Comunitarias Planta Salar
Albemarle Limitada

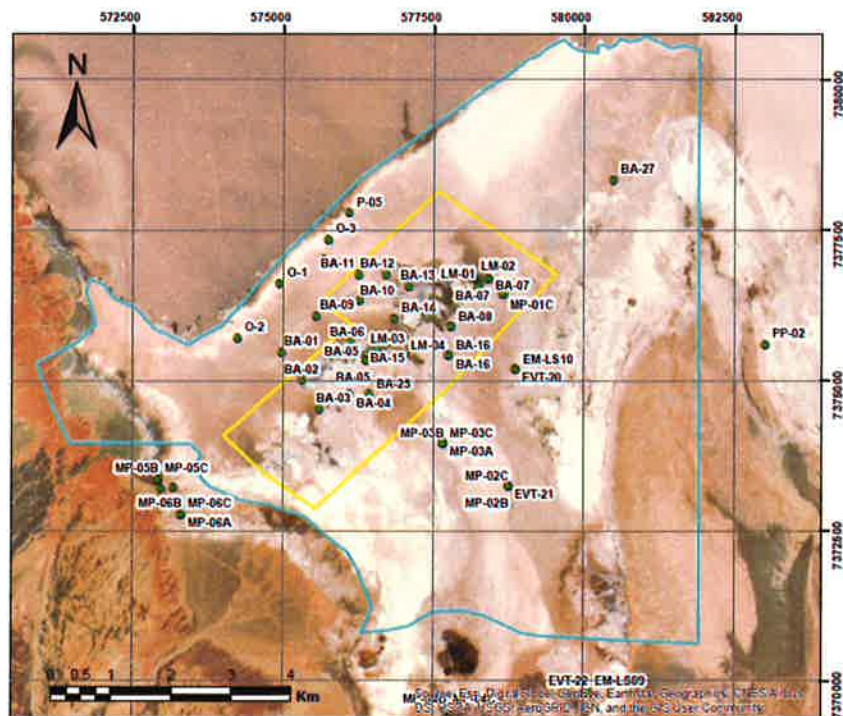
- Archivo RRCC Albemarle Ltda.

Salar de Atacama, 24 de Octubre 2019
RLPS 335/2019

Señores
Comunidad Atacameña de Peine
Ref.: Monitoreos Ambientales Noviembre 2019

Por medio del presente, comunico a usted que en el marco de los compromisos que Albemarle ha adquirido en la RCA 21/2016, se realizarán campañas de monitoreo ambiental en territorios de la Comunidad Atacameña de Peine durante el mes de Noviembre 2019. En específico las actividades a desarrollar serán:

Viernes 8 de noviembre: Ingresará personal de monitoreo en terreno de Albemarle (un coordinador y 3 ayudantes; Celular: +56 9 3197 4661) a realizar las tareas de: niveles freáticos y limnimétricos, perfiles de conductividad eléctrica, aforos, medición de parámetros in situ, descarga de datos y revisión del funcionamiento de estación hidrometeorológica en el sector denominado **Sistema lagunar La Punta La Brava interior y exterior y Núcleo Peine.**






Albemarle Limitada

Avenida Héctor Gómez 975, lote 4
Antofagasta, Chile

Teléfono: 56-55-2351013
www.albemarlelitio.cl

Con el objetivo de realizar nuestro trabajo en un escenario de transparencia con las comunidades, es que reiteramos nuestra disposición para que en el caso que algún comunero (a) quisiera participar de las actividades de monitoreo, comunicarlo y así incluirlos en la jornada programada.

Sin otro particular, le saluda atentamente,



(Handwritten signature in blue ink)
Manuel Zamora Pizarro

**Coordinador Relaciones Comunitarias Planta Salar
Albemarle Limitada**

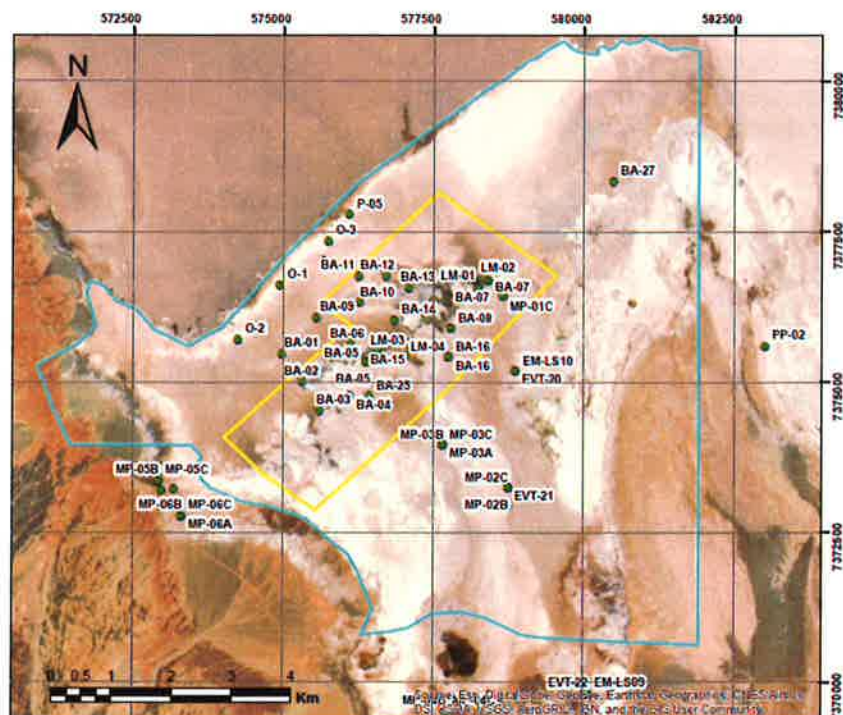
- Archivo RRCC Albemarle Ltda.

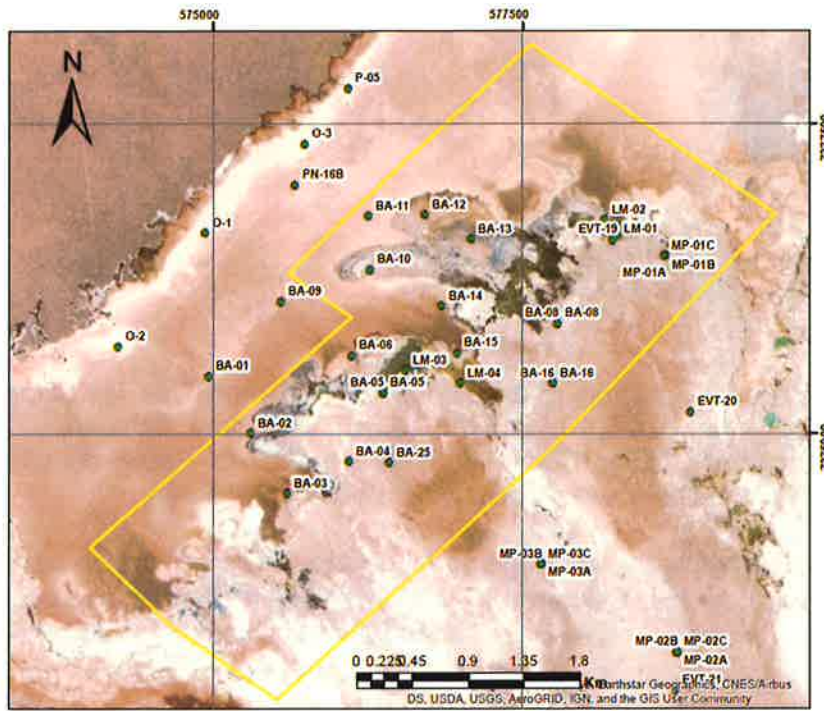
Salar de Atacama, 24 de Octubre 2019
RLPS 336/2019

Señores
Comunidad Atacameña de Peine
Ref.: Monitoreos Ambientales Noviembre 2019

Por medio del presente, comunico a usted que en el marco de los compromisos que Albemarle ha adquirido en la RCA 21/2016, se realizarán campañas de monitoreo ambiental en territorios de la Comunidad Atacameña de Peine durante el mes de Noviembre 2019. En específico las actividades a desarrollar serán:

Sábado 9 de noviembre: Ingresará personal de monitoreo en terreno de Albemarle (un coordinador y 3 ayudantes; Celular: +56 9 3197 4661) a realizar las tareas de: niveles freáticos y limnimétricos, perfiles de conductividad eléctrica, aforos, medición de parámetros in situ, descarga de datos y revisión del funcionamiento de estación hidrometeorológica en el sector denominado **Sistema lagunar La Punta La Brava interior y exterior.**





Con el objetivo de realizar nuestro trabajo en un escenario de transparencia con las comunidades, es que reiteramos nuestra disposición para que en el caso que algún comunero (a) quisiera participar de las actividades de monitoreo, comunicarlo y así incluirlos en la jornada programada.

Sin otro particular, le saluda atentamente,



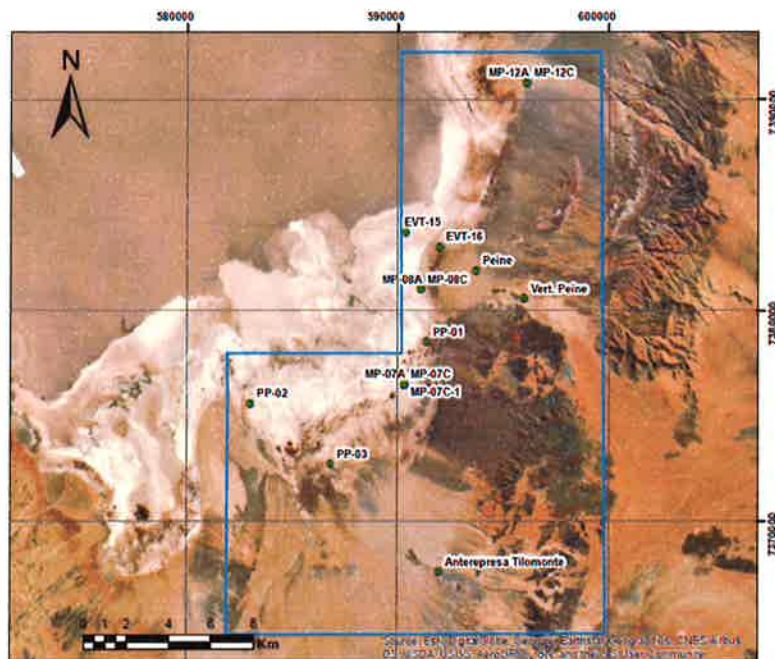

Manuel Zamora Pizarro
Coordinador Relaciones Comunitarias Planta Salar
Albemarle Limitada

Salar de Atacama, 24 de Octubre 2019
RLPS 337/2019

Señores
Comunidad Atacameña de Peine
Ref.: Monitoreos Ambientales Noviembre 2019

Por medio del presente, comunico a usted que en el marco de los compromisos que Albemarle ha adquirido en la RCA 21/2016, se realizarán campañas de monitoreo ambiental en territorios de la Comunidad Atacameña de Peine durante el mes de Noviembre 2019. En específico las actividades a desarrollar serán:

Martes 12 de noviembre: Ingresará personal de monitoreo en terreno Albemarle (un coordinador y 3 ayudantes; Celular: +56 9 3197 4661) a realizar las tareas de: niveles freáticos y limnimétricos, perfiles de conductividad eléctrica, aforos, muestreo, medición de parámetros in situ, en el sector denominado **Sistema Borde este**.





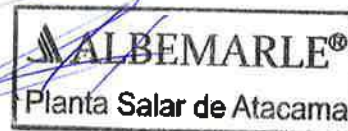
Albemarle Limitada
Avenida Héctor Gómez 975, lote 4
Antofagasta, Chile

Teléfono: 56-55-2351013
www.albemarlelitio.cl

Con el objetivo de realizar nuestro trabajo en un escenario de transparencia con las comunidades, es que reiteramos nuestra disposición para que en el caso que algún comunero (a) quisiera participar de las actividades de monitoreo, comunicarlo y así incluirlos en la jornada programada.

Sin otro particular, le saluda atentamente,

A handwritten signature in blue ink, appearing to read "Manuel Zamora Pizarro", is written over a rectangular stamp.



Manuel Zamora Pizarro
Coordinador Relaciones Comunitarias Planta Salar
Albemarle Limitada

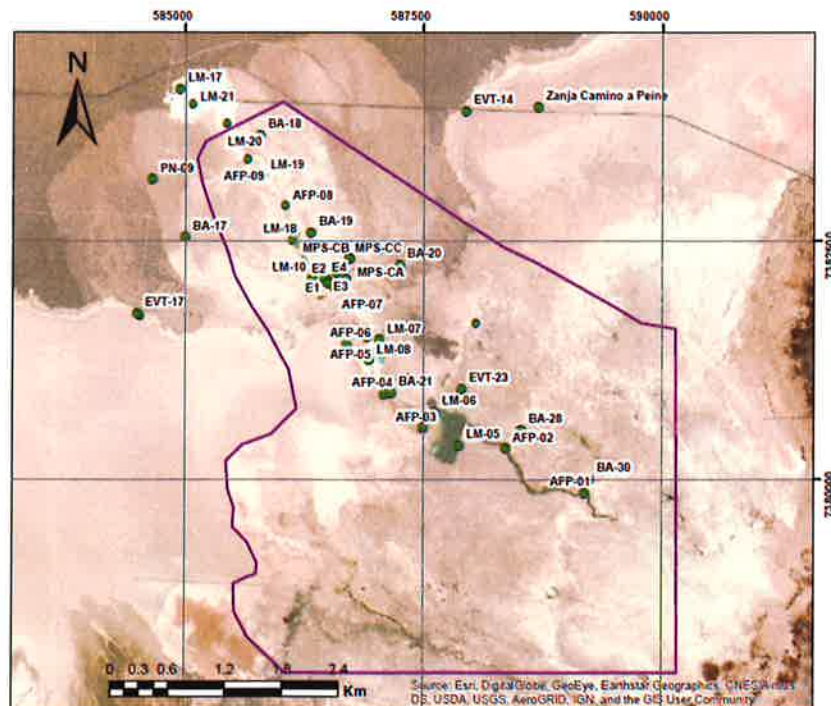
- Archivo RRCC Albemarle Ltda.

Salar de Atacama, 24 de Octubre 2019
RLPS 338/2019

Señores
Comunidad Atacameña de Peine
Ref.: Monitoreos Ambientales Noviembre 2019

Por medio del presente, comunico a usted que en el marco de los compromisos que Albemarle ha adquirido en la RCA 21/2016, se realizarán campañas de monitoreo ambiental en territorios de la Comunidad Atacameña de Peine durante el mes de Noviembre 2019. En específico las actividades a desarrollar serán:

Jueves 14 de noviembre: Ingresará personal de monitoreo en terreno de Albemarle (un coordinador y 3 ayudantes; Celular: +56 9 3197 4661) a realizar las tareas de: niveles freáticos y limnimétricos, perfiles de conductividad eléctrica, aforos, medición de parámetros in situ, descarga de datos y revisión del funcionamiento de estación hidrometeorológica en el sector denominado **Sistema lagunar Peine interior**.





Albemarle Limitada
Avenida Héctor Gómez 975, lote 4
Antofagasta, Chile

Teléfono: 56-55-2351013
www.albemarlelitio.cl

Con el objetivo de realizar nuestro trabajo en un escenario de transparencia con las comunidades, es que reiteramos nuestra disposición para que en el caso que algún comunero (a) quisiera participar de las actividades de monitoreo, comunicarlo y así incluirlos en la jornada programada.

Sin otro particular, le saluda atentamente,



Manuel Zamora Pizarro
Coordinador Relaciones Comunitarias Planta Salar
Albemarle Limitada

- Archivo RRCC Albemarle Ltda.

Albemarle Limitada

Avenida Héctor Gómez 975, lote 4
Antofagasta, Chile

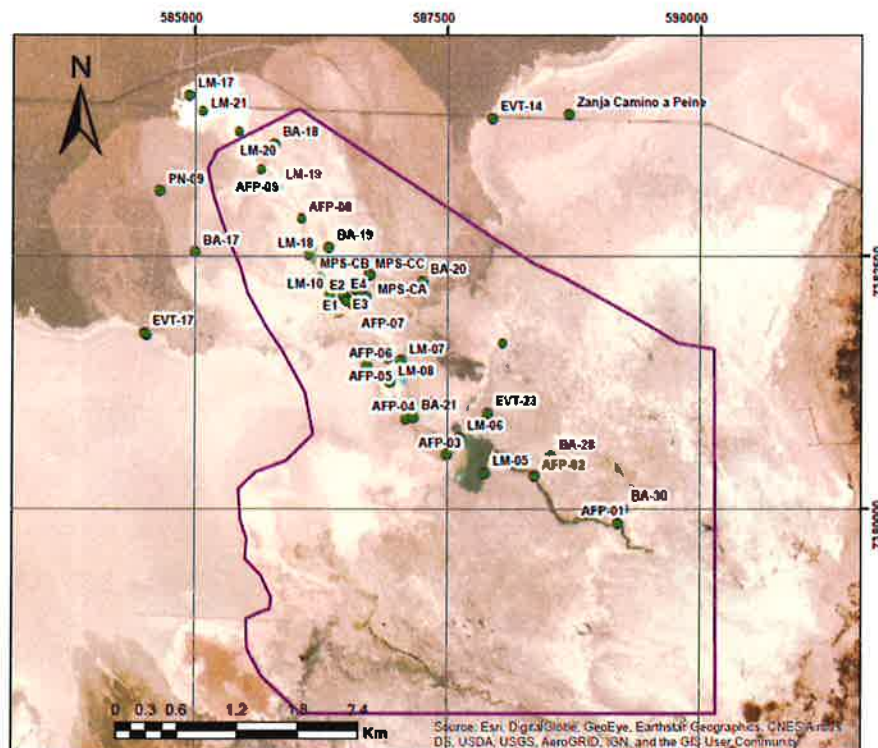
Teléfono: 56-55-2351013
www.albemarlelitio.cl

Salar de Atacama, 24 de Octubre 2019
RLPS 339/2019

Señores
Comunidad Atacameña de Peine
Ref.: Monitoreos Ambientales Noviembre 2019

Por medio del presente, comunico a usted que en el marco de los compromisos que Albemarle ha adquirido en la RCA 21/2016, se realizarán campañas de monitoreo ambiental en territorios de la Comunidad Atacameña de Peine durante el mes de Noviembre 2019. En específico las actividades a desarrollar serán:

Viernes 15 de noviembre: Ingresará personal de monitoreo en terreno de Albemarle (un coordinador y 3 ayudantes; Celular: +56 9 3197 4661) a realizar las tareas de: niveles freáticos y limnimétricos, perfiles de conductividad eléctrica, aforos, medición de parámetros in situ, descarga de datos y revisión del funcionamiento de estación hidrometeorológica en el sector denominado **Sistema lagunar Peine interior**.





Albemarle Limitada
Avenida Héctor Gómez 975, lote 4
Antofagasta, Chile

Teléfono: 56-55-2351013
www.albemarlelitio.cl

Con el objetivo de realizar nuestro trabajo en un escenario de transparencia con las comunidades, es que reiteramos nuestra disposición para que en el caso que algún comunero (a) quisiera participar de las actividades de monitoreo, comunicarlo y así incluirlos en la jornada programada.

Sin otro particular, le saluda atentamente,



ALBEMARLE®
Planta Salar de Atacama

Manuel Zamora Pizarro
Coordinador Relaciones Comunitarias Planta Salar
Albemarle Limitada

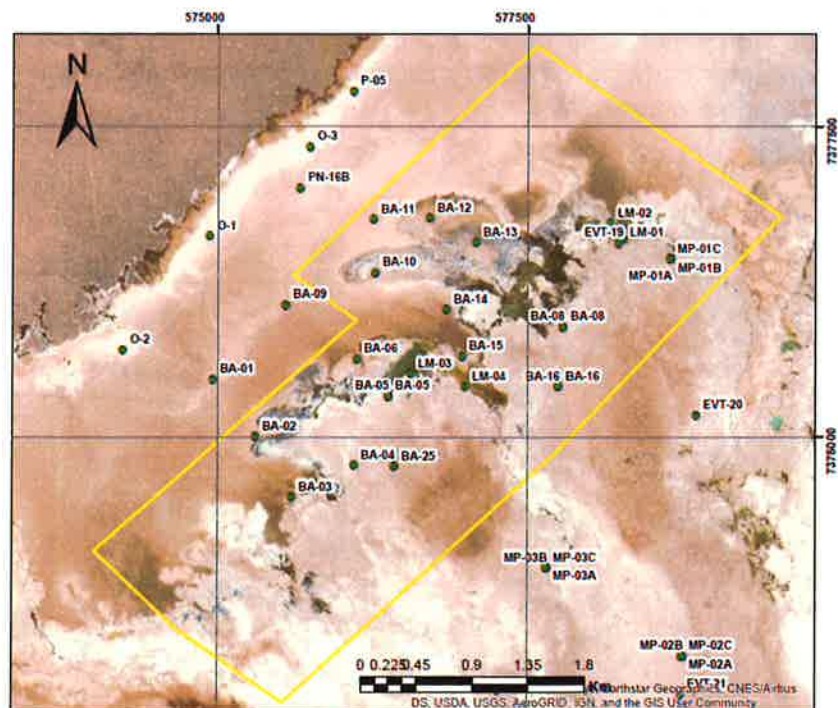
- Archivo RRCC Albemarle Ltda.

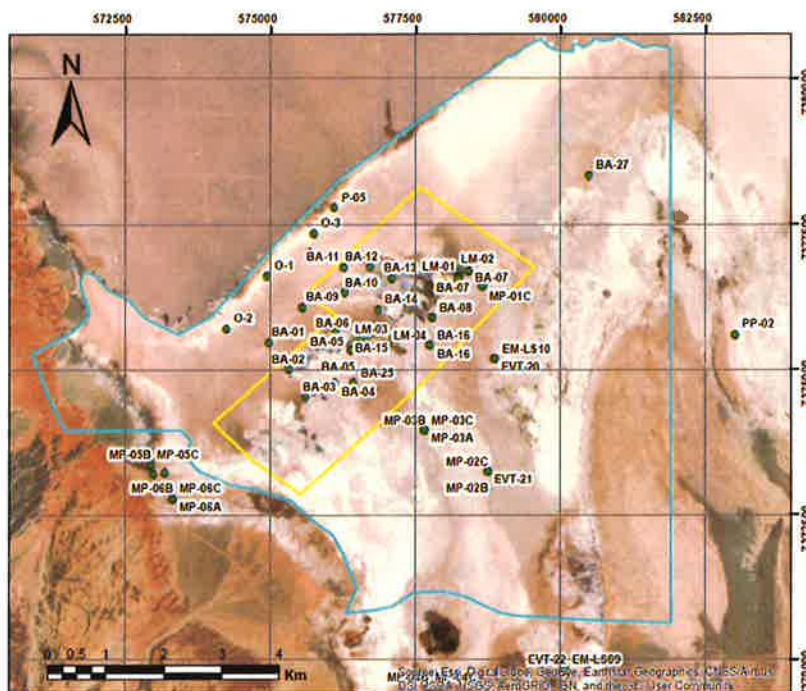
Salar de Atacama, 24 de Octubre 2019
RLPS 340/2019

Señores
Comunidad Atacameña de Peine
Ref.: Monitoreos Ambientales Noviembre 2019

Por medio del presente, comunico a usted que en el marco de los compromisos que Albemarle ha adquirido en la RCA 21/2016, se realizarán campañas de monitoreo ambiental en territorios de la Comunidad Atacameña de Peine durante el mes de Noviembre 2019. En específico las actividades a desarrollar serán:

Lunes 18 de noviembre: Ingresará personal de monitoreo en terreno de Albemarle (un coordinador y 3 ayudantes; Celular: +56 9 3197 4661) a realizar las tareas de: niveles freáticos y limnimétricos, perfiles de conductividad eléctrica, aforos, muestreo, medición de parámetros in situ, descarga de datos y revisión del funcionamiento de estación hidrometeorológica (para esta labor también acudirá personal de SUEZ) en el sector denominado **Sistema lagunar La Punta La Brava Interior y exterior.**





Con el objetivo de realizar nuestro trabajo en un escenario de transparencia con las comunidades, es que reiteramos nuestra disposición para que en el caso que algún comunero (a) quisiera participar de las actividades de monitoreo, comunicarlo y así incluirlos en la jornada programada.

Sin otro particular, le saluda atentamente,



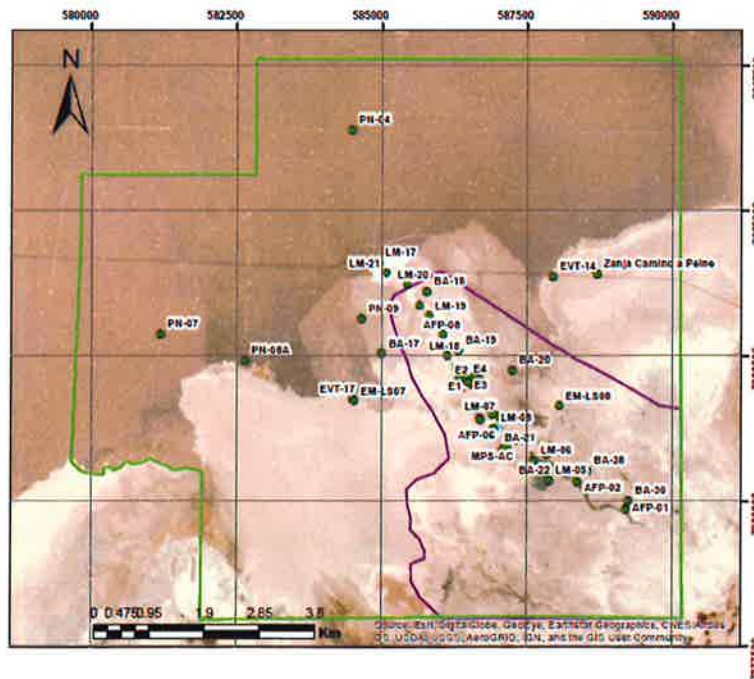
Manuel Zamora Pizarro
Coordinador Relaciones Comunitarias Planta Salar
Albemarle Limitada

Salar de Atacama, 24 de Octubre 2019
RLPS 341/2019

Señores
Comunidad Atacameña de Peine
Ref.: Monitoreos Ambientales Noviembre 2019

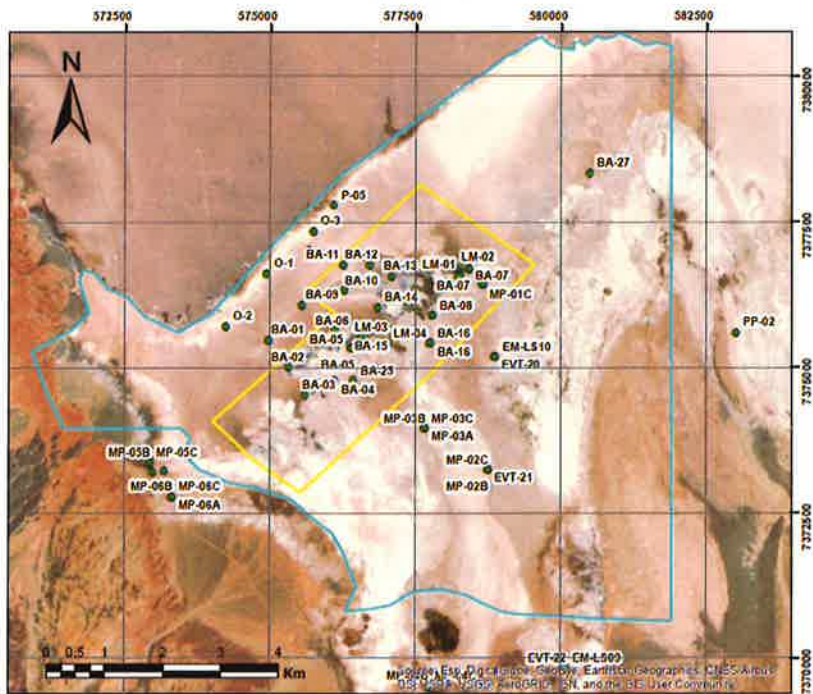
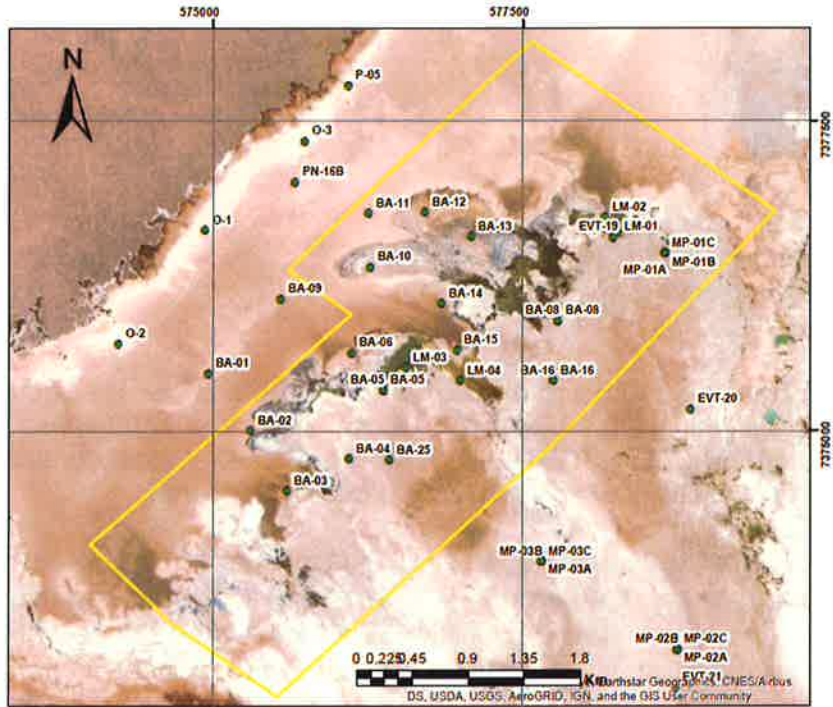
Por medio del presente, comunico a usted que en el marco de los compromisos que Albemarle ha adquirido en la RCA 21/2016, se realizarán campañas de monitoreo ambiental en territorios de la Comunidad Atacameña de Peine durante el mes de Noviembre 2019. En específico las actividades a desarrollar serán:

Martes 19 de noviembre: Ingresará personal de monitoreo en terreno de Albemarle (un coordinador y 3 ayudantes; Celular: +56 9 3197 4661) a realizar las tareas de: niveles freáticos y limnimétricos, perfiles de conductividad eléctrica, aforos, muestreo, medición de parámetros in situ, descarga de datos y revisión del funcionamiento de estación hidrometeorológica (para esta labor también acudirá personal de SUEZ) en el sector denominado **Sistema Núcleo Peine y sistema lagunar La Punta La Brava interior y exterior.**



Albemarle Limitada
 Avenida Héctor Gómez 975, lote 4
 Antofagasta, Chile

Teléfono: 56-55-2351013
 www.albemarlelitio.cl





Albemarle Limitada

Avenida Héctor Gómez 975, lote 4
Antofagasta, Chile

Teléfono: 56-55-2351013
www.albemarlelitio.cl

Con el objetivo de realizar nuestro trabajo en un escenario de transparencia con las comunidades, es que reiteramos nuestra disposición para que en el caso que algún comunero (a) quisiera participar de las actividades de monitoreo, comunicarlo y así incluirlos en la jornada programada.

Sin otro particular, le saluda atentamente,



(Handwritten signature in blue ink)
Manuel Zamora Pizarro
Coordinador Relaciones Comunitarias Planta Salar
Albemarle Limitada

- Archivo RRCC Albemarle Ltda.

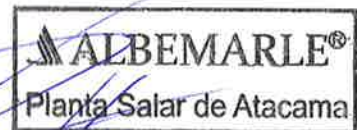


Albemarle Limitada
Avenida Héctor Gómez 975, lote 4
Antofagasta, Chile

Teléfono: 56-55-2351013
www.albemarlelitio.cl

Con el objetivo de realizar nuestro trabajo en un escenario de transparencia con las comunidades, es que reiteramos nuestra disposición para que en el caso que algún comunero (a) quisiera participar de las actividades de monitoreo, comunicarlo y así incluirlos en la jornada programada.

Sin otro particular, le saluda atentamente,



Manuel Zamora Pizarro
Coordinador Relaciones Comunitarias Planta Salar
Albemarle Limitada

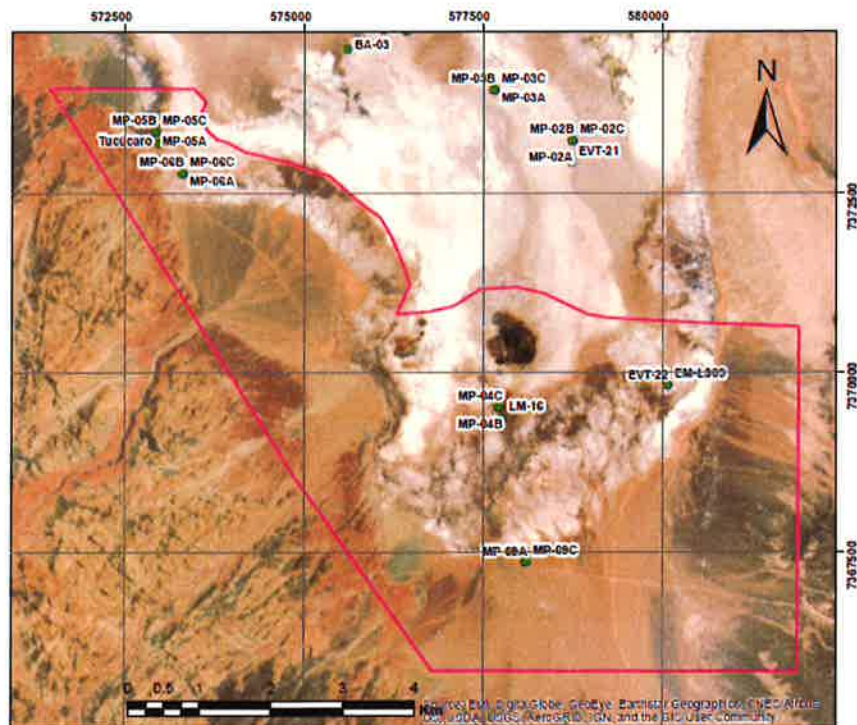
- Archivo RRCC Albemarle Ltda.

Salar de Atacama, 24 de Octubre 2019
RLPS 343/2019

Señores
Comunidad Atacameña de Peine
Ref.: Monitoreos Ambientales Noviembre 2019

Por medio del presente, comunico a usted que en el marco de los compromisos que Albemarle ha adquirido en la RCA 21/2016, se realizarán campañas de monitoreo ambiental en territorios de la Comunidad Atacameña de Peine durante el mes de Noviembre 2019. En específico las actividades a desarrollar serán:

Jueves 21 de noviembre: Ingresará personal de monitoreo en terreno de Albemarle (un coordinador y 3 ayudantes; Celular: +56 9 3197 4661) a realizar las tareas de: niveles freáticos y limnimétricos, perfiles de conductividad eléctrica, aforos, muestreo, medición de parámetros in situ, en el sector denominado **Sistema Tilopozo**.





Albemarle Limitada
Avenida Héctor Gómez 975, lote 4
Antofagasta, Chile

Teléfono: 56-55-2351013
www.albemarlelitio.cl

Con el objetivo de realizar nuestro trabajo en un escenario de transparencia con las comunidades, es que reiteramos nuestra disposición para que en el caso que algún comunero (a) quisiera participar de las actividades de monitoreo, comunicarlo y así incluirlos en la jornada programada.

Sin otro particular, le saluda atentamente,



Manuel Zamora Pizarro
Coordinador Relaciones Comunitarias Planta Salar
Albemarle Limitada

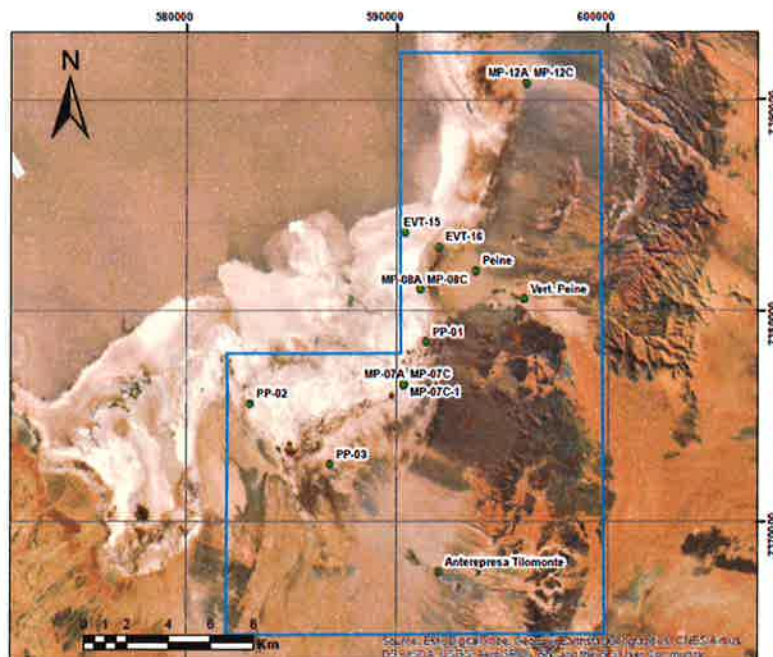
- Archivo RRCC Albemarle Ltda.

Salar de Atacama, 24 de Octubre 2019
RLPS 344/2019

Señores
Comunidad Atacameña de Peine
Ref.: Monitoreos Ambientales Noviembre 2019

Por medio del presente, comunico a usted que en el marco de los compromisos que Albemarle ha adquirido en la RCA 21/2016, se realizarán campañas de monitoreo ambiental en territorios de la Comunidad Atacameña de Peine durante el mes de Noviembre 2019. En específico las actividades a desarrollar serán:

Viernes 22 de noviembre: Ingresará personal de monitoreo en terreno de Albemarle (un coordinador y 3 ayudantes; Celular: +56 9 3197 4661) a realizar las tareas de: niveles freáticos y limnimétricos, perfiles de conductividad eléctrica, aforos, muestreo, medición de parámetros in situ, en el sector denominado **Sistema Borde este**.





Albemarle Limitada
Avenida Héctor Gómez 975, lote 4
Antofagasta, Chile

Teléfono: 56-55-2351013
www.albemarlelitio.cl

Con el objetivo de realizar nuestro trabajo en un escenario de transparencia con las comunidades, es que reiteramos nuestra disposición para que en el caso que algún comunero (a) quisiera participar de las actividades de monitoreo, comunicarlo y así incluirlos en la jornada programada.

Sin otro particular, le saluda atentamente,

A handwritten signature in blue ink, appearing to read "Manuel Zamora Pizarro", written over a large, light blue circular scribble.



Manuel Zamora Pizarro
Coordinador Relaciones Comunitarias Planta Salar
Albemarle Limitada

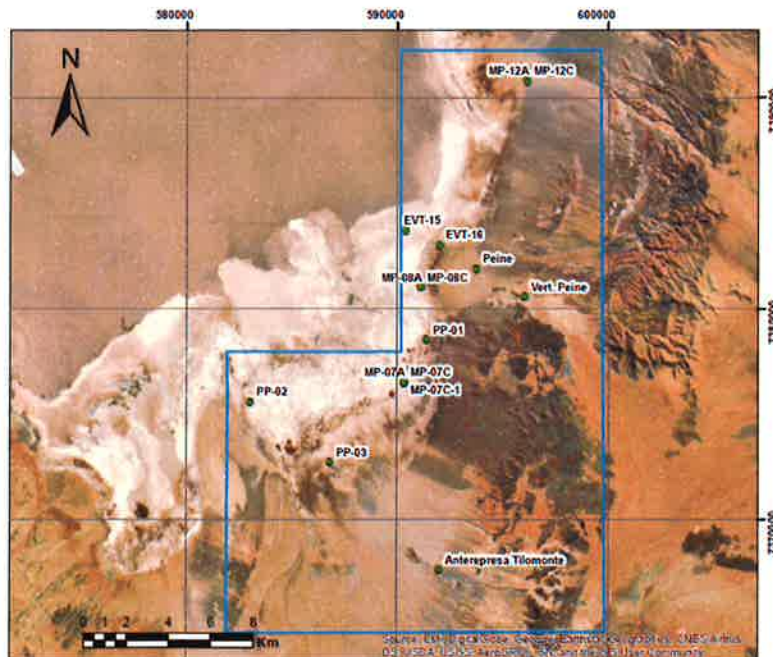
- Archivo RRCC Albemarle Ltda.

Salar de Atacama, 24 de Octubre 2019
RLPS 345/2019

Señores
Comunidad Atacameña de Peine
Ref.: Monitoreos Ambientales Noviembre 2019

Por medio del presente, comunico a usted que en el marco de los compromisos que Albemarle ha adquirido en la RCA 21/2016, se realizarán campañas de monitoreo ambiental en territorios de la Comunidad Atacameña de Peine durante el mes de Noviembre 2019. En específico las actividades a desarrollar serán:

Sábado 23 de noviembre: Ingresará personal de monitoreo en terreno de Albemarle (un coordinador y 3 ayudantes; Celular: +56 9 3197 4661) a realizar las tareas de: niveles freáticos y limnimétricos, perfiles de conductividad eléctrica, aforos, muestreo, medición de parámetros in situ, en el sector denominado **Sistema Borde este**





Albemarle Limitada

Avenida Héctor Gómez 975, lote 4
Antofagasta, Chile

Teléfono: 56-55-2351013
www.albemarlelitio.cl

Con el objetivo de realizar nuestro trabajo en un escenario de transparencia con las comunidades, es que reiteramos nuestra disposición para que en el caso que algún comunero (a) quisiera participar de las actividades de monitoreo, comunicarlo y así incluirlos en la jornada programada.

Sin otro particular, le saluda atentamente,

A handwritten signature in blue ink is written over a rectangular stamp. The stamp contains the Albemarle logo and the text "ALBEMARLE®" and "Planta Salar de Atacama".

ALBEMARLE®
Planta Salar de Atacama

Manuel Zamora Pizarro
Coordinador Relaciones Comunitarias Planta Salar
Albemarle Limitada

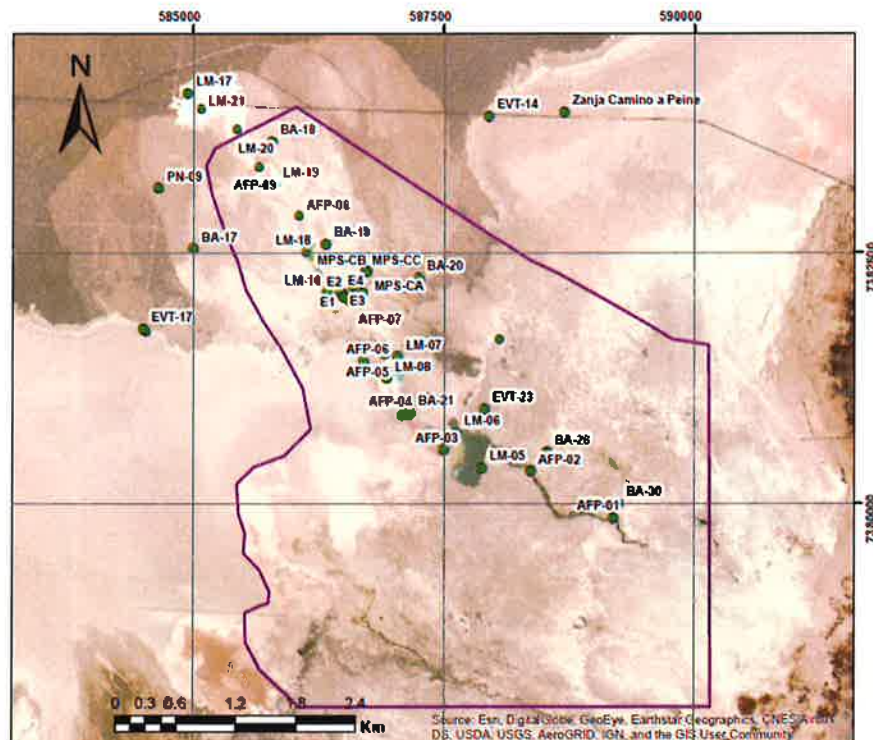
- Archivo RRCC Albemarle Ltda.

Salar de Atacama, 24 de Octubre 2019
RLPS 346/2019

Señores
Comunidad Atacameña de Peine
Ref.: Monitoreos Ambientales Noviembre 2019

Por medio del presente, comunico a usted que en el marco de los compromisos que Albemarle ha adquirido en la RCA 21/2016, se realizarán campañas de monitoreo ambiental en territorios de la Comunidad Atacameña de Peine durante el mes de Noviembre 2019. En específico las actividades a desarrollar serán:

Lunes 25 de noviembre: Ingresará personal de monitoreo en terreno de Albemarle (un coordinador y 3 ayudantes; Celular: +56 9 3197 4661) a realizar las tareas de: niveles freáticos y limnimétricos, perfiles de conductividad eléctrica, aforos, medición de parámetros in situ, descarga de datos y revisión del funcionamiento de estación hidrometeorológica en el sector denominado **Sistema lagunar Peine interior**.





Albemarle Limitada

Avenida Héctor Gómez 975, lote 4
Antofagasta, Chile

Teléfono: 56-55-2351013
www.albemarlelitio.cl

Con el objetivo de realizar nuestro trabajo en un escenario de transparencia con las comunidades, es que reiteramos nuestra disposición para que en el caso que algún comunero (a) quisiera participar de las actividades de monitoreo, comunicarlo y así incluirlos en la jornada programada.

Sin otro particular, le saluda atentamente,



ALBEMARLE®
Planta Salar de Atacama

Manuel Zamora Pizarro
Coordinador Relaciones Comunitarias Planta Salar
Albemarle Limitada

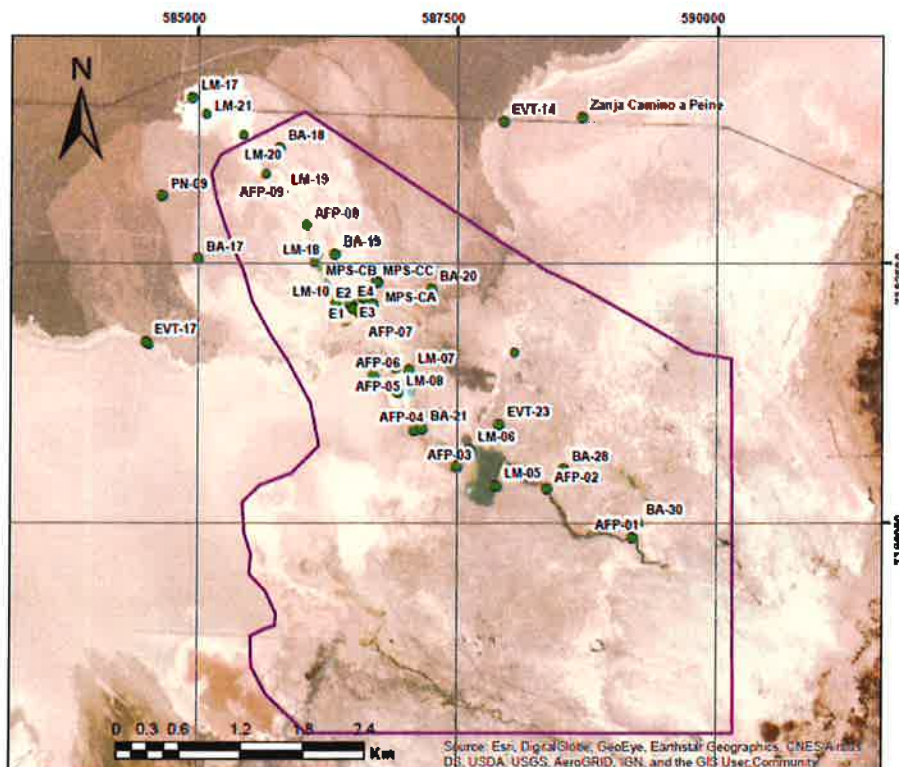
- Archivo RRCC Albemarle Ltda.

Salar de Atacama, 24 de Octubre 2019
RLPS 347/2019

Señores
Comunidad Atacameña de Peine
Ref.: Monitoreos Ambientales Noviembre 2019

Por medio del presente, comunico a usted que en el marco de los compromisos que Albemarle ha adquirido en la RCA 21/2016, se realizarán campañas de monitoreo ambiental en territorios de la Comunidad Atacameña de Peine durante el mes de Noviembre 2019. En específico las actividades a desarrollar serán:

Martes 26 de noviembre: Ingresará personal de monitoreo en terreno de Albemarle (un coordinador y 3 ayudantes; Celular: +56 9 3197 4661) a realizar las tareas de: niveles freáticos y limnimétricos, perfiles de conductividad eléctrica, aforos, medición de parámetros in situ, descarga de datos y revisión del funcionamiento de estación hidrometeorológica en el sector denominado **Sistema lagunar Peine interior**.





Albemarle Limitada
Avenida Héctor Gómez 975, lote 4
Antofagasta, Chile

Teléfono: 56-55-2351013
www.albemarlelitio.cl

Con el objetivo de realizar nuestro trabajo en un escenario de transparencia con las comunidades, es que reiteramos nuestra disposición para que en el caso que algún comunero (a) quisiera participar de las actividades de monitoreo, comunicarlo y así incluirlos en la jornada programada.

Sin otro particular, le saluda atentamente,



Manuel Zamora Pizarro
Coordinador Relaciones Comunitarias Planta Salar
Albemarle Limitada

- Archivo RRCC Albemarle Ltda.

Albemarle Limitada

Avenida Héctor Gómez 975, lote 4
Antofagasta, Chile

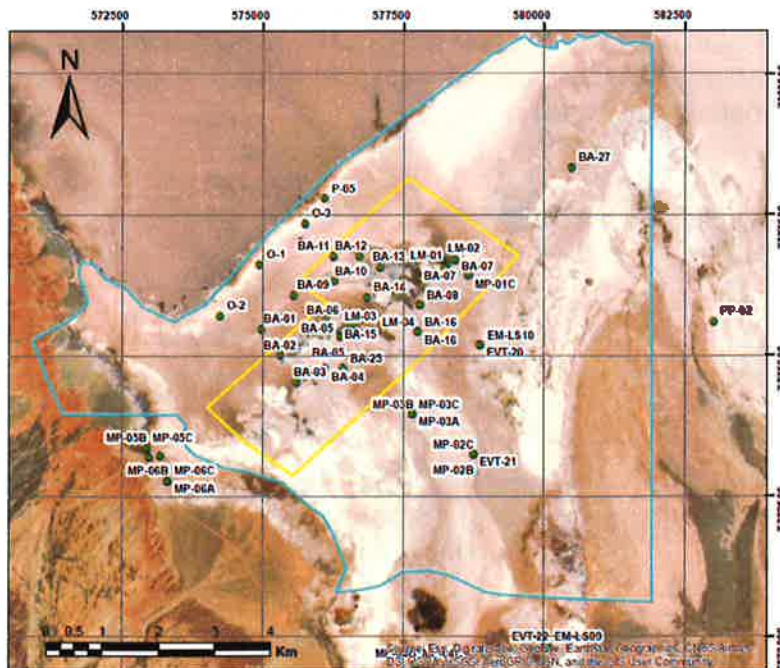
Teléfono: 56-55-2351013
www.albemarlelitio.cl

Salar de Atacama, 24 de Octubre 2019
RLPS 348/2019

Señores
Comunidad Atacameña de Peine
Ref.: Monitoreos Ambientales Noviembre 2019

Por medio del presente, comunico a usted que en el marco de los compromisos que Albemarle ha adquirido en la RCA 21/2016, se realizarán campañas de monitoreo ambiental en territorios de la Comunidad Atacameña de Peine durante el mes de Noviembre 2019. En específico las actividades a desarrollar serán:

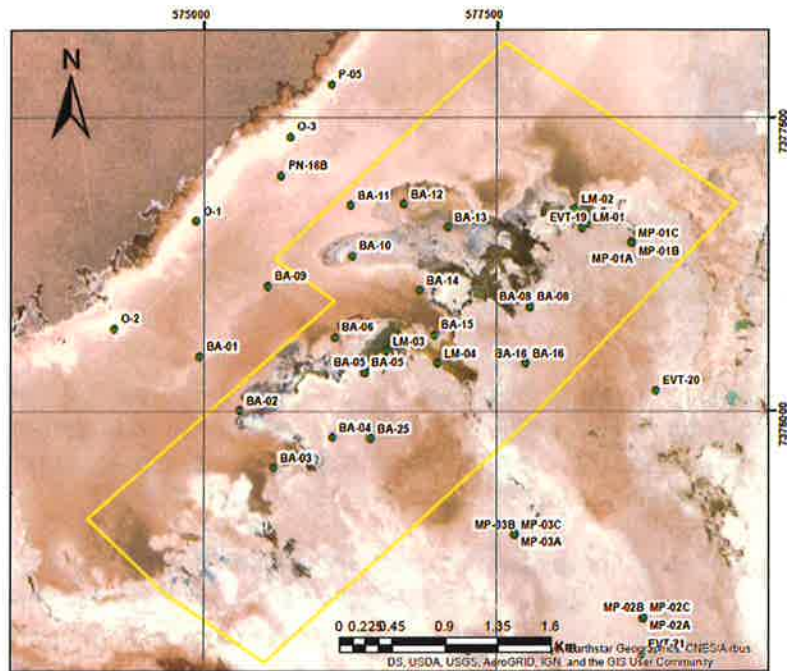
Viernes 29 de noviembre: Ingresará personal de monitoreo en terreno de Albemarle (un coordinador y 3 ayudantes; Celular: +56 9 3197 4661) a realizar las tareas de: niveles freáticos y limnimétricos, perfiles de conductividad eléctrica, aforos, muestreo, medición de parámetros in situ, descarga de datos y revisión del funcionamiento de estación hidrometeorológica (para esta labor también acudirá personal de SUEZ) en el sector denominado **Sistema lagunar La Punta La Brava interior y exterior**.





Albemarle Limitada
Avenida Héctor Gómez 975, lote 4
Antofagasta, Chile

Teléfono: 56-55-2351013
www.albemarlelitio.cl



Con el objetivo de realizar nuestro trabajo en un escenario de transparencia con las comunidades, es que reiteramos nuestra disposición para que en el caso que algún comunero (a) quisiera participar de las actividades de monitoreo, comunicarlo y así incluirlos en la jornada programada.

Sin otro particular, le saluda atentamente,

ALBEMARLE®
Planta Salar de Atacama

Manuel Zamora Pizarro
Coordinador Relaciones Comunitarias Planta Salar
Albemarle Limitada

- Archivo RRCC Albemarle Ltda.

Albemarle Limitada

Avenida Héctor Gómez 975, lote 4
Antofagasta, Chile

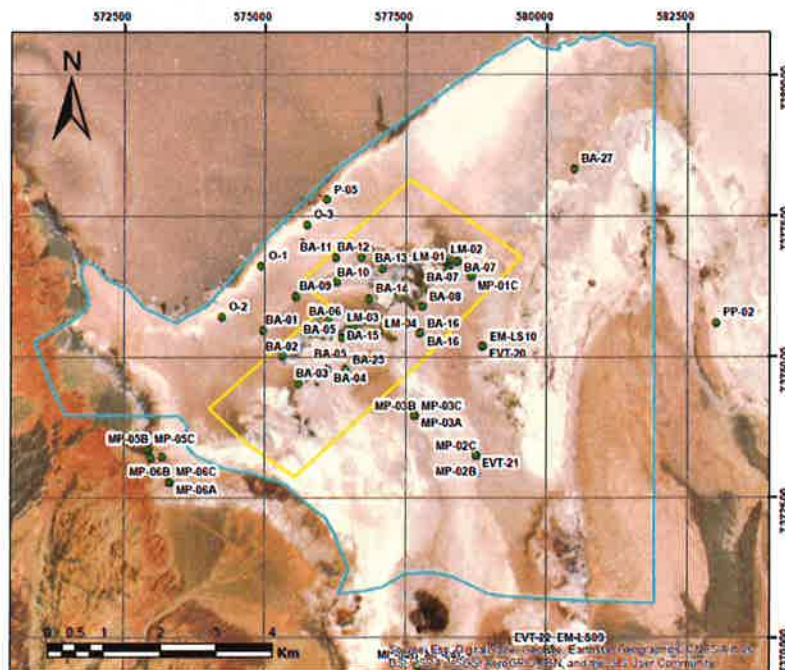
Teléfono: 56-55-2351013
www.albemarlelitio.cl

Salar de Atacama, 24 de Octubre 2019
RLPS 349/2019

Señores
Comunidad Atacameña de Peine
Ref.: Monitoreos Ambientales Noviembre 2019

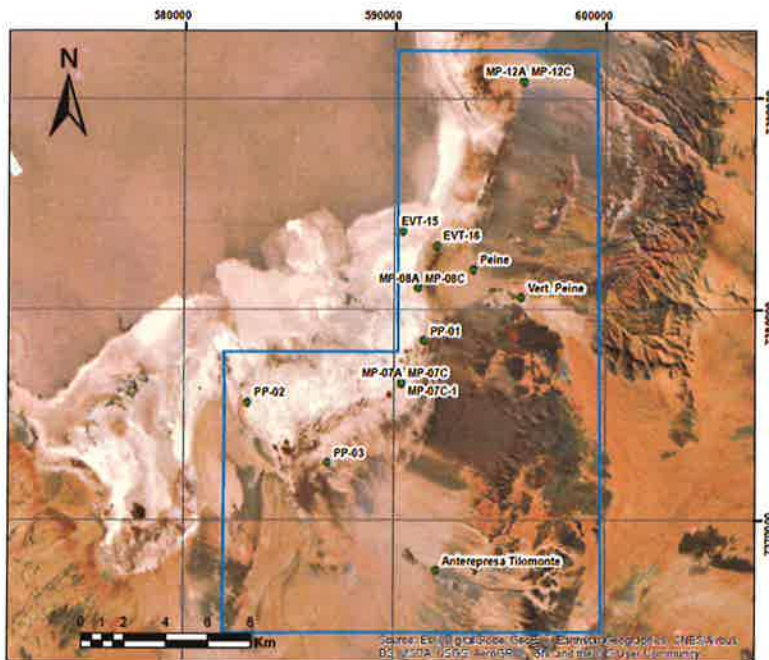
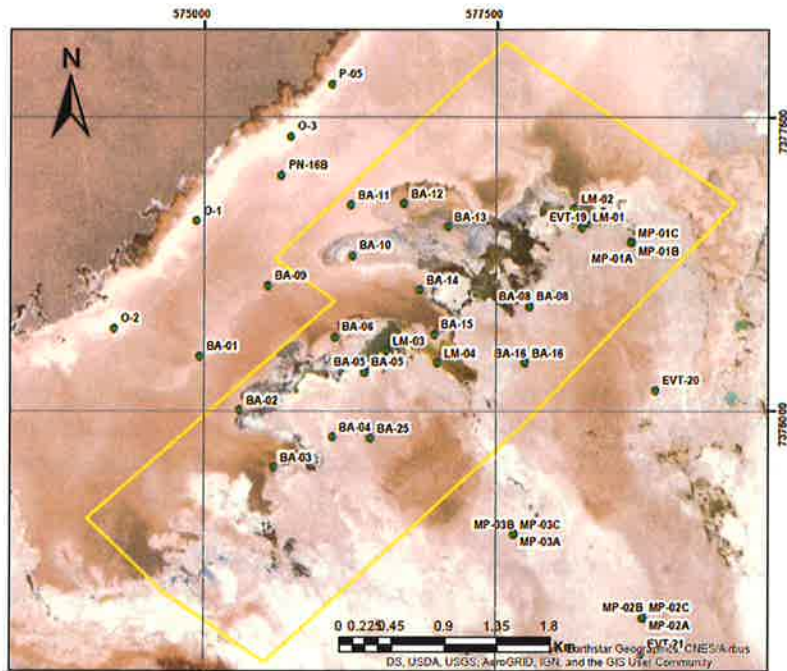
Por medio del presente, comunico a usted que en el marco de los compromisos que Albemarle ha adquirido en la RCA 21/2016, se realizarán campañas de monitoreo ambiental en territorios de la Comunidad Atacameña de Peine durante el mes de Noviembre 2019. En específico las actividades a desarrollar serán:

Sábado 30 de noviembre: Ingresará personal de monitoreo en terreno de Albemarle (un coordinador y 3 ayudantes; Celular: +56 9 3197 4661) a realizar las tareas de: niveles freáticos y limnimétricos, perfiles de conductividad eléctrica, aforos, muestreo, medición de parámetros in situ, descarga de datos y revisión del funcionamiento de estación hidrometeorológica (para esta labor también acudirá personal de SUEZ) en el sector denominado **Sistema lagunar La Punta La Brava interior y exterior y Borde este.**



Albemarle Limitada
 Avenida Héctor Gómez 975, lote 4
 Antofagasta, Chile

Teléfono: 56-55-2351013
www.albemarlelitio.cl





Albemarle Limitada

Avenida Héctor Gómez 975, lote 4
Antofagasta, Chile

Teléfono: 56-55-2351013
www.albemarlelitio.cl

Con el objetivo de realizar nuestro trabajo en un escenario de transparencia con las comunidades, es que reiteramos nuestra disposición para que en el caso que algún comunero (a) quisiera participar de las actividades de monitoreo, comunicarlo y así incluirlos en la jornada programada.

Sin otro particular, le saluda atentamente,



Manuel Zamora Pizarro
Coordinador Relaciones Comunitarias Planta Salar
Albemarle Limitada

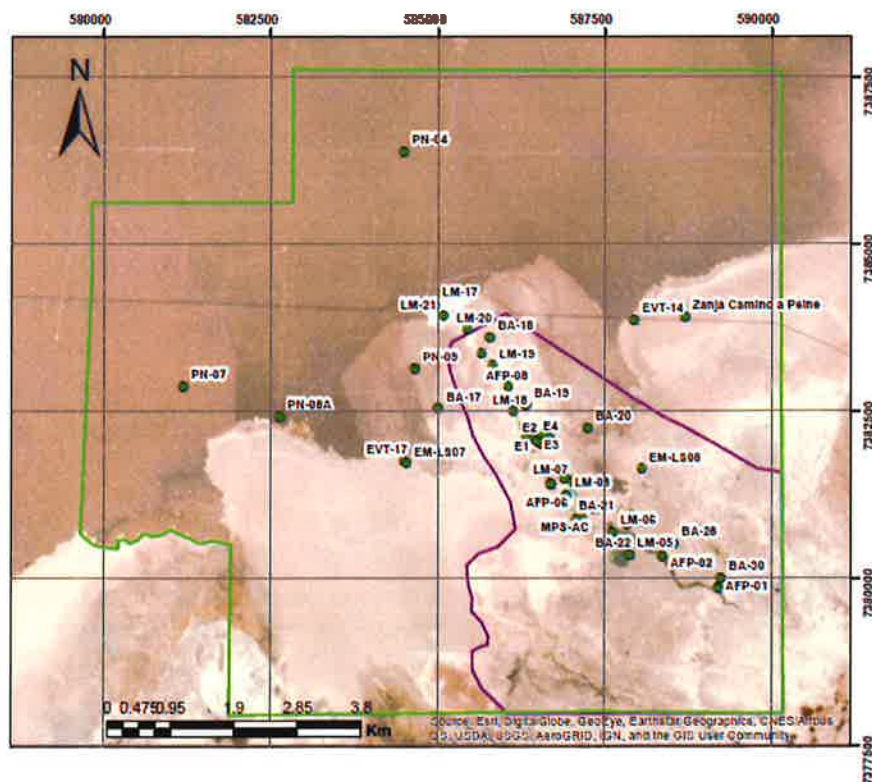
- Archivo RRCC Albemarle Ltda.

Salar de Atacama, 24 de Octubre 2019
RLPS 350/2019

Señores
Comunidad Atacameña de Peine
Ref.: Permiso Especial Lisímetros Noviembre 2019

Por medio del presente, comunico a usted que en el marco de los compromisos que Albemarle ha adquirido en la RCA 21/2016, se realizarán campañas de monitoreo ambiental en territorios de la Comunidad Atacameña de Peine durante el mes de Noviembre 2019. En específico las actividades a desarrollar serán:

Desde el 16 al 20 de noviembre: Ingresará personal de SUEZ y Albemarle, a cargo de Eliana Díaz (Hidrogeóloga; F: +569 75241507) a realizar la tarea de revisión del funcionamiento de estación hidrometeorológica EM LS-07, en el sector denominado Sistema Núcleo Peine.





Albemarle Limitada

Avenida Héctor Gómez 975, lote 4
Antofagasta, Chile

Teléfono: 56-55-2351013
www.albemarlelitio.cl

Con el objetivo de realizar nuestro trabajo en un escenario de transparencia con las comunidades, es que reiteramos nuestra disposición para que en el caso que algún comunero (a) quisiera participar de las actividades de monitoreo, comunicarlo y así incluirlos en la jornada programada.

Sin otro particular, le saluda atentamente,

A handwritten signature in blue ink is written over a rectangular stamp. The stamp contains the Albemarle logo and the text "ALBEMARLE®" and "Planta Salar de Atacama".

ALBEMARLE®
Planta Salar de Atacama

Manuel Zamora Pizarro
Coordinador Relaciones Comunitarias Planta Salar
Albemarle Limitada

- Archivo RRCC Albemarle Ltda.



Albemarle Limitada

Avenida Héctor Gómez 975, lote 4
Antofagasta, Chile

Teléfono: 56-55-2351013
www.albemarlelitio.cl

Salar de Atacama, 24 de Octubre 2019
RLPS 351/2019

Señores
Comunidad Atacameña de Peine
Ref.: Monitoreos Ambientales Noviembre 2019

Por medio del presente, comunico a usted que en el marco de los compromisos que Albemarle ha adquirido en la RCA 21/2016, se realizarán campañas de monitoreo ambiental en territorios de la Comunidad Atacameña de Peine durante el mes de Noviembre 2019. En específico las actividades a desarrollar serán:

Lunes 18 de Noviembre: Sector Lagunas de Peine: Toma de muestras y parámetros in situ. Registrar presencia/ausencia y abundancias de *Heleobia* y Toma de muestras extremófilos (requerido por RCA 021/2016) y con permiso de investigación CONAF. Actividad que será realizada por personal de Albemarle y CEA (Elizabeth Chihuailaf/ Milton Munizaga Teléfono: +56 9 65097904).

Con el objetivo de realizar nuestro trabajo en un escenario de transparencia con las comunidades, es que reiteramos nuestra disposición para que en el caso que algún comunero (a) quisiera participar de las actividades de monitoreo, comunicarlo y así incluirlos en la jornada programada.

Sin otro particular, le saluda atentamente,



Manuel Zamora Pizarro
Coordinador Relaciones Comunitarias Planta Salar
Albemarle Limitada

- Archivo RRCC Albemarle Ltda.



Albemarle Limitada
Avenida Héctor Gómez 975, lote 4
Antofagasta, Chile

Teléfono: 56-55-2351013
www.albemarlelitio.cl

Salar de Atacama, 24 de Octubre 2019
RLPS 352/2019

Señores
Comunidad Atacameña de Peine
Ref.: Monitoreos Ambientales Noviembre 2019

Por medio del presente, comunico a usted que en el marco de los compromisos que Albemarle ha adquirido en la RCA 21/2016, se realizarán campañas de monitoreo ambiental en territorios de la Comunidad Atacameña de Peine durante el mes de Noviembre 2019. En específico las actividades a desarrollar serán:

Viernes 22 de Noviembre: Sector Lagunas La Punta La Brava: Toma de muestras y parámetros in situ. Registrar presencia/ausencia y abundancias de *Heleobia* y Toma de muestras extremófilos (requerido por RCA 021/2016) y con permiso de investigación CONAF. Actividad que será realizada por personal de Albemarle y CEA (Elizabeth Chihuailaf/ Milton Munizaga Teléfono: +56 9 65097904).

Con el objetivo de realizar nuestro trabajo en un escenario de transparencia con las comunidades, es que reiteramos nuestra disposición para que en el caso que algún comunero (a) quisiera participar de las actividades de monitoreo, comunicarlo y así incluirlos en la jornada programada.

Sin otro particular, le saluda atentamente,




Manuel Zamora Pizarro
Coordinador Relaciones Comunitarias Planta Salar
Albemarle Limitada

- Archivo RRCC Albemarle Ltda.



Albemarle Limitada

Avenida Héctor Gómez 975, lote 4
Antofagasta, Chile

Teléfono: 56-55-2351013
www.albemarlelitio.cl

Salar de Atacama, 28 de Octubre 2019
RLPS 353/2019

Señora
Lady Sandón
Presidenta Comunidad Atacameña de Coyo
Ref.: Monitoreos Ambientales Noviembre 2019

Por medio del presente, comunico a usted que en el marco de los compromisos que Albemarle ha adquirido en la RCA 21/2016, se realizarán campañas de monitoreo ambiental en territorios de la Comunidad Atacameña de Coyo durante el mes de Noviembre 2019.

Comunidad de Coyo (Complejo Turístico de la Laguna Tebenquiche fue cambiado a Santuario de la Naturaleza Laguna Tebenquiche) (solo considera la componente hídrica).

En específico las actividades a desarrollar serán:

Desde el 11 al 14 de noviembre: Ingresará personal de SUEZ y Albemarle, a cargo de Eliana Díaz (Hidrogeóloga; F: +569 75241507) a realizar la tarea de revisión del funcionamiento de estación hidrometeorológica EM LS-02, en el sector denominado Santuario de la Naturaleza Laguna Tebenquiche.

Con el objetivo de realizar nuestro trabajo en un escenario de transparencia con las comunidades, es que reiteramos nuestra disposición para que en el caso que algún comunero (a) quisiera participar de las actividades de monitoreo, comunicarlo y así incluirlos en la jornada programada.

Sin otro particular, le saluda atentamente,



Planta Salar de Atacama

**Manuel Zamora Pizarro
Coordinador Relaciones Comunitarias Planta Salar
Albemarle Limitada**

- Archivo RRCC Albemarle Ltda.

13-11-19
O. Medina
O. Medina



Albemarle Limitada

Avenida Héctor Gómez 975, lote 4
Antofagasta, Chile

Teléfono: 56-55-2351013
www.albemarlelitio.cl

Salar de Atacama, 28 de Octubre 2019
RLPS 354/2019

Señora
Lady Sandón
Presidenta Comunidad Atacameña de Coyo
Ref.: Monitoreos Ambientales Noviembre 2019

Por medio del presente, comunico a usted que en el marco de los compromisos que Albemarle ha adquirido en la RCA 21/2016, se realizarán campañas de monitoreo ambiental en territorios de la Comunidad Atacameña de Coyo durante el mes de Noviembre 2019.

Comunidad de Coyo (Complejo Turístico de la Laguna Tebenquiche fue cambiado a Santuario de la Naturaleza Laguna Tebenquiche) (solo considera la componente hídrica).

En específico las actividades a desarrollar serán:

Martes 19 de Noviembre: Sector Laguna Tebenquiche: Toma de muestras y parámetros in situ. Registrar presencia/ausencia y abundancias de *Heleobia* (requerido por RCA 021/2016) y con permiso de investigación CONAF. Actividad que será realizada por personal de Albemarle y CEA (Elizabeth Chihuailaf/ Milton Munizaga Teléfono: +56 9 65097904).

Con el objetivo de realizar nuestro trabajo en un escenario de transparencia con las comunidades, es que reiteramos nuestra disposición para que en el caso que algún comunero (a) quisiera participar de las actividades de monitoreo, comunicarlo y así incluirlos en la jornada programada.


Sin otro particular, le saluda atentamente,



ALBEMARLE®
Planta Solar de Atacama

Manuel Zamora Pizarro
Coordinador Relaciones Comunitarias Planta Salar
Albemarle Limitada

- Archivo RRCC Albemarle Ltda.

13-11-19

Vicente Martínez



Albemarle Limitada

Avenida Héctor Gómez 975, lote 4
Antofagasta, Chile

Teléfono: 56-55-2351013
www.albemarlelitio.cl

Salar de Atacama, 13 de Noviembre 2019
RLPS 369/2019

Señora
Lady Sandón
Presidenta Comunidad Atacameña de Coyo
Ref.: Monitoreos Ambientales 21 Noviembre 2019

Por medio de la presente quisiéramos solicitar su permiso para realizar las actividades programadas inicialmente para el día martes 12 de noviembre en el lisímetro LS-02 y que no pudieron efectuarse por las contingencias ocurridas el día de ayer y que están asociadas a la movilización nacional.

La fecha en que se realizarían dichas actividades sería el **jueves 21 de noviembre**.


Con el objetivo de realizar nuestro trabajo en un escenario de transparencia con las comunidades, es que reiteramos nuestra disposición para que en el caso que algún comunero (a) quisiera participar de las actividades de monitoreo, comunicarlo y así incluirlos en la jornada programada.

Sin otro particular, le saluda atentamente,




Manuel Zamora Pizarro
Coordinador Relaciones Comunitarias Planta Salar
Albemarle Limitada

- Archivo RRCC Albemarle Ltda.

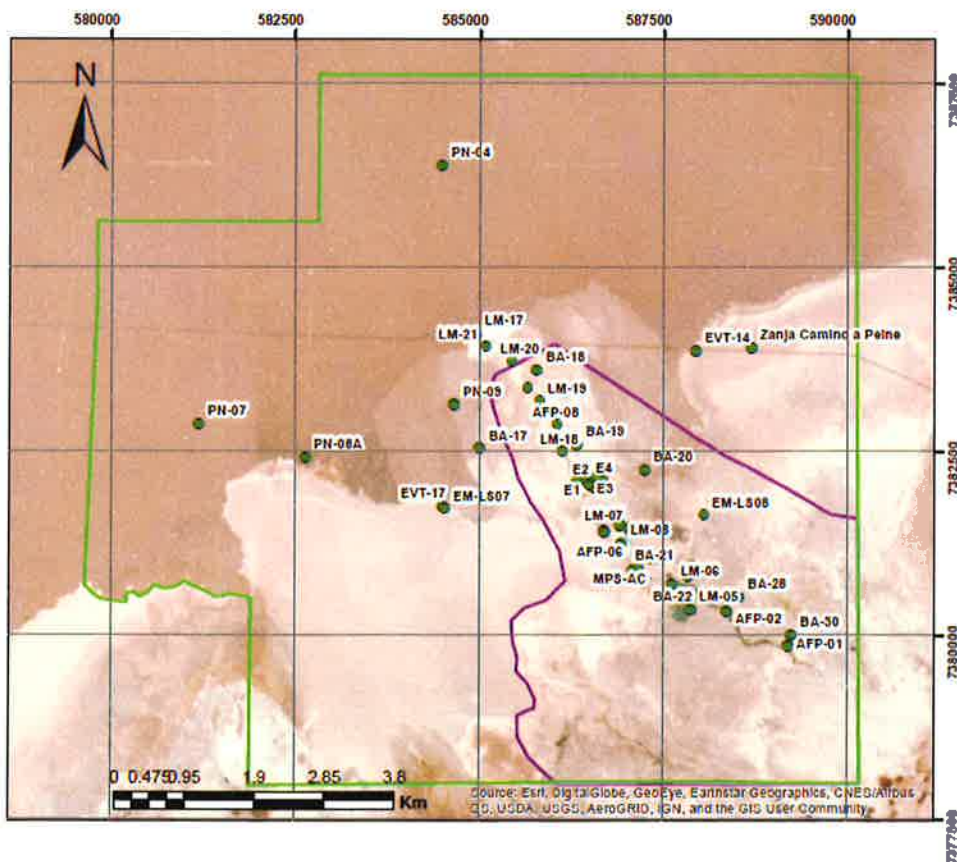
13-11-19

Orlando Maculme

Salar de Atacama, 30 de Octubre 2019
RLPS 366/2019

Señores
Comunidad Atacameña de Peine
Ref.: Monitoreos Ambientales Noviembre 2019

Por medio del presente, comunico a usted que en el marco de los compromisos que Albemarle ha adquirido en la RCA 21/2016, se realizarán campañas de monitoreo ambiental en territorios de la Comunidad Atacameña de Peine durante el mes de Noviembre 2019. En específico las actividades a desarrollar serán:

Desde el 22 al 26 de noviembre: Ingresará personal de SUEZ y Albemarle, a cargo de Eliana Díaz (Hidrogeóloga; F: +569 75241507) a realizar la tarea de revisión del funcionamiento de estación hidrometeorológica EM LS-07, en el sector denominado Sistema Núcleo Peine.





Albemarle Limitada

Avenida Héctor Gómez 975, lote 4
Antofagasta, Chile

Teléfono: 56-55-2351013
www.albemarlelitio.cl

Con el objetivo de realizar nuestro trabajo en un escenario de transparencia con las comunidades, es que reiteramos nuestra disposición para que en el caso que algún comunero (a) quisiera participar de las actividades de monitoreo, comunicarlo y así incluirlos en la jornada programada.

Sin otro particular, le saluda atentamente,

A handwritten signature in blue ink is written over a rectangular stamp. The stamp contains the Albemarle logo and the text "ALBEMARLE®" and "Planta Salar de Atacama".

ALBEMARLE®
Planta Salar de Atacama

Manuel Zamora Pizarro
Coordinador Relaciones Comunitarias Planta Salar
Albemarle Limitada

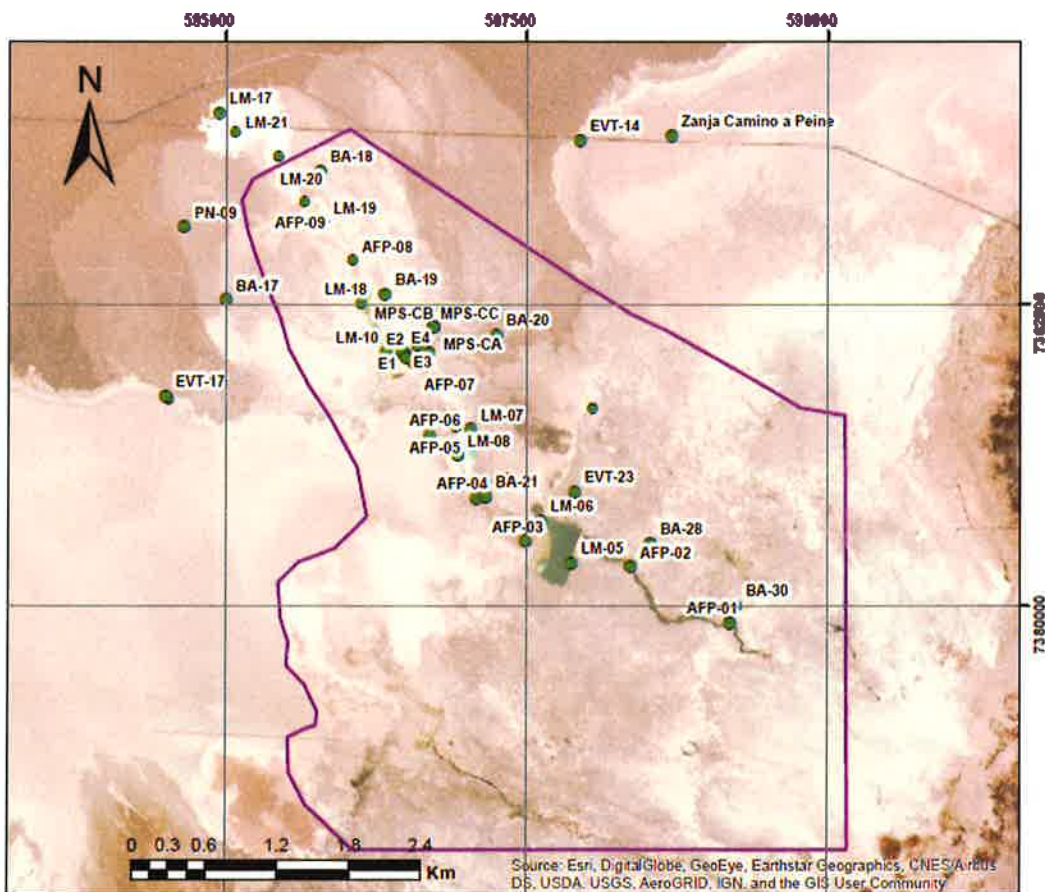
- Archivo RRCC Albemarle Ltda.

Salar de Atacama, 30 de Octubre 2019
RLPS 362/2019

Señores
Comunidad Atacameña de Peine
Ref.: Monitoreos Ambientales Noviembre 2019

Por medio del presente, comunico a usted que en el marco de los compromisos que Albemarle ha adquirido en la RCA 21/2016, se realizarán campañas de monitoreo ambiental en territorios de la Comunidad Atacameña de Peine durante el mes de Noviembre 2019. En específico las actividades a desarrollar serán:

Lunes 11 de noviembre: Ingresará personal de Suez junto a la hidrogeóloga de ALB, Eliana Díaz (Celular: +56 9 7524 1507) a realizar las tareas de: revisión del funcionamiento de estación hidrometeorológica en el sector denominado **Sistema lagunar La Punta La Brava exterior y Tilopozo.**





Albemarle Limitada
Avenida Héctor Gómez 975, lote 4
Antofagasta, Chile

Teléfono: 56-55-2351013
www.albemarlelitio.cl

Con el objetivo de realizar nuestro trabajo en un escenario de transparencia con las comunidades, es que reiteramos nuestra disposición para que en el caso que algún comunero (a) quisiera participar de las actividades de monitoreo, comunicarlo y así incluirlos en la jornada programada.

Sin otro particular, le saluda atentamente,

A handwritten signature in blue ink, appearing to read "Manuel Zamora Pizarro".



Manuel Zamora Pizarro
Coordinador Relaciones Comunitarias Planta Salar
Albemarle Limitada

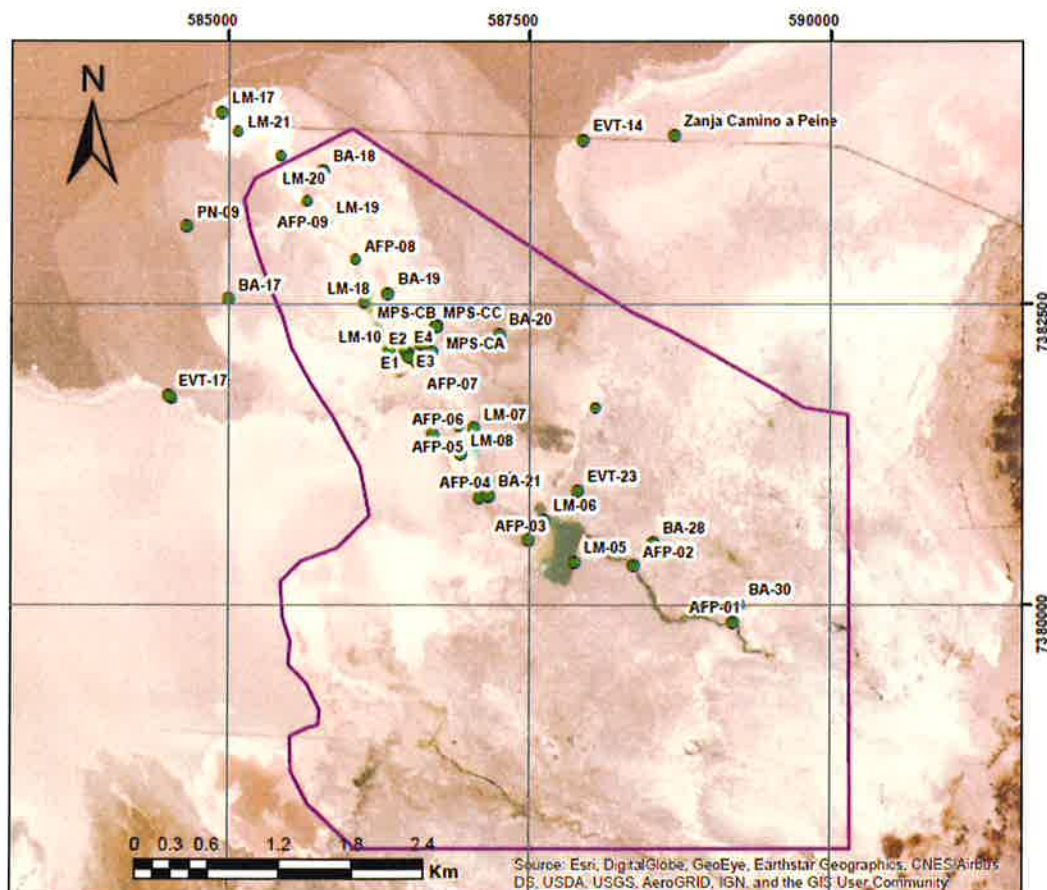
- Archivo RRCC Albemarle Ltda.

Salar de Atacama, 30 de Octubre 2019
RLPS 365/2019

Señores
Comunidad Atacameña de Peine
Ref.: Monitoreos Ambientales Noviembre 2019

Por medio del presente, comunico a usted que en el marco de los compromisos que Albemarle ha adquirido en la RCA 21/2016, se realizarán campañas de monitoreo ambiental en territorios de la Comunidad Atacameña de Peine durante el mes de Noviembre 2019. En específico las actividades a desarrollar serán:

Viernes 15 de noviembre: Se debe indicar que Ingresará personal de Suez junto a los monitores de terreno de ALB a realizar las tareas de: revisión del funcionamiento de estación hidrometeorológica en el sector denominado **Sistema lagunar Peine interior**.





Albemarle Limitada
Avenida Héctor Gómez 975, lote 4
Antofagasta, Chile

Teléfono: 56-55-2351013
www.albemarlelitio.cl

Con el objetivo de realizar nuestro trabajo en un escenario de transparencia con las comunidades, es que reiteramos nuestra disposición para que en el caso que algún comunero (a) quisiera participar de las actividades de monitoreo, comunicarlo y así incluirlos en la jornada programada.

Sin otro particular, le saluda atentamente,

A handwritten signature in blue ink, appearing to read "Manuel Zamora Pizarro", written over a faint circular stamp.



Manuel Zamora Pizarro
Coordinador Relaciones Comunitarias Planta Salar
Albemarle Limitada

- Archivo RRCC Albemarle Ltda.



Albemarle Limitada
Avenida Héctor Gómez 975, lote 4
Antofagasta, Chile

Teléfono: 56-55-2351013
www.albemarlelitio.cl

Salar de Atacama, 13 de Noviembre 2019
RLPS 370 /2019

Señora
Ana Ramos
Presidenta Comunidad Atacameña de Solor
Ref.: Monitoreos Ambientales 21 Noviembre 2019

Por medio de la presente quisiéramos solicitar su permiso para realizar las actividades programadas inicialmente para el día martes 12 de noviembre en los lisímetros LS-01 y LS-02 y que no pudieron efectuarse por las contingencias ocurridas el día de ayer en el territorio y que están asociadas a la movilización nacional.

La fecha en que se realizarían dichas actividades sería el **jueves 21 de noviembre**.

Con el objetivo de realizar nuestro trabajo en un escenario de transparencia con las comunidades, es que reiteramos nuestra disposición para que en el caso que algún comunero (a) quisiera participar de las actividades de monitoreo, comunicarlo y así incluirlos en la jornada programada.

Sin otro particular, le saluda atentamente,



Manuel Zamora Pizarro
Coordinador Relaciones Comunitarias Planta Salar
Albemarle Limitada

- Archivo RRCC Albemarle Ltda.

RECEPCION CARTA GARCITA N° 1 13/M/19

Noe Flores Romero



Diciembre 2019



Albemarle Limitada

Avenida Héctor Gómez 975, lote 4
Antofagasta, Chile

Teléfono: 56-55-2351013
www.albemarlelitio.cl

Salar de Atacama, 21 de Noviembre 2019
RLPS 399/2019

Señora
Lady Sandón
Presidenta Comunidad Atacameña de Coyo
Ref.: Monitoreos Ambientales Diciembre 2019

Por medio del presente, comunico a usted que en el marco de los compromisos que Albemarle ha adquirido en la RCA 21/2016, se realizarán campañas de monitoreo ambiental en territorios de la Comunidad Atacameña de Coyo durante el mes de Diciembre 2019.

Comunidad de Coyo (Complejo Turístico de la Laguna Tebenquiche fue cambiado a Santuario de la Naturaleza Laguna Tebenquiche) (solo considera la componente hídrica).

En específico las actividades a desarrollar serán:

Sábado 14 de diciembre: Ingresará personal de monitoreo en terreno de Albemarle (un coordinador y 3 ayudantes; Celular: +56 9 3197 4661) a realizar tareas de: evapotranspiración con domo, sector denominado **Santuario de la Naturaleza Laguna Tebenquiche**.

Domingo 15 de diciembre: Ingresará personal de monitoreo en terreno de Albemarle (un coordinador y 3 ayudantes; Celular: +56 9 3197 4661) a realizar tareas de: evapotranspiración con domo, sector denominado **Santuario de la Naturaleza Laguna Tebenquiche**.

Con el objetivo de realizar nuestro trabajo en un escenario de transparencia con las comunidades, es que reiteramos nuestra disposición para que en el caso que algún comunero (a) quisiera participar de las actividades de monitoreo, comunicarlo y así incluirlos en la jornada programada.

Sin otro particular, le saluda atentamente,



Yesenia Rodriguez

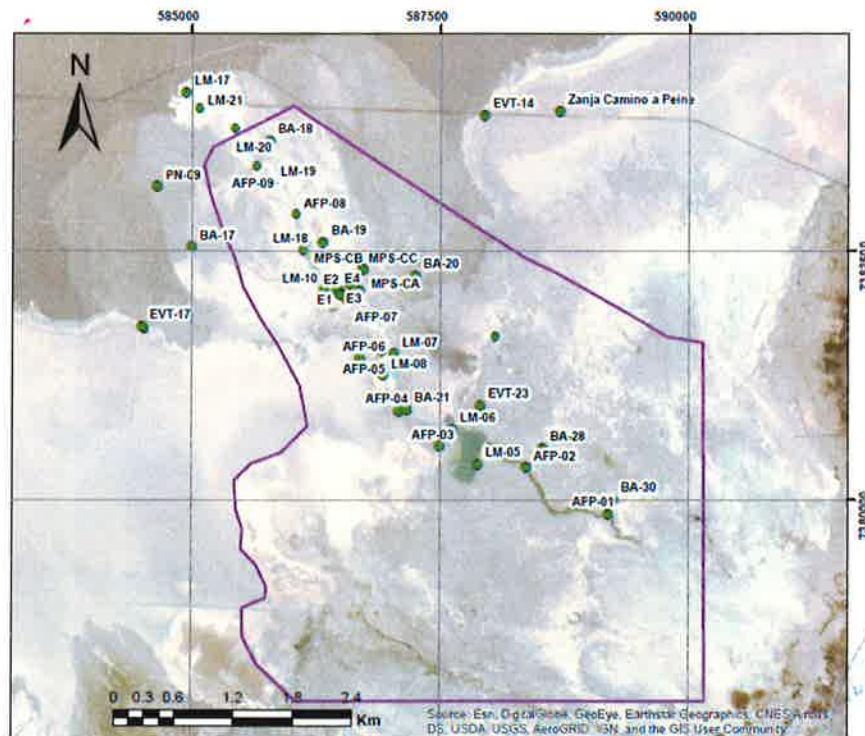
Sebastián Pinto Ortiz
Coordinador Relaciones Comunitarias Planta Salar
Albemarle Limitada

Salar de Atacama, 21 de Noviembre 2019
RLPS 376/2019

Señora
Amanda Barrera Consué
Presidente Comunidad Atacameña de Peine
Ref.: Monitoreos Ambientales Diciembre 2019

Por medio del presente, comunico a usted que en el marco de los compromisos que Albemarle ha adquirido en la RCA 21/2016, se realizarán campañas de monitoreo ambiental en territorios de la Comunidad Atacameña de Peine durante el mes de Diciembre 2019. En específico las actividades a desarrollar serán:

Domingo 1 de diciembre: Ingresará personal de monitoreo en terreno de Albemarle (un coordinador y 3 ayudantes; Celular: +56 9 3197 4661) a realizar las tareas de: niveles freáticos y limnimétricos, aforos, medición de parámetros in situ, descarga de datos y revisión del funcionamiento de estación hidrometeorológica en el sector denominado **Sistema lagunar Peine interior.**





Albemarle Limitada

Avenida Héctor Gómez 975, lote 4
Antofagasta, Chile

Teléfono: 56-55-2351013
www.albemarlelitio.cl

Con el objetivo de realizar nuestro trabajo en un escenario de transparencia con las comunidades, es que reiteramos nuestra disposición para que en el caso que algún comunero (a) quisiera participar de las actividades de monitoreo, comunicarlo y así incluirlos en la jornada programada.

Sin otro particular, le saluda atentamente,



Sebastian Pinto Ortiz
Coordinador Relaciones Comunitarias Planta Salar
Albemarle Limitada

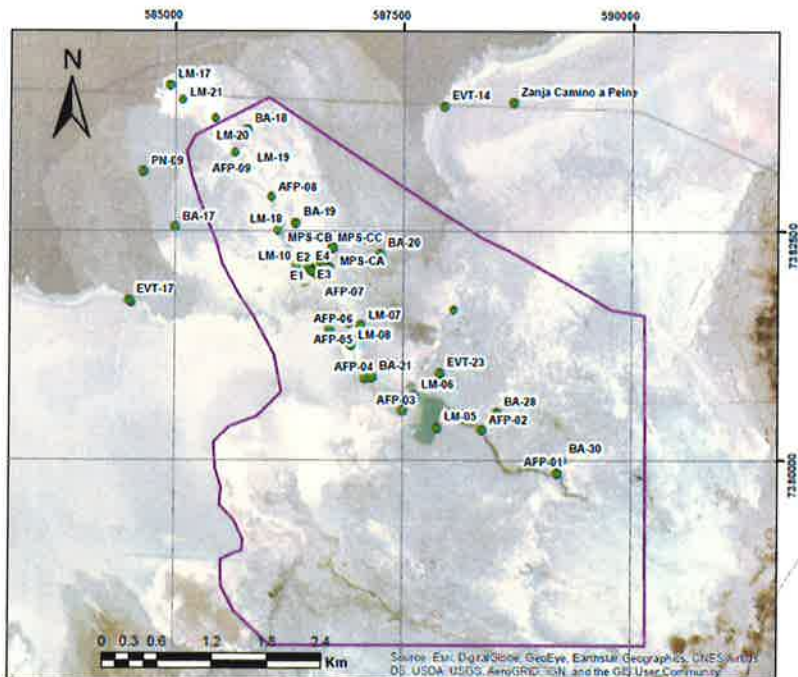
- Archivo RRCC Albemarle Ltda.

Salar de Atacama, 21 de Noviembre 2019
RLPS 377/2019

Señora
Amanda Barrera Consué
Presidente Comunidad Atacameña de Peine
Ref.: Monitoreos Ambientales Diciembre 2019

Por medio del presente, comunico a usted que en el marco de los compromisos que Albemarle ha adquirido en la RCA 21/2016, se realizarán campañas de monitoreo ambiental en territorios de la Comunidad Atacameña de Peine durante el mes de Diciembre 2019. En específico las actividades a desarrollar serán:

Lunes 2 de diciembre: Ingresará personal de monitoreo en terreno de Albemarle (un coordinador y 3 ayudantes; Celular: +56 9 3197 4661) a realizar las tareas de: niveles freáticos y limnimétricos, aforos, medición de parámetros *in situ*, descarga de datos y revisión del funcionamiento de estación hidrometeorológica en el sector denominado **Sistema lagunar Peine interior.**





Albemarle Limitada
Avenida Héctor Gómez 975, lote 4
Antofagasta, Chile

Teléfono: 56-55-2351013
www.albemarlelitio.cl

Con el objetivo de realizar nuestro trabajo en un escenario de transparencia con las comunidades, es que reiteramos nuestra disposición para que en el caso que algún comunero (a) quisiera participar de las actividades de monitoreo, comunicarlo y así incluirlos en la jornada programada.

Sin otro particular, le saluda atentamente,



Sebastian Pinto Ortiz
Coordinador Relaciones Comunitarias Planta Salar
Albemarle Limitada

- Archivo RRCC Albemarle Ltda.



Albemarle Limitada

Avenida Héctor Gómez 975, lote 4
Antofagasta, Chile

Teléfono: 56-55-2351013
www.albemarlelitio.cl

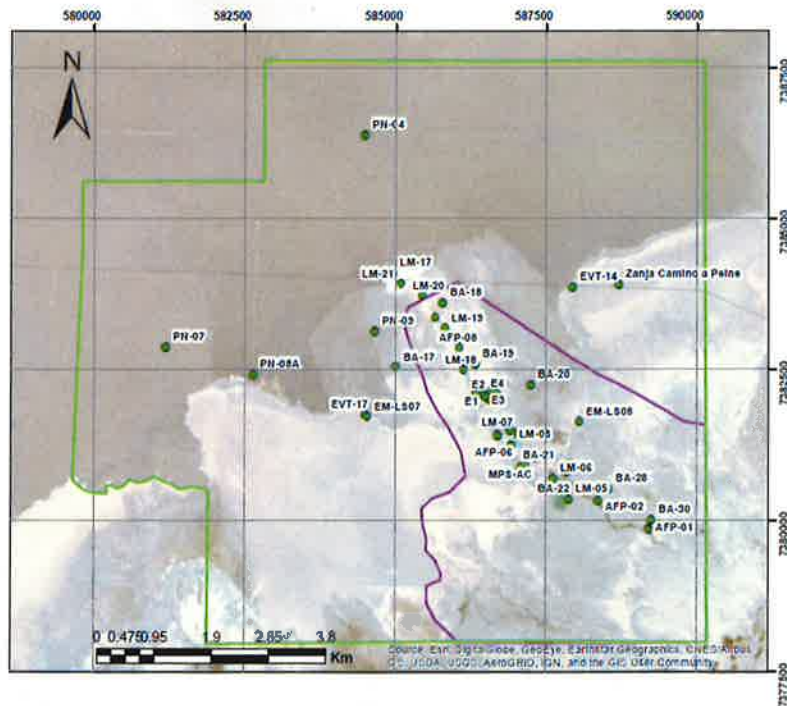
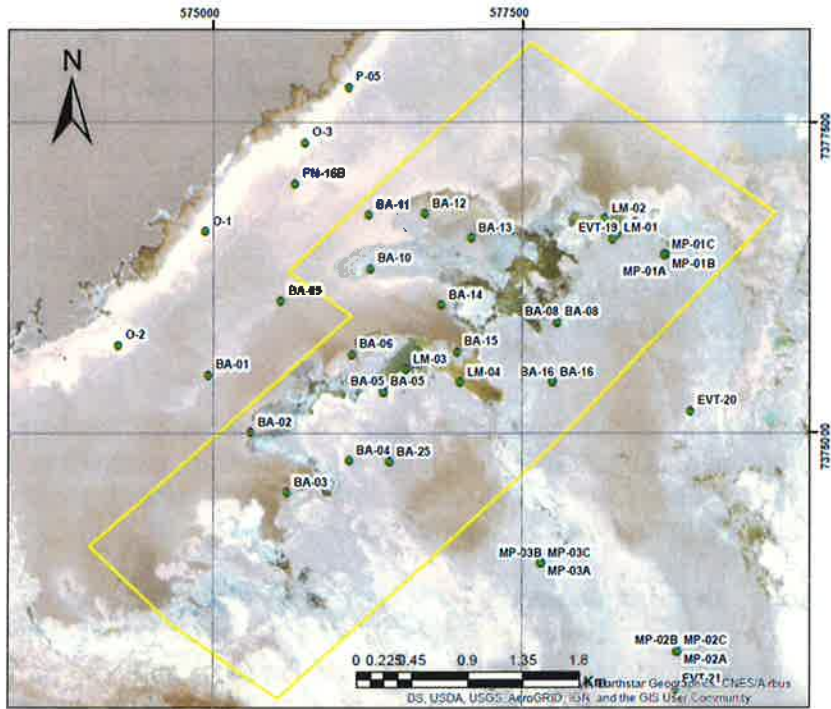
Con el objetivo de realizar nuestro trabajo en un escenario de transparencia con las comunidades, es que reiteramos nuestra disposición para que en el caso que algún comunero (a) quisiera participar de las actividades de monitoreo, comunicarlo y así incluirlos en la jornada programada.

Sin otro particular, le saluda atentamente,

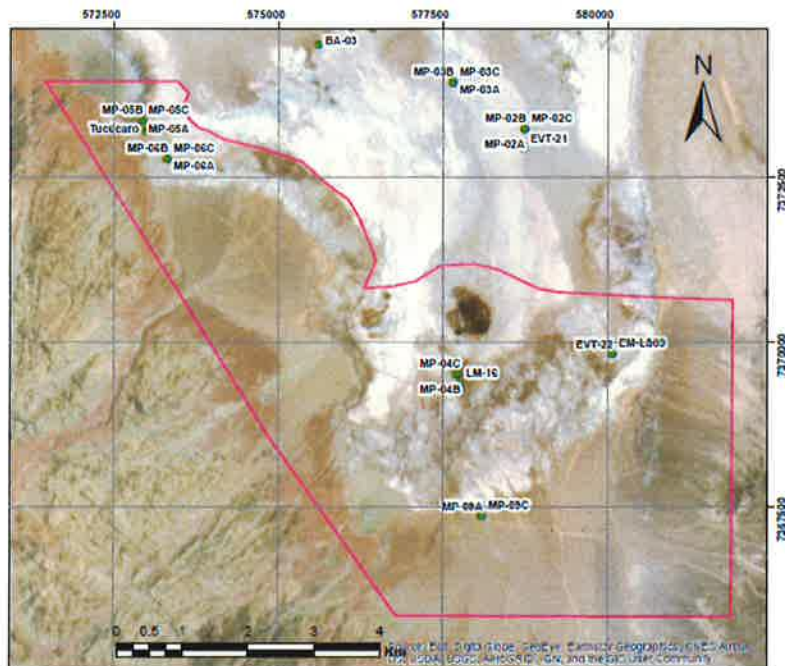


Sebastián Pinto Ortiz
Coordinador Relaciones Comunitarias Planta Salar
Albemarle Limitada

- Archivo RRCC Albemarle Ltda.



Viernes 6 de diciembre: Ingresará personal de monitoreo en terreno de Albemarle (un coordinador y 3 ayudantes; Celular: +56 9 3197 4661) a realizar tareas de: evapotranspiración con domo, sector denominado **Tilopozo y La Punta La Brava interior exterior**.





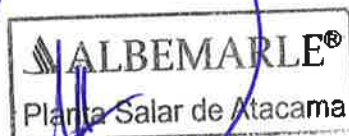
Albemarle Limitada

Avenida Héctor Gómez 975, lote 4
Antofagasta, Chile

Teléfono: 56-55-2351013
www.albemarlelitio.cl

Con el objetivo de realizar nuestro trabajo en un escenario de transparencia con las comunidades, es que reiteramos nuestra disposición para que en el caso que algún comunero (a) quisiera participar de las actividades de monitoreo, comunicarlo y así incluirlos en la jornada programada.

Sin otro particular, le saluda atentamente,



Sebastian Pinto Ortiz
Coordinador Relaciones Comunitarias Planta Salar
Albemarle Limitada

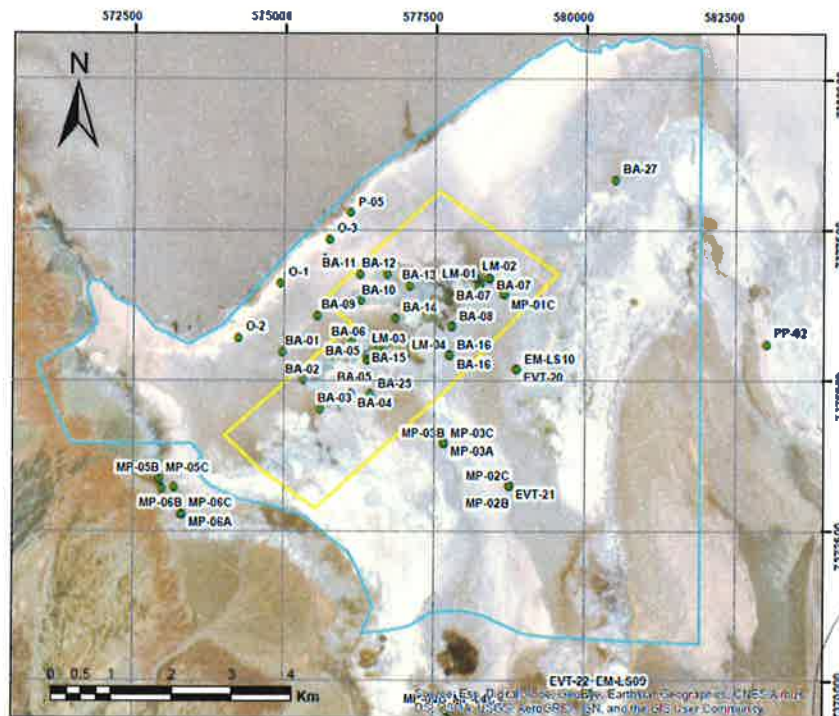
- Archivo RRCC Albemarle Ltda.

Salar de Atacama, 21 de Noviembre 2019
RLPS 380/2019

Señora
Amanda Barrera Consué
Presidente Comunidad Atacameña de Peine
Ref.: Monitoreos Ambientales Diciembre 2019

Por medio del presente, comunico a usted que en el marco de los compromisos que Albemarle ha adquirido en la RCA 21/2016, se realizarán campañas de monitoreo ambiental en territorios de la Comunidad Atacameña de Peine durante el mes de Diciembre 2019. En específico las actividades a desarrollar serán:

Sábado 7 de diciembre: Ingresará personal de monitoreo en terreno de Albemarle (un coordinador y 3 ayudantes; Celular: +56 9 3197 4661) a realizar las tareas de: niveles freáticos y limnimétricos, aforos, medición de parámetros in situ, descarga de datos y revisión del funcionamiento de estación hidrometeorológica en el sector denominado **Sistema lagunar La Punta La Brava interior y exterior.**

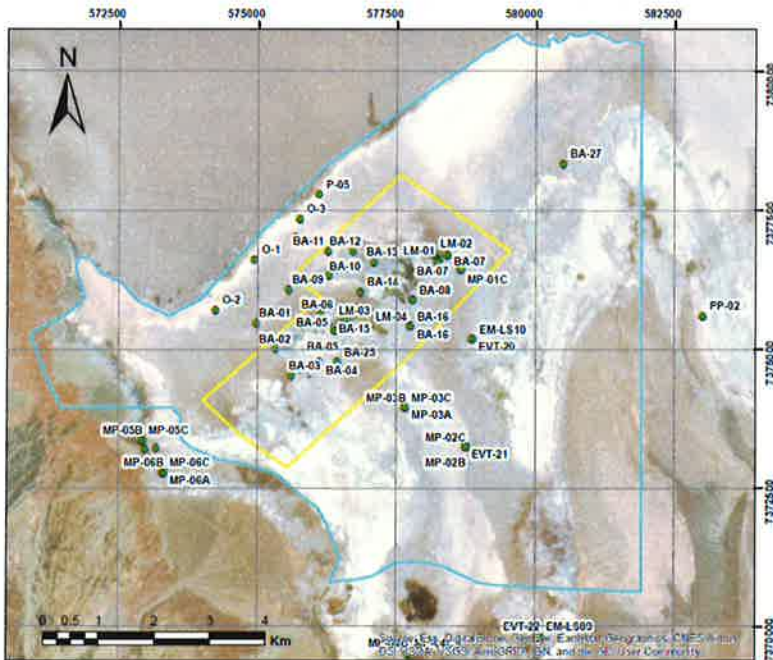
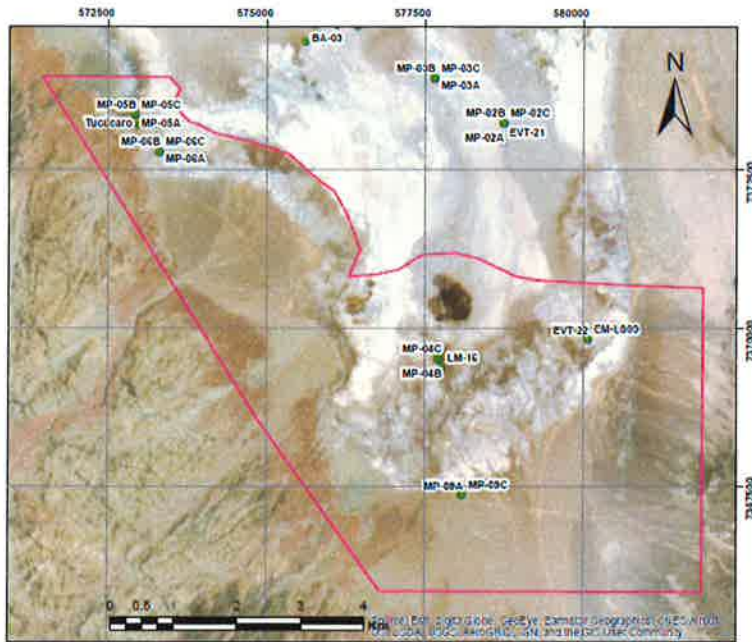


28/11/19

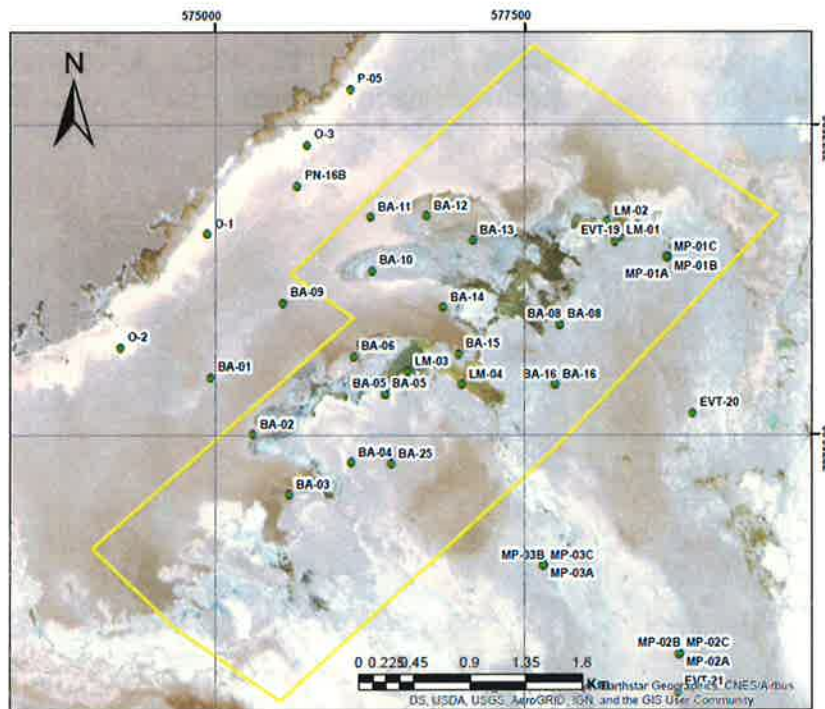
Albemarle Limitada
 Avenida Héctor Gómez 975, lote 4
 Antofagasta, Chile

Teléfono: 56-55-2351013
 www.albemarlelitio.cl

Sábado 7 de diciembre: Ingresará personal de monitoreo en terreno de Albemarle (un coordinador y 3 ayudantes; Celular: +56 9 3197 4661) a realizar tareas de: evapotranspiración con domo, sector denominado **Tilopozo y La Punta La Brava interior exterior**.




 91-
 28/11/19



Con el objetivo de realizar nuestro trabajo en un escenario de transparencia con las comunidades, es que reiteramos nuestra disposición para que en el caso que algún comunero (a) quisiera participar de las actividades de monitoreo, comunicarlo y así incluirlos en la jornada programada.

Sin otro particular, le saluda atentamente



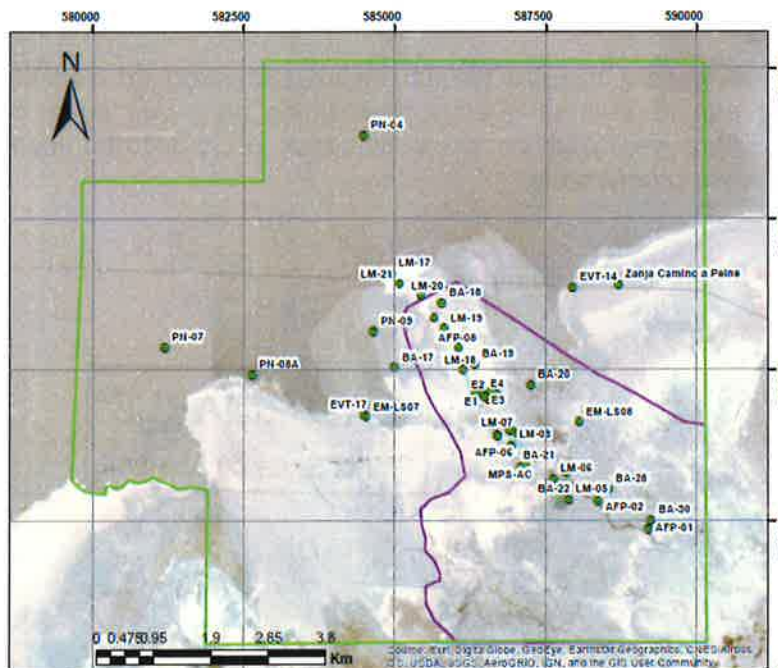
Sebastian Pinto Ortiz
Coordinador Relaciones Comunitarias Planta Salar
Albemarle Limitada

Salar de Atacama, 21 de Noviembre 2019
RLPS 381/2019

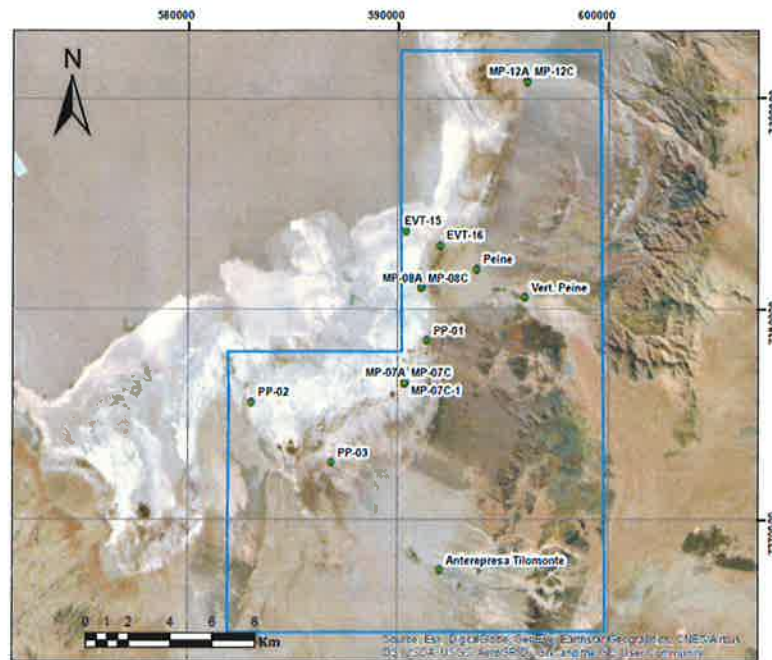
Señora
Amanda Barrera Consué
Presidente Comunidad Atacameña de Peine
Ref.: Monitoreos Ambientales Diciembre 2019

Por medio del presente, comunico a usted que en el marco de los compromisos que Albemarle ha adquirido en la RCA 21/2016, se realizarán campañas de monitoreo ambiental en territorios de la Comunidad Atacameña de Peine durante el mes de Diciembre 2019. En específico las actividades a desarrollar serán:

Domingo 8 de diciembre: Ingresará personal de monitoreo en terreno de Albemarle (un coordinador y 3 ayudantes; Celular: +56 9 3197 4661) a realizar tareas de: evapotranspiración con domo, sector denominado **Núcleo Peine y Borde este**.



Handwritten signature and date: 28/11/19
Official blue stamp: COMUNIDAD ATACAMEÑA DE PEINE - CONSTITUIDA



Con el objetivo de realizar nuestro trabajo en un escenario de transparencia con las comunidades, es que reiteramos nuestra disposición para que en el caso que algún comunero (a) quisiera participar de las actividades de monitoreo, comunicarlo y así incluirlos en la jornada programada.

Sin otro particular, le saluda atentamente,



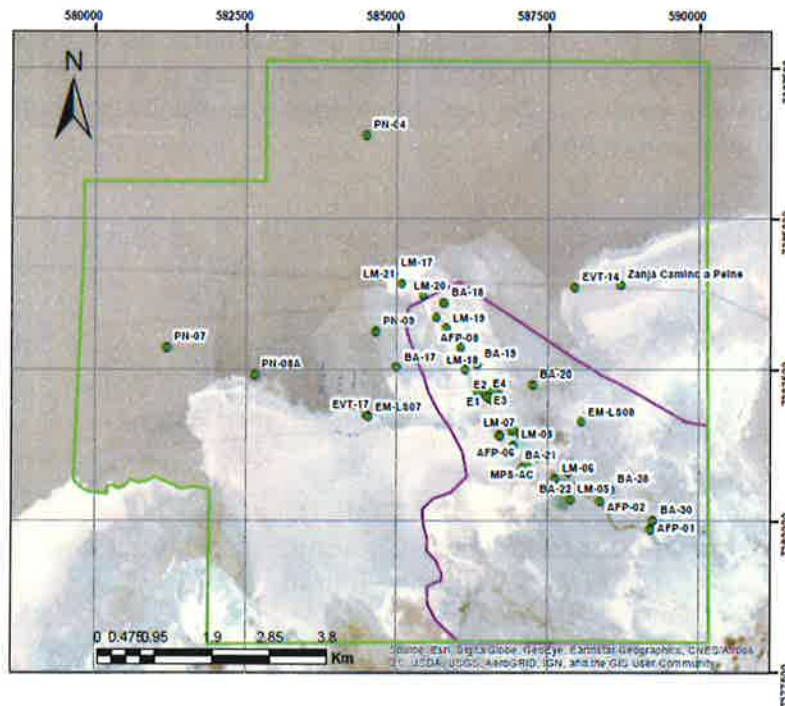
Sebastian Pinto Ortiz
Coordinador Relaciones Comunitarias Planta Salar
Albemarle Limitada

Salar de Atacama, 21 de Noviembre 2019
RLPS 382/2019

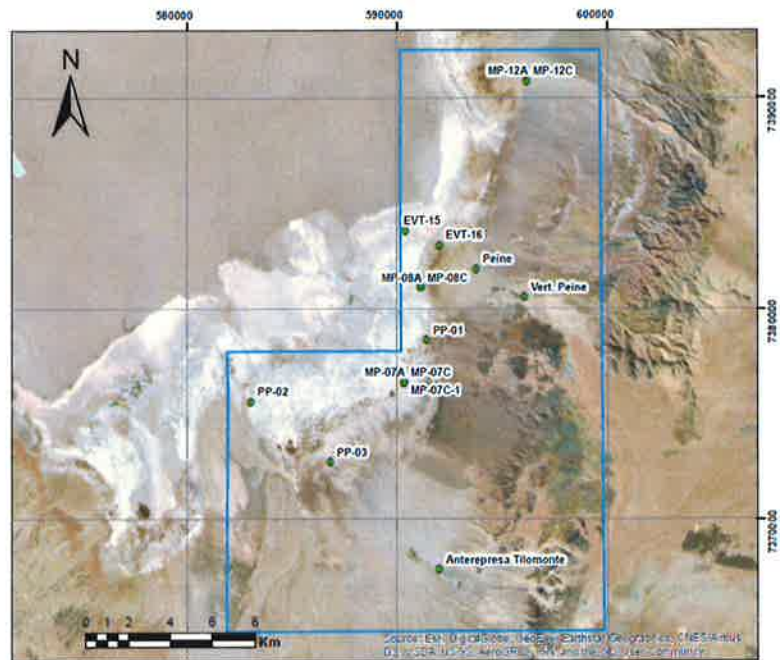
Señora
Amanda Barrera Consué
Presidente Comunidad Atacameña de Peine
Ref.: Monitoreos Ambientales Diciembre 2019

Por medio del presente, comunico a usted que en el marco de los compromisos que Albemarle ha adquirido en la RCA 21/2016, se realizarán campañas de monitoreo ambiental en territorios de la Comunidad Atacameña de Peine durante el mes de Diciembre 2019. En específico las actividades a desarrollar serán:

Lunes 9 de diciembre: Ingresará personal de monitoreo en terreno de Albemarle (un coordinador y 3 ayudantes; Celular: +56 9 3197 4661) a realizar tareas de: evapotranspiración con domo, sector denominado **Núcleo Peine y Borde este**.




COMUNIDAD ATACAMEÑA DE PEINE
28/11/19



Con el objetivo de realizar nuestro trabajo en un escenario de transparencia con las comunidades, es que reiteramos nuestra disposición para que en el caso que algún comunero (a) quisiera participar de las actividades de monitoreo, comunicarlo y así incluirlos en la jornada programada.

Sin otro particular, le saluda atentamente,


ALBEMARLE®
Planta Salar de Atacama

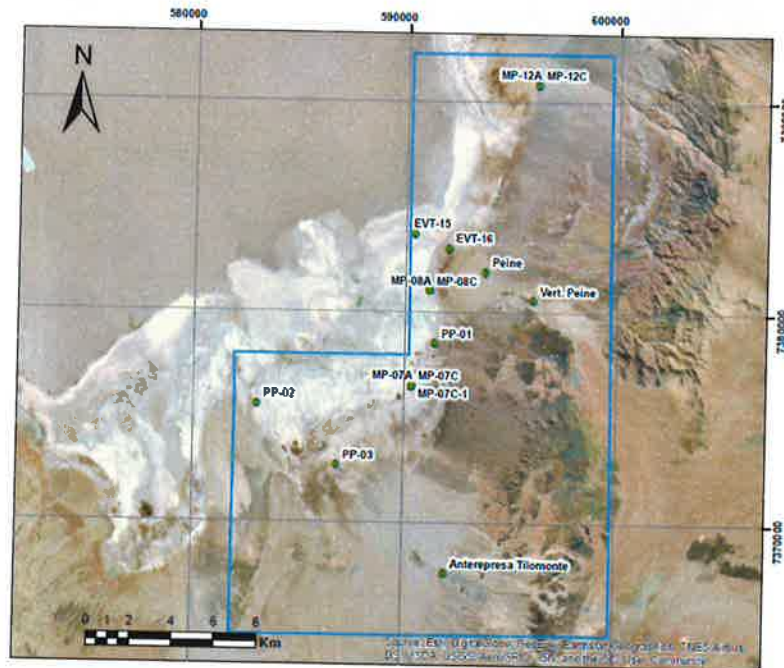
Sebastian Pinto Ortiz
Coordinador Relaciones Comunitarias Planta Salar
Albemarle Limitada

Salar de Atacama, 21 de Noviembre 2019
RLPS 383/2019

Señora
Amanda Barrera Consué
Presidente Comunidad Atacameña de Peine
Ref.: Monitoreos Ambientales Diciembre 2019

Por medio del presente, comunico a usted que en el marco de los compromisos que Albemarle ha adquirido en la RCA 21/2016, se realizarán campañas de monitoreo ambiental en territorios de la Comunidad Atacameña de Peine durante el mes de Diciembre 2019. En específico las actividades a desarrollar serán:

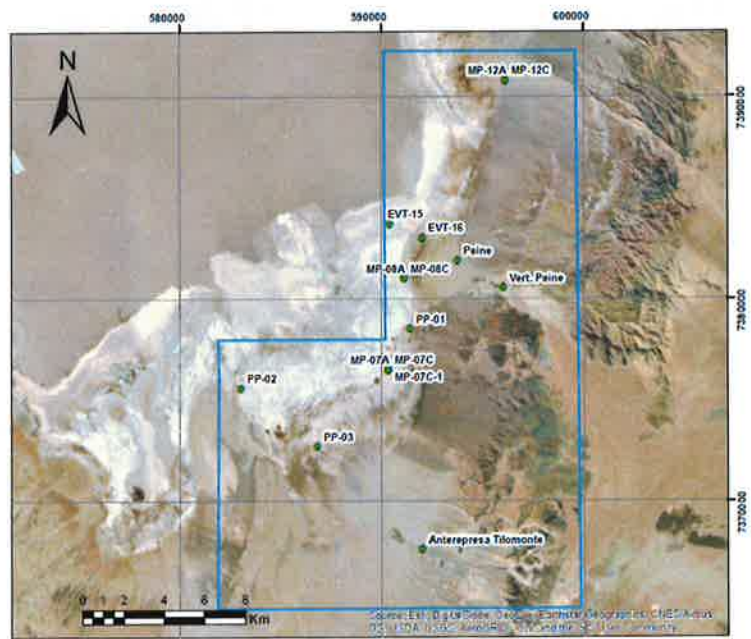
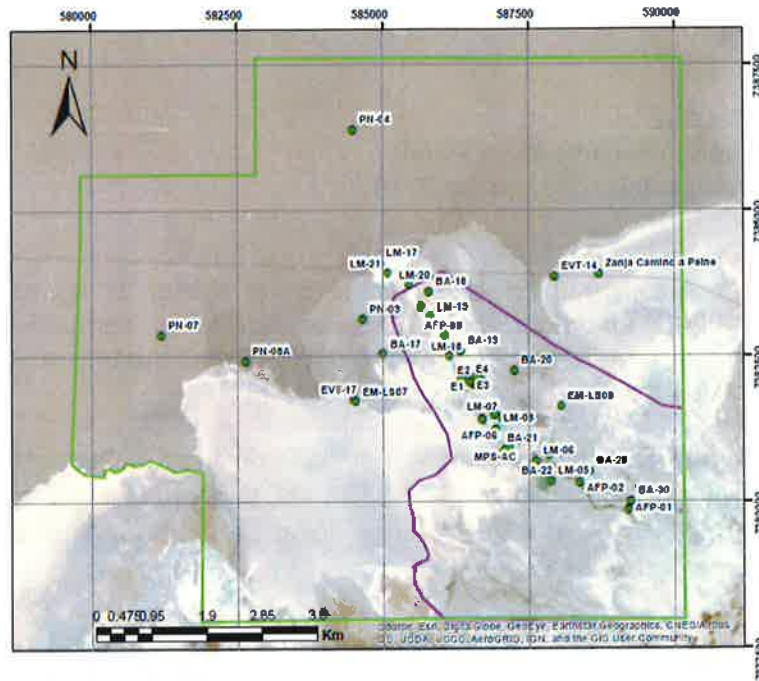
Martes 10 de diciembre: Ingresará personal de monitoreo en terreno Albemarle (un coordinador y 3 ayudantes; Celular: +56 9 3197 4661) a realizar las tareas de: niveles freáticos y limnimétricos, aforos, muestreo, medición de parámetros in situ, en el sector denominado **Sistema Borde este**.



Albemarle Limitada
 Avenida Héctor Gómez 975, lote 4
 Antofagasta, Chile

Teléfono: 56-55-2351013
 www.albemarlelitio.cl

Martes 10 de diciembre: Ingresará personal de monitoreo en terreno de Albemarle (un coordinador y 3 ayudantes; Celular: +56 9 3197 4661) a realizar tareas de evapotranspiración con domo, sector denominado **Núcleo Peine y Borde este**.





Albemarle Limitada

Avenida Héctor Gómez 975, lote 4
Antofagasta, Chile

Teléfono: 56-55-2351013
www.albemarlelitio.cl

Con el objetivo de realizar nuestro trabajo en un escenario de transparencia con las comunidades, es que reiteramos nuestra disposición para que en el caso que algún comunero (a) quisiera participar de las actividades de monitoreo, comunicarlo y así incluirlos en la jornada programada.

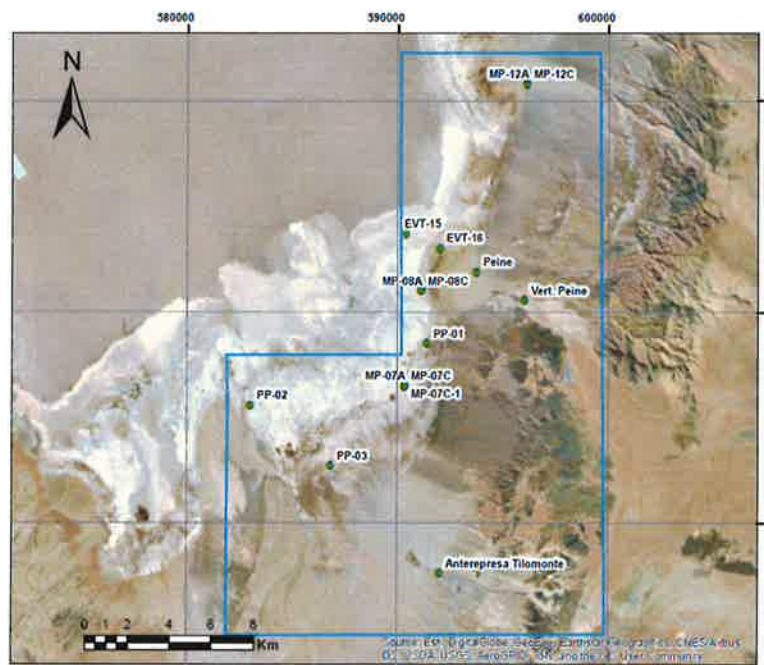
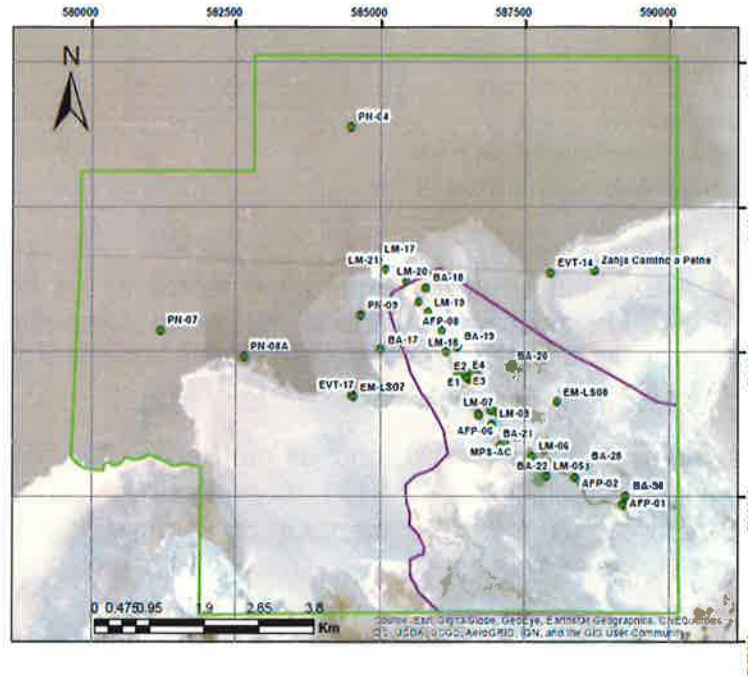
Sin otro particular, le saluda atentamente,



Sebastian Pinto Ortiz
Coordinador Relaciones Comunitarias Planta Salar
Albemarle Limitada

- Archivo RRCC Albemarle Ltda.

Miércoles 11 de diciembre: Ingresará personal de monitoreo en terreno de Albemarle (un coordinador y 3 ayudantes; Celular: +56 9 3197 4661) a realizar tareas de: evapotranspiración con domo, sector denominado **Núcleo Peine y Borde este.**





Albemarle Limitada

Avenida Héctor Gómez 975, lote 4
Antofagasta, Chile

Teléfono: 56-55-2351013
www.albemarlelitio.cl

Con el objetivo de realizar nuestro trabajo en un escenario de transparencia con las comunidades, es que reiteramos nuestra disposición para que en el caso que algún comunero (a) quisiera participar de las actividades de monitoreo, comunicarlo y así incluirlos en la jornada programada.

Sin otro particular, le saluda atentamente,



Sebastian Pinto Ortiz
Coordinador Relaciones Comunitarias Planta Salar
Albemarle Limitada

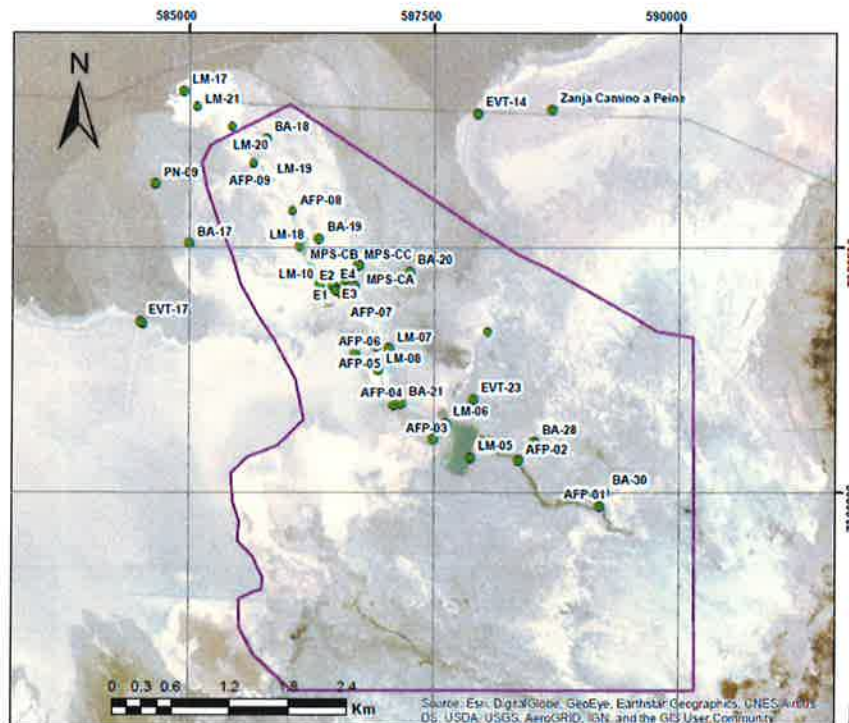
- Archivo RRCC Albemarle Ltda.

Salar de Atacama, 21 de Noviembre 2019
RLPS 385/2019

Señora
Amanda Barrera Consué
Presidente Comunidad Atacameña de Peine
Ref.: Monitoreos Ambientales Diciembre 2019

Por medio del presente, comunico a usted que en el marco de los compromisos que Albemarle ha adquirido en la RCA 21/2016, se realizarán campañas de monitoreo ambiental en territorios de la Comunidad Atacameña de Peine durante el mes de Diciembre 2019. En específico las actividades a desarrollar serán:

Viernes 13 de diciembre: Ingresará personal de monitoreo en terreno de Albemarle (un coordinador y 3 ayudantes; Celular: +56 9 3197 4661) a realizar las tareas de: niveles freáticos y limnimétricos, aforos, medición de parámetros in situ, descarga de datos y revisión del funcionamiento de estación hidrometeorológica en el sector denominado **Sistema lagunar Peine interior.**



COMUNIDAD ATACAMEÑA DE PEINE
28/11/19



Albemarle Limitada

Avenida Héctor Gómez 975, lote 4
Antofagasta, Chile

Teléfono: 56-55-2351013
www.albemarlelitio.cl

Con el objetivo de realizar nuestro trabajo en un escenario de transparencia con las comunidades, es que reiteramos nuestra disposición para que en el caso que algún comunero (a) quisiera participar de las actividades de monitoreo, comunicarlo y así incluirlos en la jornada programada.

Sin otro particular, le saluda atentamente,



Sebastian Pinto Ortiz
Coordinador Relaciones Comunitarias Planta Salar
Albemarle Limitada

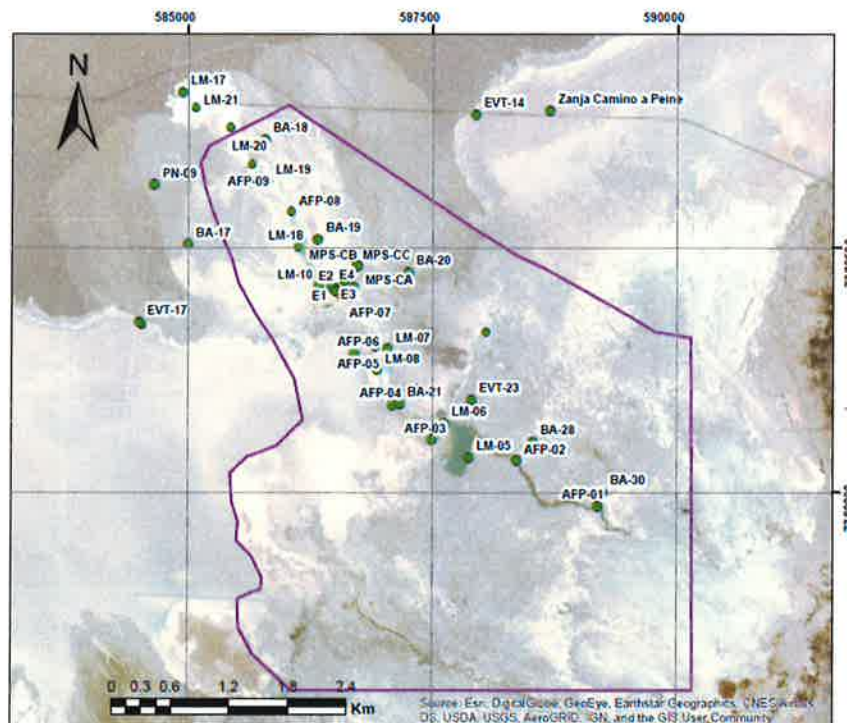
- Archivo RRCC Albemarle Ltda.

Salar de Atacama, 21 de Noviembre 2019
RLPS 386/2019

Señora
Amanda Barrera Consué
Presidente Comunidad Atacameña de Peine
Ref.: Monitoreos Ambientales Diciembre 2019

Por medio del presente, comunico a usted que en el marco de los compromisos que Albemarle ha adquirido en la RCA 21/2016, se realizarán campañas de monitoreo ambiental en territorios de la Comunidad Atacameña de Peine durante el mes de Diciembre 2019. En específico las actividades a desarrollar serán:

Sábado 14 de diciembre: Ingresará personal de monitoreo en terreno de Albemarle (un coordinador y 3 ayudantes; Celular: +56 9 3197 4661) a realizar las tareas de: niveles freáticos y limnimétricos, aforos, medición de parámetros in situ, descarga de datos y revisión del funcionamiento de estación hidrometeorológica en el sector denominado **Sistema lagunar Peine Interior.**



Handwritten signature and date: 28/11/19. A blue circular stamp from the 'COMUNIDAD ATACAMEÑA DE PEINE' is also present, with the date '28-11-2019' and a time '10:05'.



Albemarle Limitada

Avenida Héctor Gómez 975, lote 4
Antofagasta, Chile

Teléfono: 56-55-2351013
www.albemarlelitio.cl

Con el objetivo de realizar nuestro trabajo en un escenario de transparencia con las comunidades, es que reiteramos nuestra disposición para que en el caso que algún comunero (a) quisiera participar de las actividades de monitoreo, comunicarlo y así incluirlos en la jornada programada.

Sin otro particular, le saluda atentamente.



Sebastian Pinto Ortiz
Coordinador Relaciones Comunitarias Planta Salar
Albemarle Limitada

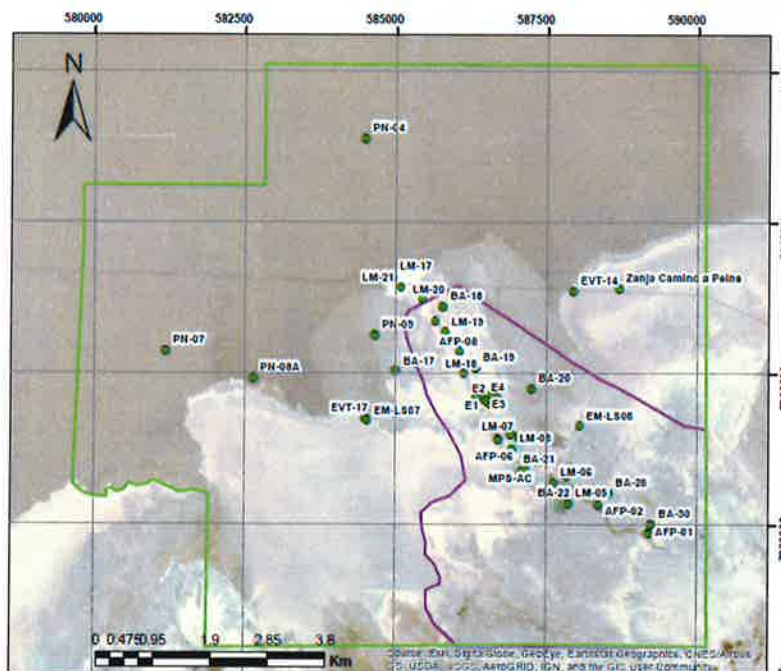
- Archivo RRCC Albemarle Ltda.

Salar de Atacama, 21 de Noviembre 2019
RLPS 387/2019

Señora
Amanda Barrera Consué
Presidente Comunidad Atacameña de Peine
Ref.: Monitoreos Ambientales Diciembre 2019

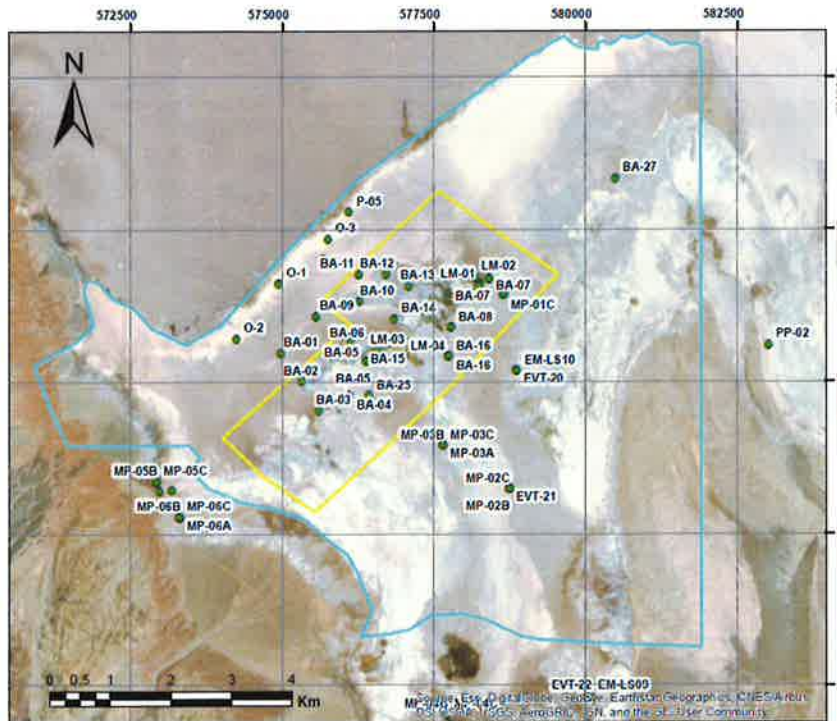
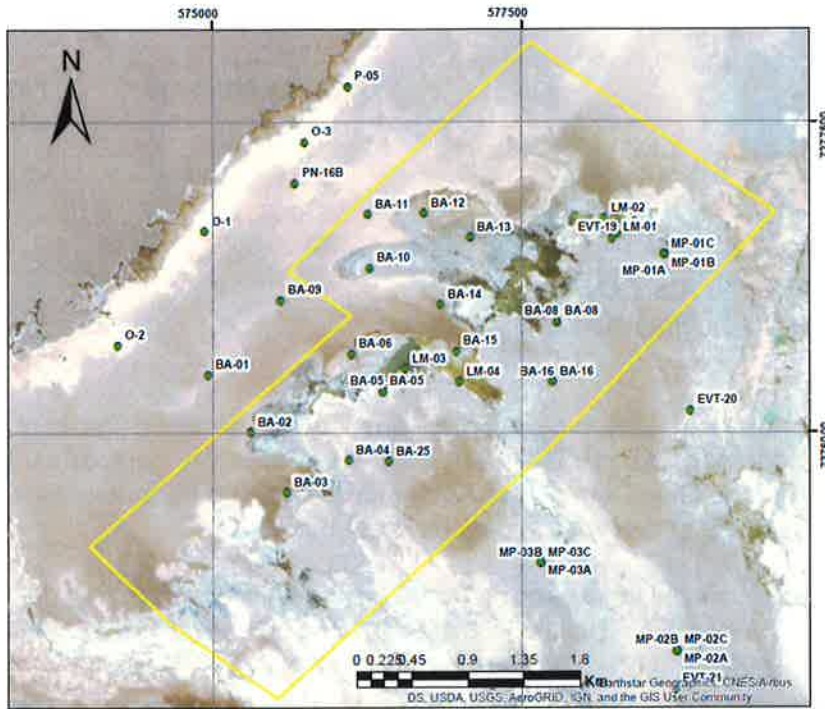
Por medio del presente, comunico a usted que en el marco de los compromisos que Albemarle ha adquirido en la RCA 21/2016, se realizarán campañas de monitoreo ambiental en territorios de la Comunidad Atacameña de Peine durante el mes de Diciembre 2019. En específico las actividades a desarrollar serán:

Viernes 20 de diciembre: Ingresará personal de monitoreo en terreno de Albemarle (un coordinador y 3 ayudantes; Celular: +56 9 3197 4661) a realizar las tareas de: niveles freáticos y limnimétricos, aforos, muestreo, medición de parámetros in situ, descarga de datos y revisión del funcionamiento de estación hidrometeorológica (para esta labor también acudirá personal de SUEZ) en el sector denominado **Sistema Núcleo Peine y sistema lagunar La Punta La Brava interior y exterior.**



Albemarle Limitada
 Avenida Héctor Gómez 975, lote 4
 Antofagasta, Chile

Teléfono: 56-55-2351013
 www.albemarlelitio.cl





Albemarle Limitada

Avenida Héctor Gómez 975, lote 4
Antofagasta, Chile

Teléfono: 56-55-2351013
www.albemarlelitio.cl

Con el objetivo de realizar nuestro trabajo en un escenario de transparencia con las comunidades, es que reiteramos nuestra disposición para que en el caso que algún comunero (a) quisiera participar de las actividades de monitoreo, comunicarlo y así incluirlos en la jornada programada.

Sin otro particular, le saluda atentamente,



Sebastian Pinto Ortiz
Coordinador Relaciones Comunitarias Planta Salar
Albemarle Limitada

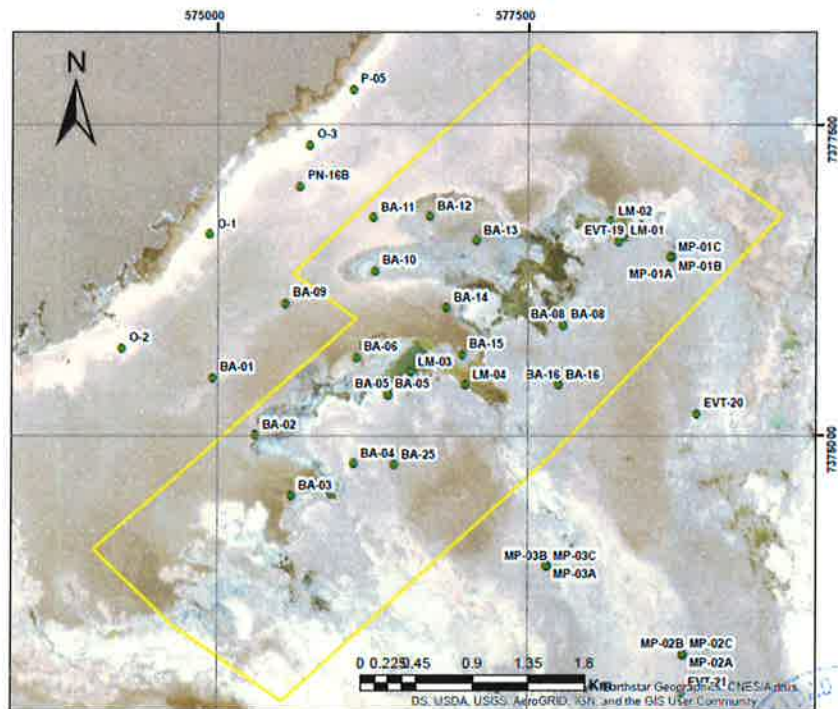
- Archivo RRCC Albemarle Ltda.

Salar de Atacama, 21 de Noviembre 2019
RLPS 388/2019

Señora
Amanda Barrera Consué
Presidente Comunidad Atacameña de Peine
Ref.: Monitoreos Ambientales Diciembre 2019

Por medio del presente, comunico a usted que en el marco de los compromisos que Albemarle ha adquirido en la RCA 21/2016, se realizarán campañas de monitoreo ambiental en territorios de la Comunidad Atacameña de Peine durante el mes de Diciembre 2019. En específico las actividades a desarrollar serán:

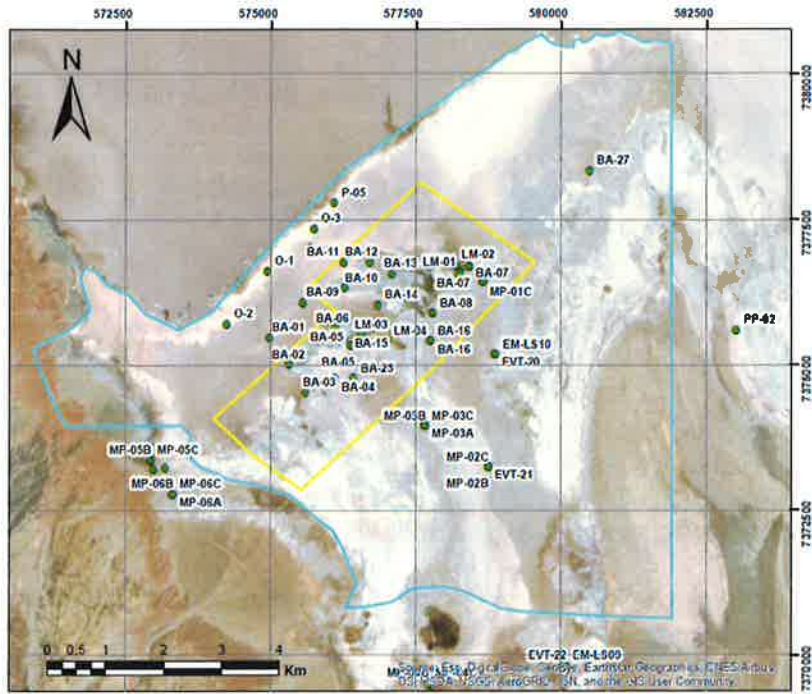
Sábado 21 de diciembre: Ingresará personal de monitoreo en terreno Albemarle (un coordinador y 3 ayudantes; Celular: +56 9 3197 4661) a realizar las tareas de: niveles freáticos y limnimétricos, aforos, muestreo, medición de parámetros in situ, en el sector denominado **Sistema La Punta La Brava exterior e interior**.



28/11/19
[Handwritten signature]
Comunidad Atacameña de Peine
CONSTITUIDA

Albemarle Limitada
Avenida Héctor Gómez 975, lote 4
Antofagasta, Chile

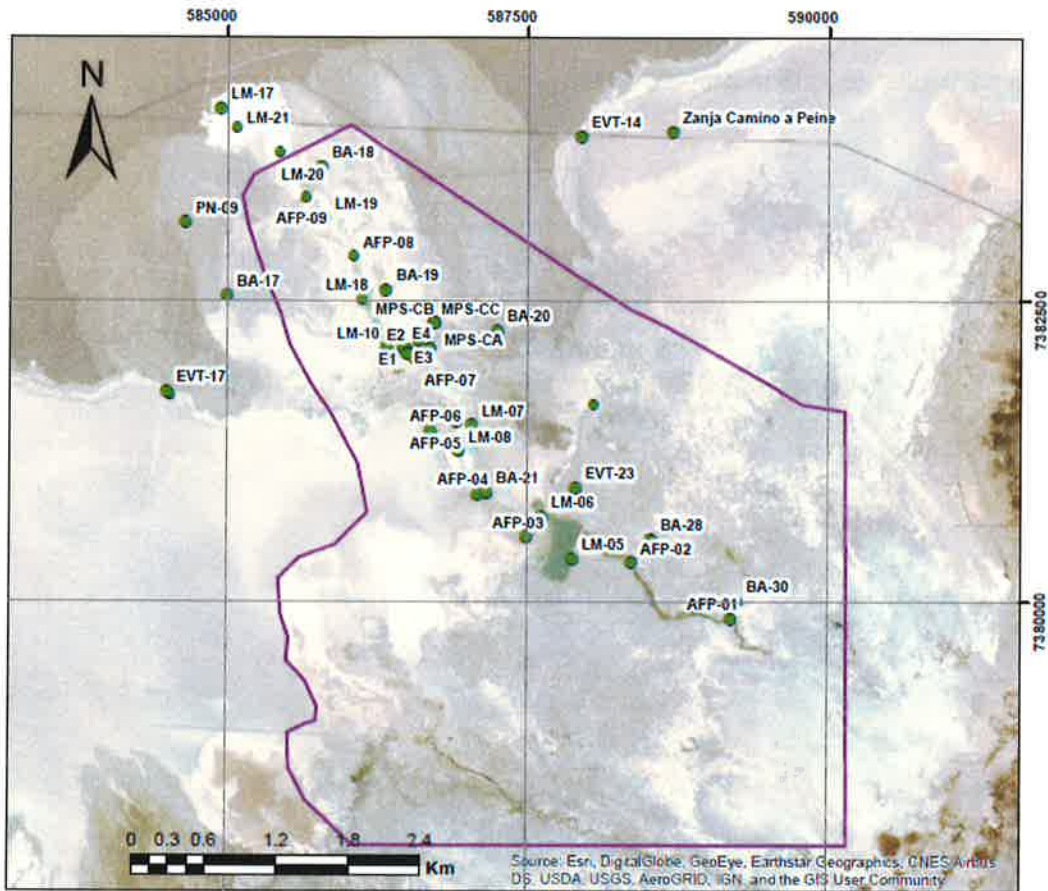
Teléfono: 56-55-2351013
www.albemarlelitio.cl



Albemarle Limitada
Avenida Héctor Gómez 975, lote 4
Antofagasta, Chile

Teléfono: 56-55-2351013
www.albemarlelitio.cl

Sábado 21 de diciembre: Ingresará personal de monitoreo en terreno de Albemarle (un coordinador y 3 ayudantes; Celular: +56 9 3197 4661) a realizar tareas de evapotranspiración con domo, sector denominado **Peine interior**.



28/11/19

COMUNIDAD ATACAMA
DE PEINE
CONSTITUIDA P-3-52



Albemarle Limitada
Avenida Héctor Gómez 975, lote 4
Antofagasta, Chile

Teléfono: 56-55-2351013
www.albemarlelitio.cl

Con el objetivo de realizar nuestro trabajo en un escenario de transparencia con las comunidades, es que reiteramos nuestra disposición para que en el caso que algún comunero (a) quisiera participar de las actividades de monitoreo, comunicarlo y así incluirlos en la jornada programada.

Sin otro particular, le saluda atentamente,



Sebastian Pinto Ortiz
Coordinador Relaciones Comunitarias Planta Salar
Albemarle Limitada

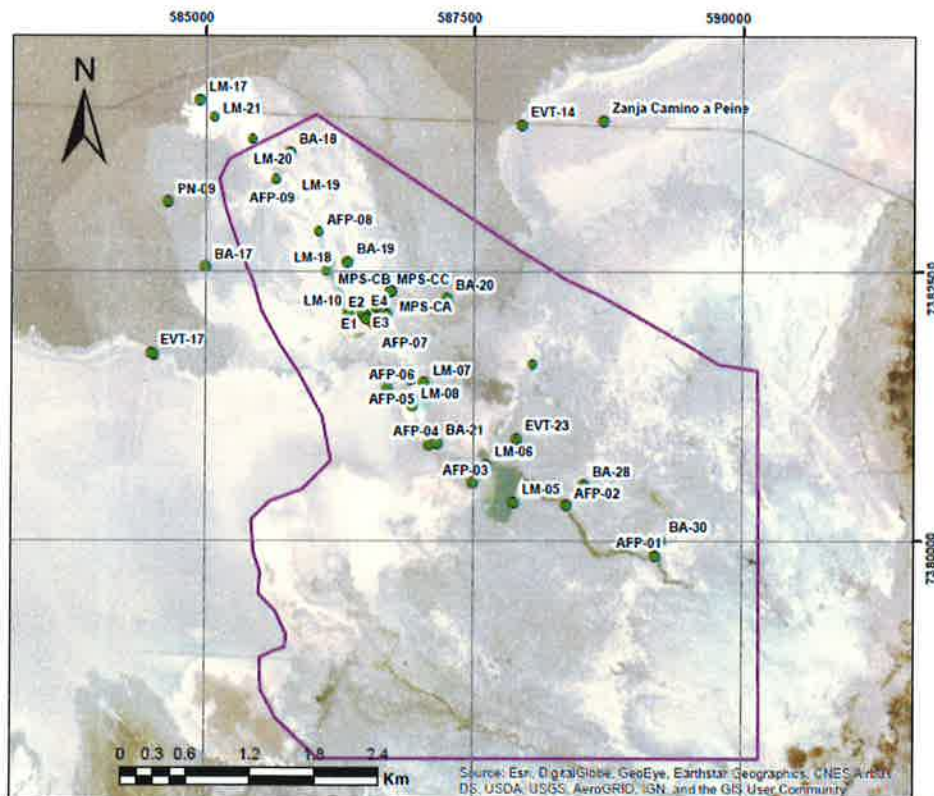
- Archivo RRCC Albemarle Ltda.

Salar de Atacama, 21 de Noviembre 2019
RLPS 389/2019

Señora
Amanda Barrera Consué
Presidente Comunidad Atacameña de Peine
Ref.: Monitoreos Ambientales Diciembre 2019

Por medio del presente, comunico a usted que en el marco de los compromisos que Albemarle ha adquirido en la RCA 21/2016, se realizarán campañas de monitoreo ambiental en territorios de la Comunidad Atacameña de Peine durante el mes de Diciembre 2019. En específico las actividades a desarrollar serán:

Domingo 22 de diciembre: Ingresará personal de monitoreo en terreno de Albemarle (un coordinador y 3 ayudantes; Celular: +56 9 3197 4661) a realizar tareas de: evapotranspiración con domo, sector denominado **Peine interior**.



28/11/19
COMUNIDAD ATACAMEÑA DE PEINE
CONCEPCIÓN 0-8-95



Albemarle Limitada
Avenida Héctor Gómez 975, lote 4
Antofagasta, Chile

Teléfono: 56-55-2351013
www.albemarlelitio.cl

Con el objetivo de realizar nuestro trabajo en un escenario de transparencia con las comunidades, es que reiteramos nuestra disposición para que en el caso que algún comunero (a) quisiera participar de las actividades de monitoreo, comunicarlo y así incluirlos en la jornada programada.

Sin otro particular, le saluda atentamente,



Sebastian Pinto Ortiz
Coordinador Relaciones Comunitarias Planta Salar
Albemarle Limitada

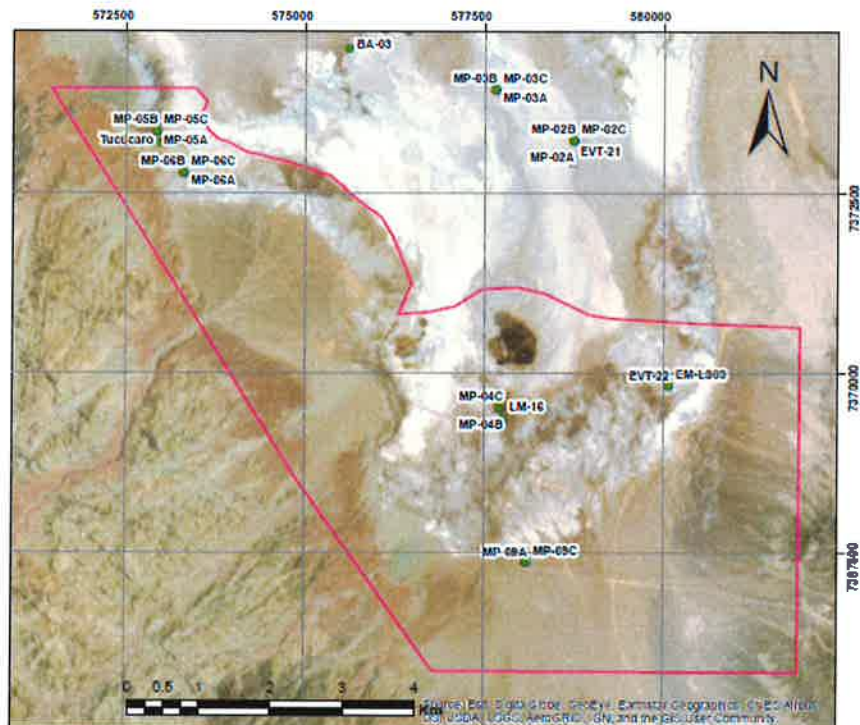
- Archivo RRCC Albemarle Ltda.

Salar de Atacama, 21 de Noviembre 2019
RLPS 390/2019

Señora
Amanda Barrera Consué
Presidente Comunidad Atacameña de Peine
Ref.: Monitoreos Ambientales Diciembre 2019

Por medio del presente, comunico a usted que en el marco de los compromisos que Albemarle ha adquirido en la RCA 21/2016, se realizarán campañas de monitoreo ambiental en territorios de la Comunidad Atacameña de Peine durante el mes de Diciembre 2019. En específico las actividades a desarrollar serán:

Lunes 23 de diciembre: Ingresará personal de monitoreo en terreno de Albemarle (un coordinador y 3 ayudantes; Celular: +56 9 3197 4661) a realizar las tareas de: niveles freáticos y limnimétricos, aforos, muestreo, medición de parámetros in situ, en el sector denominado **Sistema Tilopozo**.





Albemarle Limitada
Avenida Héctor Gómez 975, lote 4
Antofagasta, Chile

Teléfono: 56-55-2351013
www.albemarlelitio.cl

Con el objetivo de realizar nuestro trabajo en un escenario de transparencia con las comunidades, es que reiteramos nuestra disposición para que en el caso que algún comunero (a) quisiera participar de las actividades de monitoreo, comunicarlo y así incluirlos en la jornada programada.

Sin otro particular, le saluda atentamente,



Sebastian Pinto Ortiz
Coordinador Relaciones Comunitarias Planta Salar
Albemarle Limitada

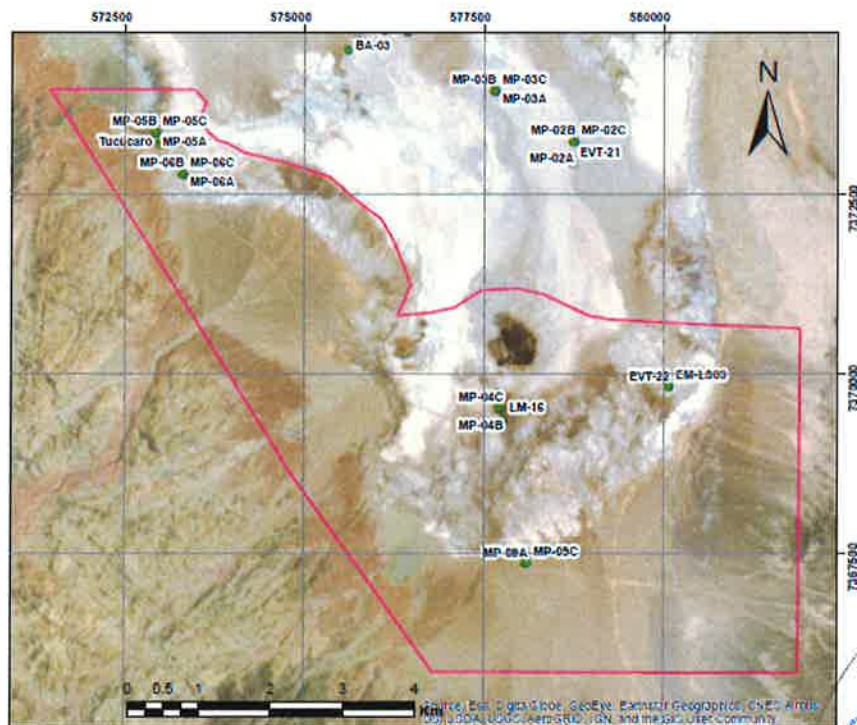
- Archivo RRCC Albemarle Ltda.

Salar de Atacama, 21 de Noviembre 2019
RLPS 391/2019

Señora
Amanda Barrera Consué
Presidente Comunidad Atacameña de Peine
Ref.: Monitoreos Ambientales Diciembre 2019

Por medio del presente, comunico a usted que en el marco de los compromisos que Albemarle ha adquirido en la RCA 21/2016, se realizarán campañas de monitoreo ambiental en territorios de la Comunidad Atacameña de Peine durante el mes de Diciembre 2019. En específico las actividades a desarrollar serán:

Martes 24 de diciembre: Ingresará personal de monitoreo en terreno de Albemarle (un coordinador y 3 ayudantes; Celular: +56 9 3197 4661) a realizar las tareas de: niveles freáticos y limnimétricos, aforos, muestreo, medición de parámetros in situ, en el sector denominado **Sistema Tilopozo**.





28/11/19



Albemarle Limitada

Avenida Héctor Gómez 975, lote 4
Antofagasta, Chile

Teléfono: 56-55-2351013
www.albemarlelitio.cl

Con el objetivo de realizar nuestro trabajo en un escenario de transparencia con las comunidades, es que reiteramos nuestra disposición para que en el caso que algún comunero (a) quisiera participar de las actividades de monitoreo, comunicarlo y así incluirlos en la jornada programada.

Sin otro particular, le saluda atentamente,



Sebastian Pinto Ortiz
Coordinador Relaciones Comunitarias Planta Salar
Albemarle Limitada

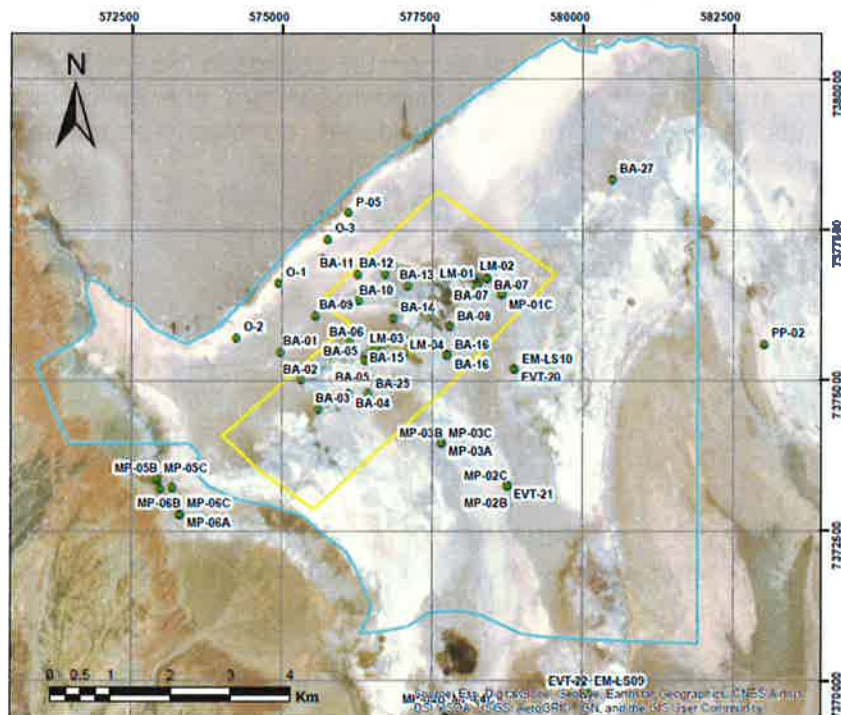
- Archivo RRCC Albemarle Ltda.

Salar de Atacama, 21 de Noviembre 2019
RLPS 392/2019

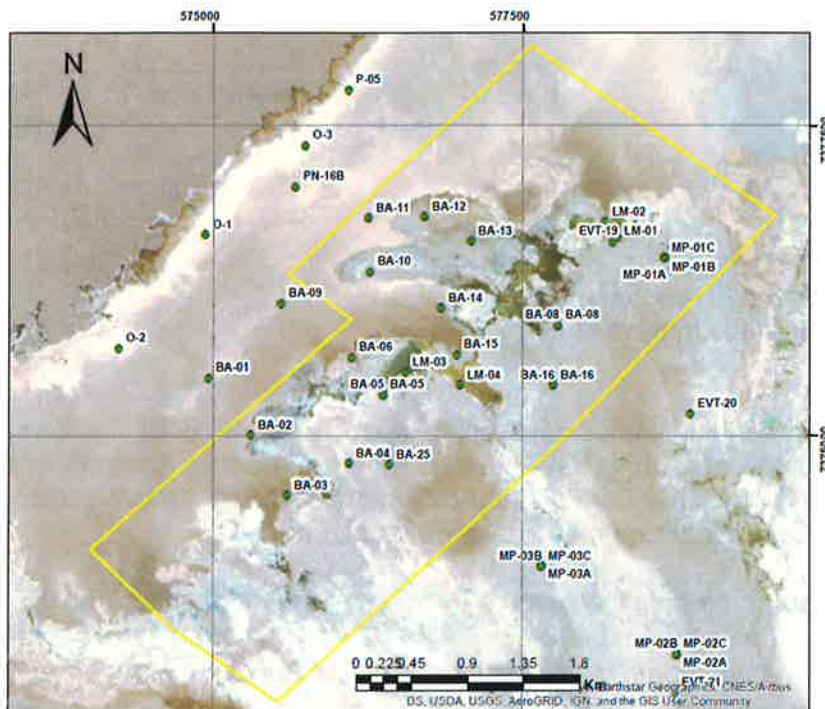
Señora
Amanda Barrera Consué
Presidente Comunidad Atacameña de Peine
Ref.: Monitoreos Ambientales Diciembre 2019

Por medio del presente, comunico a usted que en el marco de los compromisos que Albemarle ha adquirido en la RCA 21/2016, se realizarán campañas de monitoreo ambiental en territorios de la Comunidad Atacameña de Peine durante el mes de Diciembre 2019. En específico las actividades a desarrollar serán:

Miércoles 25 de diciembre: Ingresará personal de monitoreo en terreno de Albemarle (un coordinador y 3 ayudantes; Celular: +56 9 3197 4661) a realizar tareas de: evapotranspiración con domo, sector denominado **La Punta La Brava interior y exterior**.



Señora Amanda Barrera Consué
Presidente Comunidad Atacameña de Peine
28/11/19



Con el objetivo de realizar nuestro trabajo en un escenario de transparencia con las comunidades, es que reiteramos nuestra disposición para que en el caso que algún comunero (a) quisiera participar de las actividades de monitoreo, comunicarlo y así incluirlos en la jornada programada.

Sin otro particular, le saluda atentamente,


ALBEMARLE®
Planta Salar de Atacama

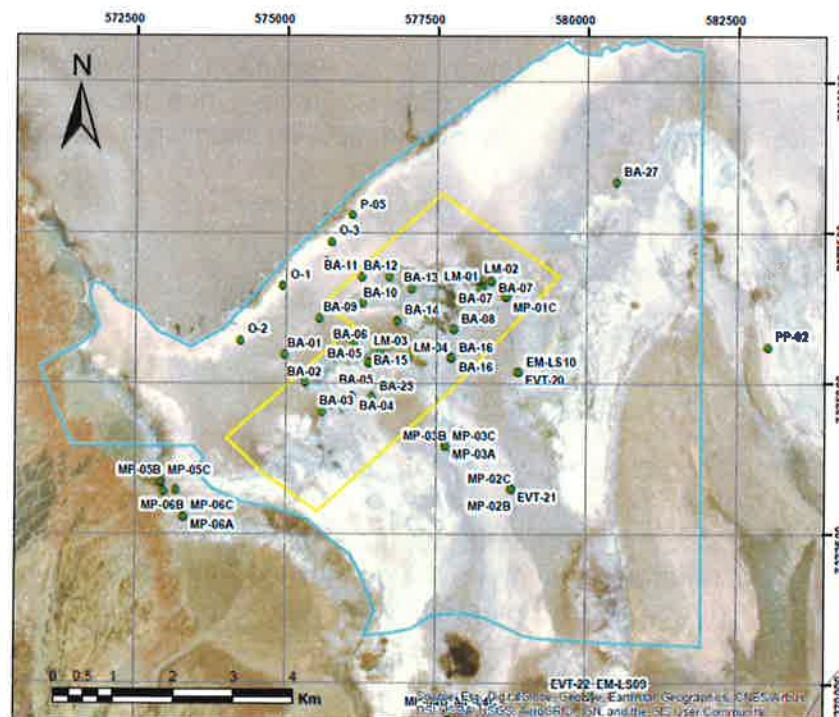
Sebastian Pinto Ortiz
Coordinador Relaciones Comunitarias Planta Salar
Albemarle Limitada

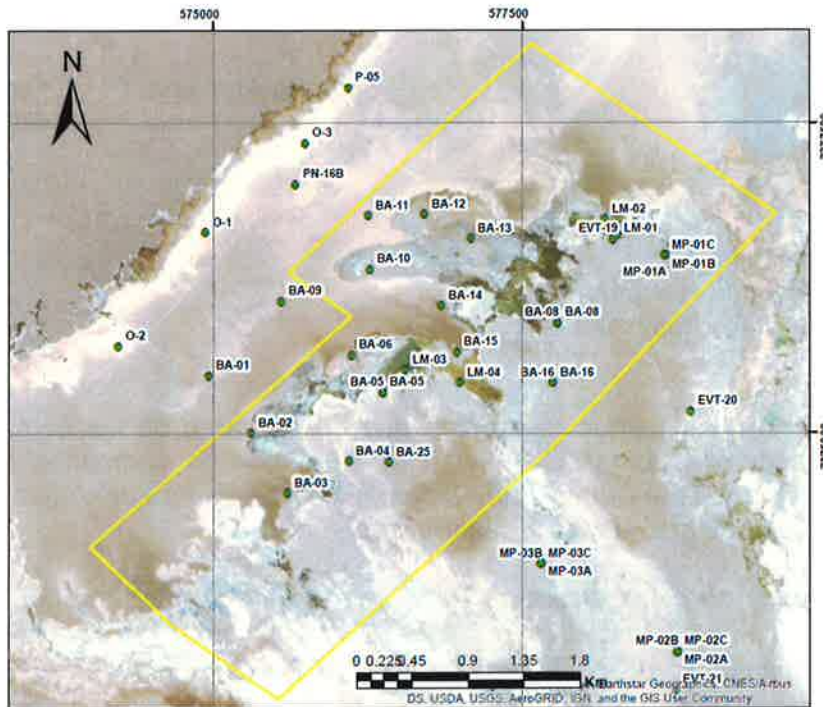
Salar de Atacama, 21 de Noviembre 2019
RLPS 393/2019

Señora
Amanda Barrera Consué
Presidente Comunidad Atacameña de Peine
Ref.: Monitoreos Ambientales Diciembre 2019

Por medio del presente, comunico a usted que en el marco de los compromisos que Albemarle ha adquirido en la RCA 21/2016, se realizarán campañas de monitoreo ambiental en territorios de la Comunidad Atacameña de Peine durante el mes de Diciembre 2019. En específico las actividades a desarrollar serán:

Jueves 26 de diciembre: Ingresará personal de monitoreo en terreno de Albemarle (un coordinador y 3 ayudantes; Celular: +56 9 3197 4661) a realizar tareas de: evapotranspiración con domo, sector denominado **La Punta La Brava interior y exterior**.





Con el objetivo de realizar nuestro trabajo en un escenario de transparencia con las comunidades, es que reiteramos nuestra disposición para que en el caso que algún comunero (a) quisiera participar de las actividades de monitoreo, comunicarlo y así incluirlos en la jornada programada.

Sin otro particular, le saluda atentamente,

ALBEMARLE®
Planta Salar de Atacama

Sebastian Pinto Ortiz
Coordinador Relaciones Comunitarias Planta Salar
Albemarle Limitada

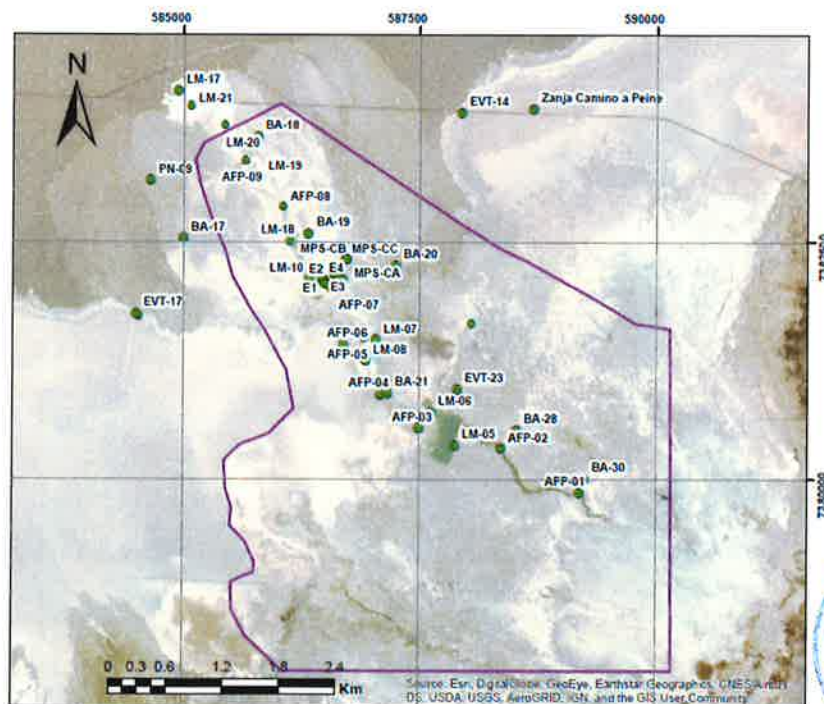
- Archivo RRCC Albemarle Ltda.

Salar de Atacama, 21 de Noviembre 2019
RLPS 394/2019

Señora
Amanda Barrera Consué
Presidente Comunidad Atacameña de Peine
Ref.: Monitoreos Ambientales Diciembre 2019

Por medio del presente, comunico a usted que en el marco de los compromisos que Albemarle ha adquirido en la RCA 21/2016, se realizarán campañas de monitoreo ambiental en territorios de la Comunidad Atacameña de Peine durante el mes de Diciembre 2019. En específico las actividades a desarrollar serán:

Viernes 27 de diciembre: Ingresará personal de monitoreo en terreno de Albemarle (un coordinador y 3 ayudantes; Celular: +56 9 3197 4661) a realizar las tareas de: niveles freáticos y limnimétricos, aforos, medición de parámetros in situ, descarga de datos y revisión del funcionamiento de estación hidrometeorológica en el sector denominado **Sistema lagunar Peine interior.**



01/12/19
CB/10/19



Albemarle Limitada

Avenida Héctor Gómez 975, lote 4
Antofagasta, Chile

Teléfono: 56-55-2351013

www.albemarlelitio.cl

Con el objetivo de realizar nuestro trabajo en un escenario de transparencia con las comunidades, es que reiteramos nuestra disposición para que en el caso que algún comunero (a) quisiera participar de las actividades de monitoreo, comunicarlo y así incluirlos en la jornada programada.

Sin otro particular, le saluda atentamente,



Sebastian Pinto Ortiz
Coordinador Relaciones Comunitarias Planta Salar
Albemarle Limitada

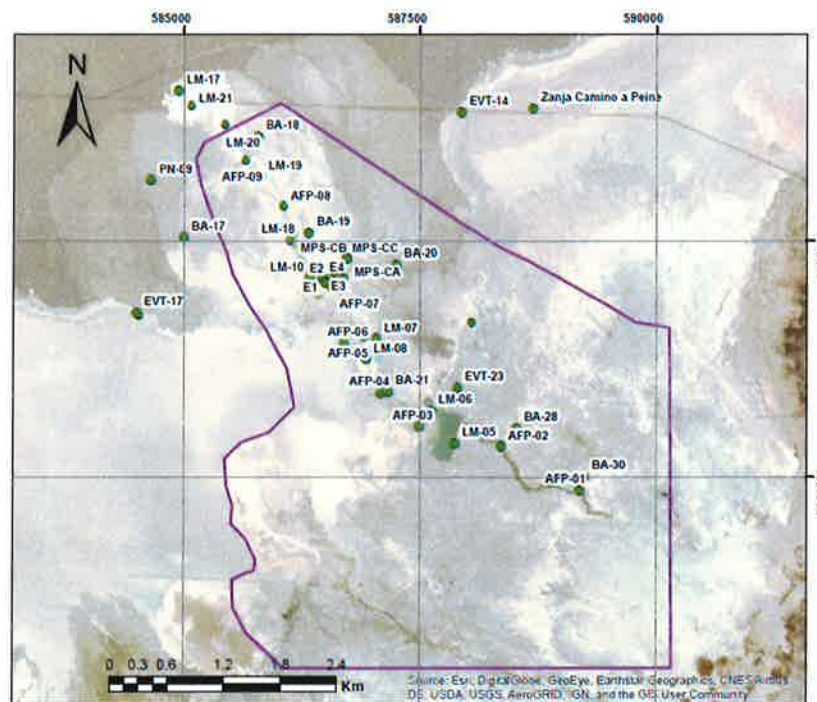
- Archivo RRCC Albemarle Ltda.

Salar de Atacama, 21 de Noviembre 2019
RLPS 395/2019

Señora
Amanda Barrera Consué
Presidente Comunidad Atacameña de Peine
Ref.: Monitoreos Ambientales Diciembre 2019

Por medio del presente, comunico a usted que en el marco de los compromisos que Albemarle ha adquirido en la RCA 21/2016, se realizarán campañas de monitoreo ambiental en territorios de la Comunidad Atacameña de Peine durante el mes de Diciembre 2019. En específico las actividades a desarrollar serán:

Sábado 28 de diciembre: Ingresará personal de monitoreo en terreno de Albemarle (un coordinador y 3 ayudantes; Celular: +56 9 3197 4661) a realizar las tareas de: niveles freáticos y limnimétricos, aforos, medición de parámetros in situ, descarga de datos y revisión del funcionamiento de estación hidrometeorológica en el sector denominado **Sistema lagunar Peine interior.**



COMUNIDAD ATACAMEÑA
DE PEINE
CONSTITUIDA E.L.
28/12/19



Albemarle Limitada
Avenida Héctor Gómez 975, lote 4
Antofagasta, Chile

Teléfono: 56-55-2351013
www.albemarlelitio.cl

Con el objetivo de realizar nuestro trabajo en un escenario de transparencia con las comunidades, es que reiteramos nuestra disposición para que en el caso que algún comunero (a) quisiera participar de las actividades de monitoreo, comunicarlo y así incluirlos en la jornada programada.

Sin otro particular, le saluda atentamente,



Sebastian Pinto Ortiz
Coordinador Relaciones Comunitarias Planta Salar
Albemarle Limitada

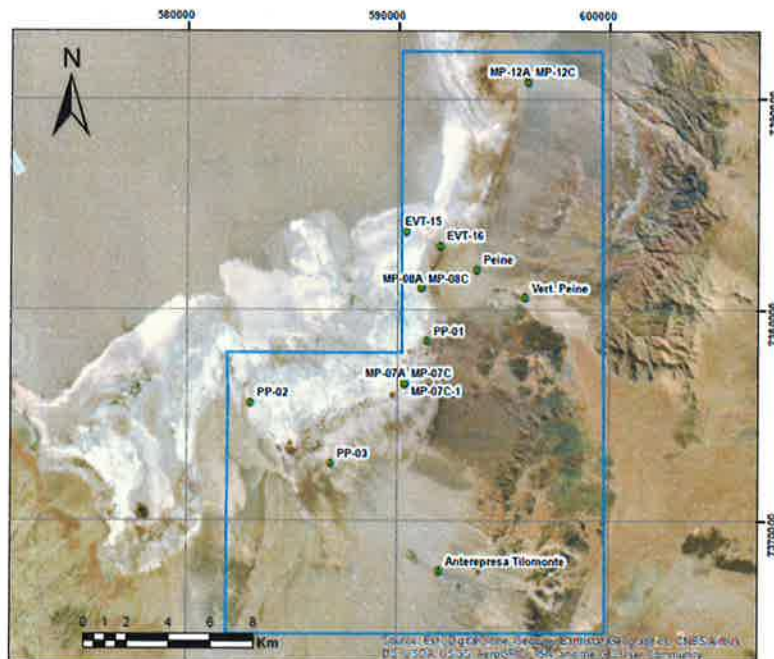
- Archivo RRCC Albemarle Ltda.

Salar de Atacama, 21 de Noviembre 2019
RLPS 396/2019

Señora
Amanda Barrera Consué
Presidente Comunidad Atacameña de Peine
Ref.: Monitoreos Ambientales Diciembre 2019

Por medio del presente, comunico a usted que en el marco de los compromisos que Albemarle ha adquirido en la RCA 21/2016, se realizarán campañas de monitoreo ambiental en territorios de la Comunidad Atacameña de Peine durante el mes de Diciembre 2019. En específico las actividades a desarrollar serán:

Domingo 29 de diciembre: Ingresará personal de monitoreo en terreno de Albemarle (un coordinador y 3 ayudantes; Celular: +56 9 3197 4661) a realizar las tareas de: niveles freáticos y limnimétricos, aforos, muestreo, medición de parámetros in situ, en el sector denominado **Sistema Borde este y La Punta La Brava exterior e interior.**

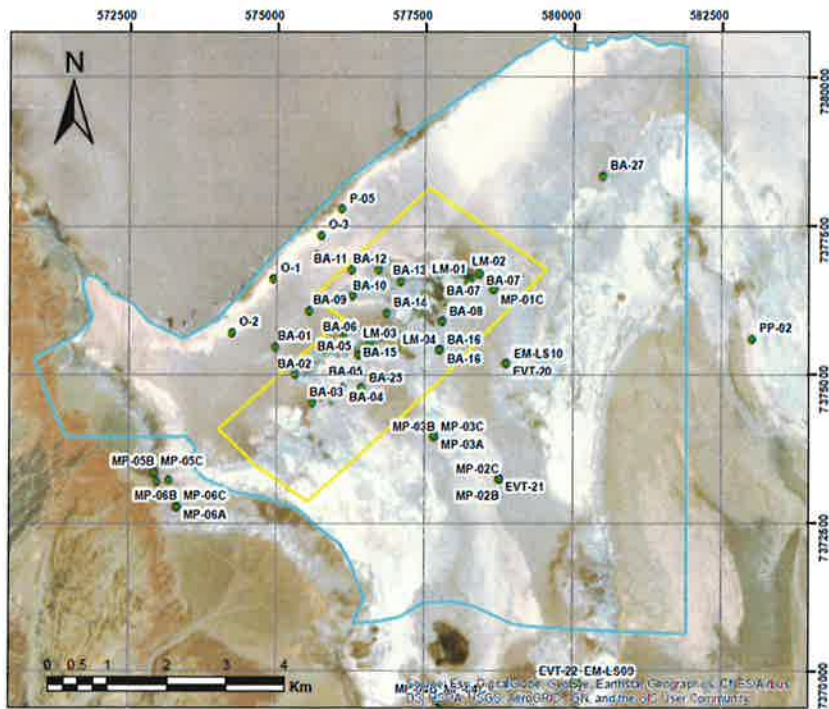
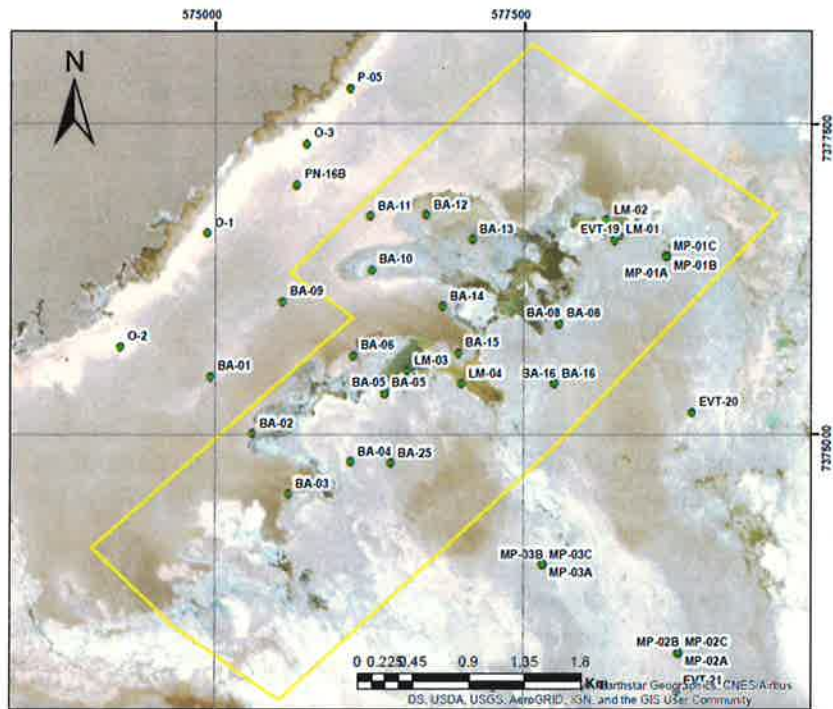


CCOMUNIDAD ATACAMEÑA
DE
PEINE
CONSTITUIDA 9-8-59

28/11/19

Albemarle Limitada
 Avenida Héctor Gómez 975, lote 4
 Antofagasta, Chile

Teléfono: 56-55-2351013
 www.albemarlelitio.cl





Albemarle Limitada

Avenida Héctor Gómez 975, lote 4
Antofagasta, Chile

Teléfono: 56-55-2351013
www.albemarlelitio.cl

Con el objetivo de realizar nuestro trabajo en un escenario de transparencia con las comunidades, es que reiteramos nuestra disposición para que en el caso que algún comunero (a) quisiera participar de las actividades de monitoreo, comunicarlo y así incluirlos en la jornada programada.

Sin otro particular, le saluda atentamente,



Sebastian Pinto Ortiz
Coordinador Relaciones Comunitarias Planta Salar
Albemarle Limitada

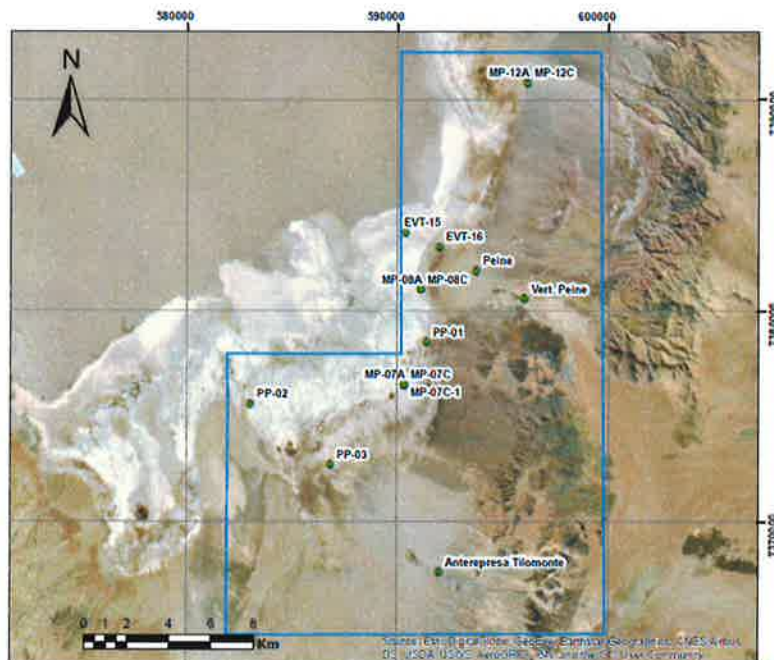
- Archivo RRCC Albemarle Ltda.

Salar de Atacama, 21 de Noviembre 2019
RLPS 397/2019

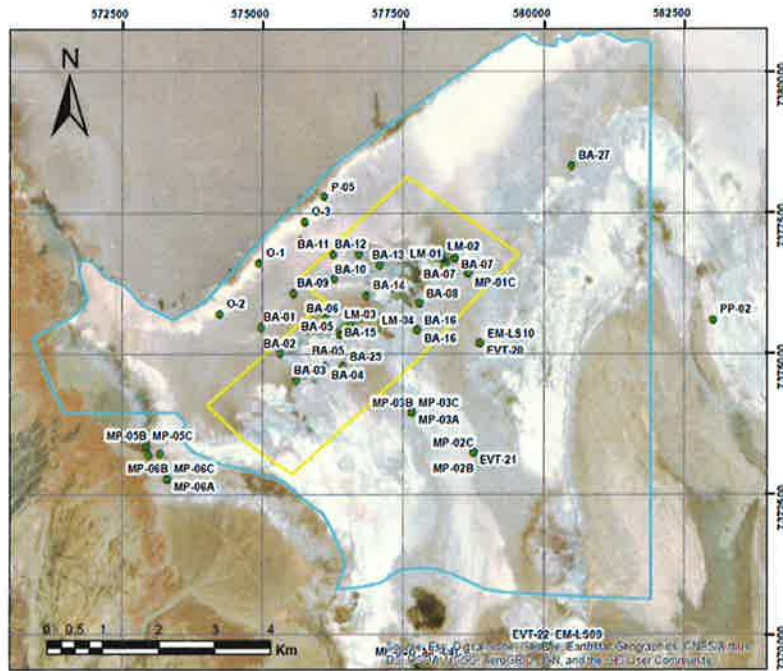
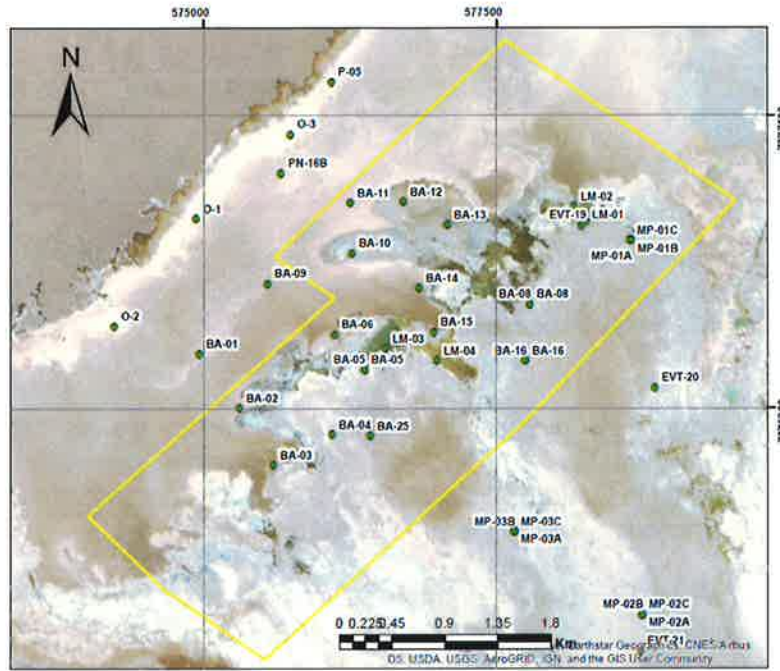
Señora
Amanda Barrera Consué
Presidente Comunidad Atacameña de Peine
Ref.: Monitoreos Ambientales Diciembre 2019

Por medio del presente, comunico a usted que en el marco de los compromisos que Albemarle ha adquirido en la RCA 21/2016, se realizarán campañas de monitoreo ambiental en territorios de la Comunidad Atacameña de Peine durante el mes de Diciembre 2019. En específico las actividades a desarrollar serán:

Lunes 30 de diciembre: Ingresará personal de monitoreo en terreno de Albemarle (un coordinador y 3 ayudantes; Celular: +56 9 3197 4661) a realizar las tareas de: niveles freáticos y limnimétricos, aforos, muestreo, medición de parámetros in situ, en el sector denominado **Sistema Borde este y La Punta La Brava exterior e interior.**



Handwritten signature and date: 28/11/19





Albemarle Limitada

Avenida Héctor Gómez 975, lote 4
Antofagasta, Chile

Teléfono: 56-55-2351013
www.albemarlelitio.cl

Con el objetivo de realizar nuestro trabajo en un escenario de transparencia con las comunidades, es que reiteramos nuestra disposición para que en el caso que algún comunero (a) quisiera participar de las actividades de monitoreo, comunicarlo y así incluirlos en la jornada programada.

Sin otro particular, le saluda atentamente,



Sebastian Pinto Ortiz
Coordinador Relaciones Comunitarias Planta Salar
Albemarle Limitada

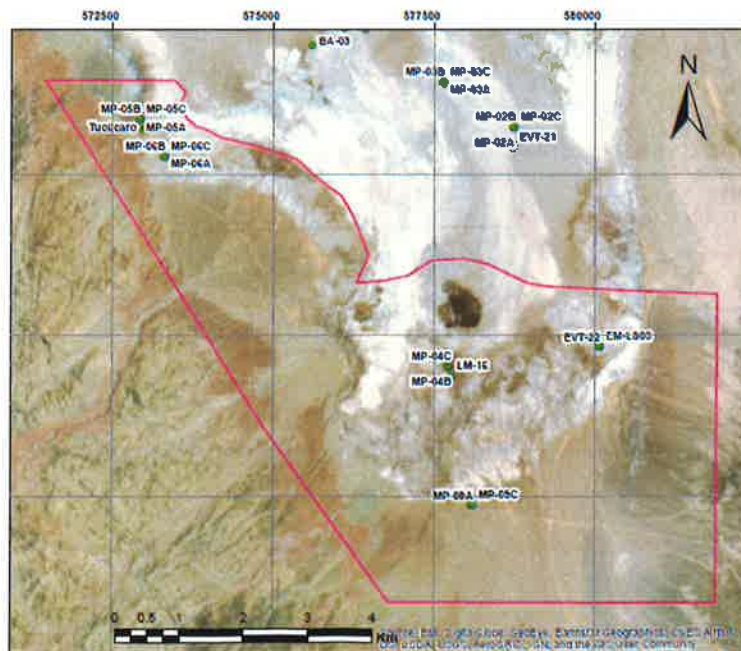
- Archivo RRCC Albemarle Ltda.

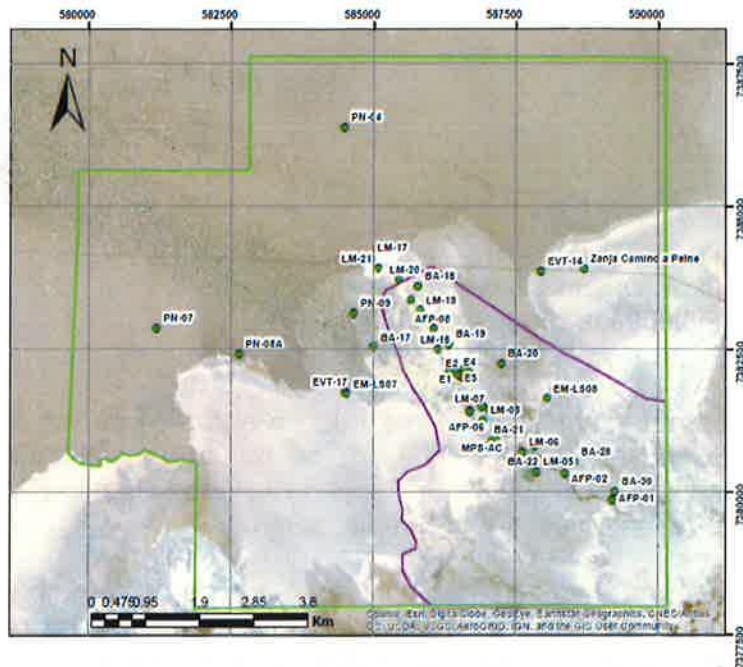
Salar de Atacama, 21 de Noviembre 2019
RLPS 398/2019

Señora
Amanda Barrera Consué
Presidente Comunidad Atacameña de Peine
Ref.: Monitoreos Ambientales Diciembre 2019

Por medio del presente, comunico a usted que en el marco de los compromisos que Albemarle ha adquirido en la RCA 21/2016, se realizarán campañas de monitoreo ambiental en territorios de la Comunidad Atacameña de Peine durante el mes de Diciembre 2019. En específico las actividades a desarrollar serán:

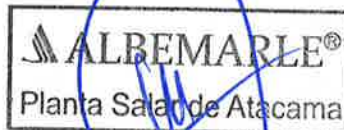
Martes 31 de diciembre: Ingresará personal de monitoreo en terreno de Albemarle (un coordinador y 3 ayudantes; Celular: +56 9 3197 4661) a realizar las tareas de: niveles freáticos y limnimétricos, aforos, muestreo, medición de parámetros in situ, descarga de datos y revisión del funcionamiento de estación hidrometeorológica (para esta labor también acudirá personal de SUEZ) en el sector denominado **Núcleo Peine y Tillopozo**.





Con el objetivo de realizar nuestro trabajo en un escenario de transparencia con las comunidades, es que reiteramos nuestra disposición para que en el caso que algún comunero (a) quisiera participar de las actividades de monitoreo, comunicarlo y así incluirlos en la jornada programada.

Sin otro particular, le saluda atentamente,



Sebastian Pinto Ortiz
Coordinador Relaciones Comunitarias Planta Salar
Albemarle Limitada



Albemarle Limitada
Avenida Héctor Gómez 975, lote 4
Antofagasta, Chile

Teléfono: 56-55-2351013
www.albemarlelitio.cl

Salar de Atacama, 21 de Noviembre 2019
RLPS 400/2019

Señora
Ana Ramos
Presidenta Comunidad Atacameña de Solor
Ref.: Monitoreos Ambientales Diciembre 2019

Por medio del presente, comunico a usted que en el marco de los compromisos que Albemarle ha adquirido en la RCA 21/2016, se realizarán campañas de monitoreo ambiental en territorios de la Comunidad Atacameña de Solor durante el mes de Diciembre 2019.

Complejo Turístico de la Laguna Tebenquiche fue cambiado a Santuario de la Naturaleza Laguna Tebenquiche) (solo considera la componente hídrica).

En específico las actividades a desarrollar serán:

Jueves 12 de diciembre: Ingresará personal de monitoreo en terreno de Albemarle (un coordinador y 3 ayudantes; Celular: +56 9 3197 4661) a realizar tareas de: evapotranspiración con domo, ubicado en **cercanía al sector del Complejo Laguna Cejar.**

Viernes 13 de diciembre: Ingresará personal de monitoreo en terreno de Albemarle (un coordinador y 3 ayudantes; Celular: +56 9 3197 4661) a realizar tareas de: evapotranspiración con domo, sector denominado ubicado en **cercanía al sector del Complejo Laguna Cejar.**

Sábado 14 de diciembre: Ingresará personal de monitoreo en terreno de Albemarle (un coordinador y 3 ayudantes; Celular: +56 9 3197 4661) a realizar tareas de: evapotranspiración con domo, sector denominado **Santuario de la Naturaleza Laguna Tebenquiche.**

Domingo 15 de diciembre: Ingresará personal de monitoreo en terreno de Albemarle (un coordinador y 3 ayudantes; Celular: +56 9 3197 4661) a realizar tareas de: evapotranspiración con domo, sector denominado **Santuario de la Naturaleza Laguna Tebenquiche.**

Recepción 15-11-19 carta permiso sector
CEJAR NOEE FLORES 



Albemarle Limitada
Avenida Héctor Gómez 975, lote 4
Antofagasta, Chile

Teléfono: 56-55-2351013
www.albemarlelitio.cl

Con el objetivo de realizar nuestro trabajo en un escenario de transparencia con las comunidades, es que reiteramos nuestra disposición para que en el caso que algún comunero (a) quisiera participar de las actividades de monitoreo, comunicarlo y así incluirlos en la jornada programada.

Sin otro particular, le saluda atentamente,



Sebastián Pinto Ortiz
Coordinador Relaciones Comunitarias Planta Salar
Albemarle Limitada

- Archivo RRCC Albemarle Ltda.