

# Anexo L

## Registro de Permiso de Terceros

---

Enero 2018

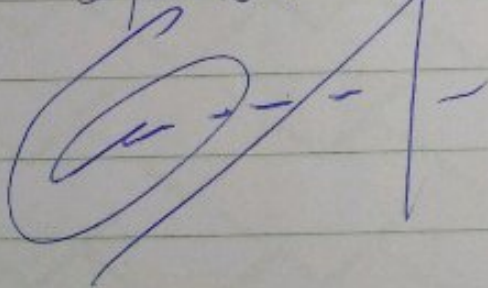
---

Acta de monitoreo SAM 04 01 18


El equipo de monitoreo de SGA realizó mediciones de nivel en los puntos ES-01, ES-02, ES-03, ES-04, ES-05, ES-06, ES-07, ES-08, ES-11, IN-18, IN-19 en conjunto con personal de SAM

Para efecto de comunicación de empresas

Guillermo Espinoza  
Supervisor SGA



Alfonso Valencia Betancourt  
Ingeniero



Salar de Atacama, 8 de enero de 2018  
RLPS 03/2018

Señor  
**Sergio Cubillos**  
Presidente  
Comunidad Atacameña de Peine  
Ref: Estudios Hídricos Lagunas de Peine

De nuestra consideración,

La presente carta tiene por objetivo informar que en el marco de los compromisos asumidos en la RCA 021/2016 y el nuevo Acuerdo Corfo, requerimos ejecutar acciones de monitoreos hídricos en las Lagunas de Peine, en específico Salada, Saladita e Interna.

Las actividades descritas se ejecutarán el día **martes 9 de enero, de 9:00 a 20:00 aprox.** y estarán a cargo de la consultora SGA, cuyo equipo será liderado por Rodrigo Osorio, mientras que por parte de Albermarle asistirá Víctor Ibacache.

En caso que algún miembros de la Comunidad quisiera participar de las actividades de monitoreo por favor comunicarlo y realizaremos las gestiones para incluirlo(a) en la jornada.

Sin otro particular, se despide atentamente.



**Cristóbal Pavez Salazar**  
Coordinador de Relaciones Comunitarias  
Albermarle

CPS/cps  
c.c.: arch RRCC/ADM



Salar de Atacama, 8 de enero de 2018  
RLPS 04/2018

Señor  
**Sergio Cubillos**  
Presidente  
Comunidad Atacameña de Peine  
Ref: Estudios Hídricos Lagunas de Peine

De nuestra consideración,

La presente carta tiene por objetivo informar que en el marco de los compromisos asumidos en la RCA 021/2016 y el nuevo Acuerdo Corfo, requerimos ejecutar acciones de monitoreos hídricos en las Lagunas de Peine, en específico Salada, Saladita e Interna.

Las actividades descritas se ejecutarán el día **miércoles 10 de enero, de 9:00 a 20:00 aprox.** y estarán a cargo de la consultora SGA, cuyo equipo será liderado por Rodrigo Osorio, mientras que por parte de Albermarle asistirá Víctor Ibacache.

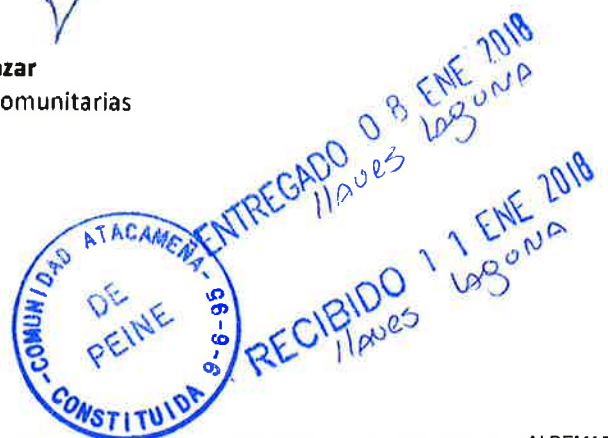
En caso que algún miembros de la Comunidad quisiera participar de las actividades de monitoreo por favor comunicarlo y realizaremos las gestiones para incluirlo(a) en la jornada.

Sin otro particular, se despide atentamente.



**Cristóbal Pavez Salazar**  
Coordinador de Relaciones Comunitarias  
Albermarle

CPS/cps  
c.c.: arch RRCC/ADM



Salar de Atacama, 8 de enero de 2018  
RLPS 05/2018

Señor  
**Sergio Cubillos**  
Presidente  
Comunidad Atacameña de Peine  
Ref: Estudios Hídricos Lagunas de Peine

De nuestra consideración,

La presente carta tiene por objetivo informar que en el marco de los compromisos asumidos en la RCA 021/2016 y el nuevo Acuerdo Corfo, requerimos ejecutar acciones de monitoreos hídricos en las Lagunas de Peine, en específico Salada, Saladita e Interna.

Las actividades descritas se ejecutarán el día **jueves 11 de enero, de 9:00 a 20:00 aprox.** y estarán a cargo de la consultora SGA, cuyo equipo será liderado por Rodrigo Osorio, mientras que por parte de Albermarle asistirá Víctor Ibacache.

En caso que algún miembros de la Comunidad quisiera participar de las actividades de monitoreo por favor comunicarlo y realizaremos las gestiones para incluirlo(a) en la jornada.

Sin otro particular, se despide atentamente.



**Cristóbal Pavez Salazar**  
Coordinador de Relaciones Comunitarias  
Albermarle

CPS/cps  
c.c.: arch RRCC/ADM




Señor  
**Yermin Vásquez**  
Presidente  
Comunidad Atacameña de Toconao  
Ref: Monitoreo de Niveles

De nuestra consideración,

La presente carta tiene por objetivo informar el próximo miércoles 17 de enero se realizarán mediciones hídricas en los sectores de Soncor y Aguas de Quelana. Las gestiones se desarrollarán desde las 9:00 a 20:00 hrs. aprox.

Además, es importante consignar que en la jornada participarán los Guardaparques de CONAF, señores Marcos Cortés y Vicente Pizarro. Mientras que por parte de Albermarle asistirá el Sr. Víctor Ibacache.

Sin otro particular, se despide atentamente.



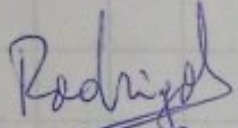
**Cristóbal Pavez Salazar**  
Coordinador de Relaciones Comunitarias Salar  
Albermarle


CPS/cps  
c.c.: arch RRCC/ADM

RECEPCIONADO  
POR: GABRIEL CRUZ  
15-01-2018.

El equipo de monitores de SGA, ingresa junto a guardaparques de CONAF a sectores Barron Negro, Chaxe y Aguas de Quelana, a puntos de monitores LM-12, LM-13, LM-14 y LM-15.

No se ingresó a LM-11 por en período reproductivo de flamencos.

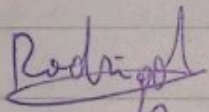
  
Rodrigo Orozco  
Supervisor SGA

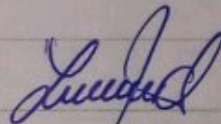
  
Marcos Cortes  
Guardaparques RUIF  
CONAF



El equipo de monitoreo de SGA, realizó mediciones de nivel en los puntos ES-01, ES-02, ES-03, ES-04, ES-05, ES-06, ES-07, ES-08, ES-11, PN-18 y PN-19 en conjunto con personal de SQM.

Para efecto de comunicación entre empresas.

  
Rodrigo Orozco  
Supervisor SGA

  
Lucio Ordoñez  
Ay. Operaciones

Salar de Atacama, 23 de enero de 2018  
RLPS 09/2018

Señor  
**Sergio Cubillos Verasay**  
Presidente  
Comunidad Atacameña de Peine  
Ref: Monitoreo Hídrico Tilomonte, Tilocalar y Laguna Interna

De nuestra consideración,

Por medio de la presente comunico a usted que en el marco de los Compromisos adquiridos en la RCA 021/2016 la Compañía debe realizar los monitoreos en los sectores de Tilomonte, Tilocalar y Laguna Interna.

En específico, las actividades contempladas se desarrollarán el día **miércoles 24 de Enero**. Los horarios de labores serán de 9:00 a 18:00 hrs.

El equipo técnico a cargo del monitoreo será la consultora SGA, siendo liderado por el Supervisor Víctor Grijalba.

En caso que algún miembros de la Comunidad quisiera participar de las actividades de monitoreo por favor comunicarlo y realizaremos las gestiones para incluirlo(a) en la jornada.

Sin otro particular, se despide atentamente.



**Cristóbal Pavez Salazar**  
Coordinador de Relaciones Comunitarias Salar  
Albemarle

CPS/cps  
c.c.: arch RRCC/ADM




RECIBIDO 25 ENE 2018  
11 AUCS  
LAGUNA


Febrero 2018

---

El equipo de monitoreo de SGA realizó mediciones de nivel en los puntos: ES-01, ES-02, ES-03, ES-04, ES-05, ES-06, ES-07, ES-08, ES-11, PN-18, y PN-19, en conjunto con personal de SQM y Albemarle.

Para efecto de comunicación entre empresas.


Victor Grijalba  
Supervisor SGA  



Jorge Olivos R  
SQM  


El equipo de monitoreo de SBA es conjunto con personal de la ETFA Hololab, realizó el monitoreo químico y de niveles en el sector de las lagunas Chaza, Barros Lejos y Quelavon con la autorización y supervisión de personal de CONAF.

Los puntos monitoreados fueron el LM-11, LM-12, LM-13, LM-14 y LM-15.

Nota: El punto LM-11 no fue medido por presencia de flamencos.

  
Guillermo Espinoza  
Supervisor SBA

  
Vicente Pizarro J.  
CONAF - Guadalupe

Salar de Atacama, 13 de enero de 2018  
RLPS 18/2018

Señor  
**Sergio Cubillos**  
Presidente  
Comunidad Atacameña de Peine  
Ref: Monitoreos Ambientales Lagunas y Vertiente de Peine


De nuestra consideración,

La presente carta tiene por objetivo informar que en el marco de los compromisos asumidos en la RCA 021/2016 y el nuevo Acuerdo Corfo, requerimos ejecutar acciones de monitoreos hídricos en Lagunas del Sistema Peine, Pozos del borde Este y Vertiente Peine, en específico: Medición de niveles, aforos y muestreo de agua .

Las actividades descritas se ejecutarán el día **martes 13 de febrero, de 9:00 a 19:00 aprox.** y estarán a cargo de la consultora SGA, cuyo equipo será liderado por Guillermo Espinosa, mientras que por parte de Albermarle asistirá Gary Mansilla. Además, en esta ocasión participará la entidad fiscalizadora ETFA (Hidrolab), representada por Ramón Lagos y Paula Morales.

En caso que algún miembros de la Comunidad quisiera participar de las actividades de monitoreo por favor comunicarlo y realizaremos las gestiones para incluirlo(a) en la jornada.

Sin otro particular, se despide atentamente.



**Cristóbal Pavez Salazar**  
Coordinador de Relaciones Comunitarias Salar  
Albermarle



ENTREGADO 13 FEB 2018  
Lagos Lagoma

RECIBIDO 15 FEB 2018

CPS/cps  
c.c.: arch RRCC/ADM

Salar de Atacama, 13 de enero de 2018  
RLPS 19/2018

Señor  
**Sergio Cubillos**  
Presidente  
Comunidad Atacameña de Peine  
Ref: Monitoreos Ambientales Lagunas y Vertiente de Peine


De nuestra consideración,

La presente carta tiene por objetivo informar que en el marco de los compromisos asumidos en la RCA 021/2016 y el nuevo Acuerdo Corfo, requerimos ejecutar acciones de monitoreos hídricos en Lagunas del Sistema Peine, Pozos del borde Este y Vertiente Peine, en específico: Medición de niveles, aforos y muestreo de agua .

Las actividades descritas se ejecutarán el día **miércoles 14 de febrero, de 9:00 a 19:00 aprox.** y estarán a cargo de la consultora SGA, cuyo equipo será liderado por Guillermo Espinosa, mientras que por parte de Albermarle asistirá Gary Mansilla. Además, en esta ocasión participará la entidad fiscalizadora ETFA (Hidrolab), representada por Ramón Lagos y Paula Morales.

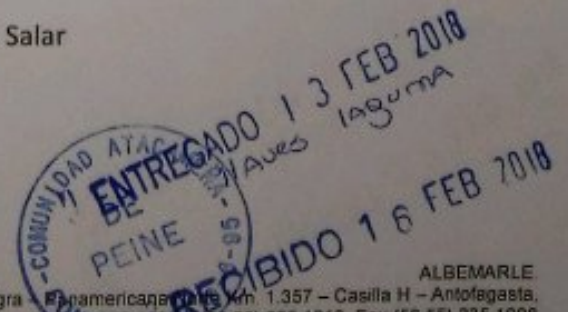
En caso que algún miembros de la Comunidad quisiera participar de las actividades de monitoreo por favor comunicarlo y realizaremos las gestiones para incluirlo(a) en la jornada.

Sin otro particular, se despide atentamente.



**Cristóbal Pavez Salazar**  
Coordinador de Relaciones Comunitarias Salar  
Albemarle

CPS/cps  
c.c.: arch RRCC/ADM



Salar de Atacama, 13 de enero de 2018  
RLPS 20/2018

Señor  
**Sergio Cubillos**  
Presidente  
Comunidad Atacameña de Peine  
Ref: Monitoreos Ambientales Lagunas y Vertiente de Peine


De nuestra consideración,

La presente carta tiene por objetivo informar que en el marco de los compromisos asumidos en la RCA 021/2016 y el nuevo Acuerdo Corfo, requerimos ejecutar acciones de monitoreos hídricos en Lagunas del Sistema Peine, Pozos del borde Este y Vertiente Peine, en específico: Medición de niveles, aforos y muestreo de agua .

Las actividades descritas se ejecutarán el día **jueves 15 de febrero, de 9:00 a 19:00 aprox.** y estarán a cargo de la consultora SGA, cuyo equipo será liderado por Guillermo Espinosa, mientras que por parte de Albermarle asistirá Gary Mansilla. Además, en esta ocasión participará la entidad fiscalizadora ETFA (Hidrolab), representada por Ramón Lagos y Paula Morales.

En caso que algún miembros de la Comunidad quisiera participar de las actividades de monitoreo por favor comunicarlo y realizaremos las gestiones para incluirlo(a) en la jornada.

Sin otro particular, se despide atentamente.



**Cristóbal Pavez Salazar**  
Coordinador de Relaciones Comunitarias Salar  
Albemarle

CPS/cps  
c.c.: arch RRCC/ADM





Salar de Atacama, 21 de febrero de 2018  
RLPS 21/2018

Señor  
**Sergio Cubillos Verasay**  
Presidente  
Comunidad Atacameña de Peine  
Ref: Medición de Niveles y Aforos

De nuestra consideración,

La presente carta tiene por objetivo informar que en el marco de los compromisos asumidos en la RCA 021/2016 y el nuevo Acuerdo Corfo, es que requerimos ingresar a las Lagunas del Sistema Peine, Pozos del borde Este y Vertiente Peine, para así poder medir niveles y aforos.

La actividad descrita se ejecutará el **Domingo 25 de febrero, de 9:00 a 19:00 hrs.** y estarán a cargo las siguientes personas:

- Gary Mansilla (Compañía Albemarle).
- Rodrigo Osorio (Consultora SGA).

En caso que algún miembros de la Comunidad quisiera participar de las actividades de monitoreo por favor comunicarlo a la brevedad y realizaremos las gestiones para incluirlo(a) en la jornada.

Sin otro particular, se despide atentamente.



**Cristóbal Pavez Salazar**  
Coordinador de Relaciones Comunitarias Salar  
Albemarle

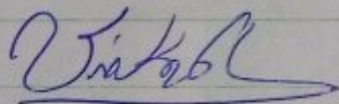
CPS/cps  
c.c.: arch RRCC/ADM

El equipo de monitoreo de SGA realizó mediciones de nivel en conjunto con personal de SQM, en los siguientes puntos:

ES-01 ES-02 ES-03 ES-04 ES-05  
ES-06 ES-07 ES-08 ES-11 PN-18  
PN-19

Para efecto de comunicación entre empresas.

Victor Grijalba G.  
Supervisor SGA



Cristian Tapia R  
monitoreo SGA




Marzo 2018

---


El Equipo de monitoreo de SGA realizó mediciones de nivel en conjunto con personal de SAM, en los siguientes puntos:

ES-01; ES-02; ES-03 - ES-04 - ES-05  
ES-06 - ES-07 - ES-08 - ES-11 - PN-18  
PN-19 y EVAPORACION PZ2 EUT-09; EUT-10  
EUT-11 y EUT-12  
Para efecto comunicación de EMPRESAS

Guillermo Espozza  
Supervisor SGA



Gustavo Tapia  
Monitor SAM



Señor  
**Yermin Vásquez**  
Presidente  
Comunidad Atacameña de Toconao  
Ref: Monitoreos Ambientales

De nuestra consideración,

La presente carta tiene por objetivo informar que en base a los compromisos adquiridos en la RCA 021/2016, la compañía Albemarle debe realizar estudios de monitoreo ambiental en sectores que pertenecen a la Comunidad Indígena de Toconao.

Las actividades se realizarán los días viernes 9, lunes 12, martes 13 y jueves 15 de marzo de 2018, en horarios que van de las 8:00 a 19:00 hrs.



En específico, las actividades y sectores considerados para las labores descritas son siguientes:

- Viernes 9 de Marzo, Sector Aguas de Quelana. Muestreo sedimento y biota.
- Lunes 12 de Marzo, Sectores de Soncor (Barros Negros, Chaxas y Puilar) y Aguas de Quelana. Medición de evapotranspiración mediante domos y niveles. Muestreo de agua y sedimentos.
- Martes 13 de Marzo, Sectores de Soncor (Barros Negros, Chaxas y Puilar) y Aguas de Quelana. Medición de evapotranspiración mediante domos y niveles. Muestreo de agua y conteo de aves acuáticas.
- Jueves 15 de Marzo, Sectores de Soncor (Barros Negros, Chaxas y Puilar) y Aguas de Quelana. Transecto de flora y fauna terrestre.

Los equipos y entidades técnicas que serán parte de las actividades descritas serán las siguientes

**Albemarle:** Gary Mansilla y Víctor Ibacache.

**SGA Consultores:** Cristian Araya y Rodrigo Osorio.

  
08/03/18  
Dania Cervantes T.  
  
MUNICIPALIDAD ATACAMEÑA  
TOCONAO II REGION  
Y 12253 CHILE

**Centro de Ecología Aplicada (CEA):** Esteban Martínez, Diego Contreras, Valeria Robles e Igor Monasterio.

Además, la **Corporación Nacional Forestal (Conaf)** es la entidad que acompañará en todas las acciones realizadas en el territorio, cumpliendo rol de fiscalizador y garante de la conservación de los sectores.

En caso que algún miembros de la Comunidad quisiera participar de las actividades de monitoreo como veedor, por favor comunicarlo y realizaremos las gestiones para incluirlo(a) en las jornadas.

Sin otro particular, se despide atentamente.




**Cristóbal Pavez Salazar**  
Coordinador de Relaciones Comunitarias Salar  
Albemarle


CPS/cps  
c.c.: arch RRCC/ADM

El equipo de monitores de niveles de SGA, el 12 de Marzo del presente, hizo muestreo a las lagunas Chaxas, Barros Negros y Apuzas de Uvelava para medir nivel de agua superficial en los puntos LM 12; LM 15; LM 11; LM 13 y LM 14 desde 09:30 a 13:00 hrs

Además, el equipo de evaporización, los días 12 y 13 de Marzo, realizaron mediciones de evaporación a los puntos EUTO8; EUTO8 EXT en el sector de lagunas Chaxas 07


El monitoreo se hizo en compañía con personal del CEA


  
Guillermo Espinoza  
Supervisor SGA

  
Alejandro Guzmán  
Guardaespaldas  
CONAF

El equipo de monitoreo SGA, realizó mediciones de nivel en conjunto a personal de SQM en los puntos: ES-01, ES-02, ES-03, ES-04, ES-05, ES-06, ES-07, ES-08, ES-11, PN-18 y PN-19.

Para efecto de comunicación entre empresas.

  
Rodrigo Orozco  
Supervisor SGA

  
HERNAN ARAJA H.  
MONITOR SQM.





**Albemarle Limitada**  
Avenida Héctor Gómez Cobo 975, lote 4  
Antofagasta, Chile

Teléfono: 56-55-2351013  
www.albemarlelitio.cl

Salar de Atacama, 28 de marzo de 2018  
RLPS 048/2018

Señor  
**Sergio Cubillos**  
Presidente  
Comunidad Atacameña de Peine  
Ref: Solicitud de reingreso a Borde Este. Consultora SGA

De nuestra consideración,

La presente carta tiene por objetivo informar que en base a los compromisos adquiridos por la RCA 021/2016, la compañía Albemarle debe realizar estudios de monitoreo ambiental en el Sector del borde este del Salar, perteneciente a la Comunidad Indígena de Peine.

Las actividades correspondientes a medición de niveles, perfilaje de conductividad y aforos de cauces, que serían realizadas por la consultora SGA S.A (SGA) estaban programadas inicialmente para el día 27 de marzo, pero debido a la cantidad de puntos a medir en este sector, no alcanzaron a terminar en la jornada antes citada.

Ante esto, cordialmente le solicitamos nos autorice el ingreso nuevamente al Sector del Borde Este el día jueves 29 de marzo de 9:00 a 18:00 para realizar las actividades pendientes.

La relación de las personas de la consultora SGA que participarán en las mismas son:

**SGA:** Rodrigo Osorio y Fernanda Peña

Por parte de **Albemarle**, los acompañará el Coordinador de Terreno de nuestra compañía (Víctor Ibacache).




**Albemarle Limitada**

Avenida Héctor Gómez Cobo 975, lote 4  
Antofagasta, Chile

Teléfono: 56-55-2351013  
www.albemarlelitio.cl

En caso que algún miembro de la comunidad quisiera participar de las actividades de monitoreo como veedor, por favor comunicarlo y gestionaremos su inclusión en la jornada.

Sin otro particular, saluda atentamente



Eliana Jimena Díaz Álvarez  
**Hidrogeóloga**  
**Albemarle**

CPS/cps  
c.c:arch RRCC/ADM

Abril 2018

---



**Albemarle Limitada**  
Avenida Héctor Gómez Cobo 975, lote 4  
Antofagasta, Chile

Teléfono: 56-55-2351013  
www.albemarlelitio.cl

Salar de Atacama, 02 de abril de 2018  
RLPS 054/2018

Señor  
**Sergio Cubillos**  
Presidente  
Comunidad Atacameña de Peine  
Ref: Monitoreos ambientales

De nuestra consideración,

La presente carta tiene por objetivo informar que en base a los compromisos adquiridos por la RCA 021/2016, la compañía Albemarle debe realizar estudios de monitoreo ambiental Biótico e Hídrico en el Sector Borde Este, alrededores de Peine y Tilomonte, perteneciente a la Comunidad Indígena de Peine.

Las actividades se realizarán el día viernes 06 de abril, en el horario de 8:00 a 19:00 y corresponden a: Revisión y retiro trampas Sherman, retiro de cámaras trampa, medición de niveles, aforos y perfilaje de conductividad, las cuales serán ejecutadas por las consultoras **CEDREM** y **SGA**, cuyos equipos serán liderados por Juan Carlos Rivera y Víctor Grijalba respectivamente, mientras que por parte de **Albemarle** asistirá Gary Mansilla.

En caso que algún miembro de la comunidad quisiera participar de las actividades de monitoreo como veedor, por favor comunicarlo y gestionaremos su inclusión en la(s) jornada(s).

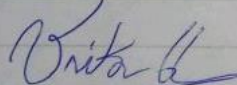
Sin otro particular, saluda atentamente

A handwritten signature in blue ink, consisting of several loops and flourishes, positioned to the right of the text "Sin otro particular, saluda atentamente".

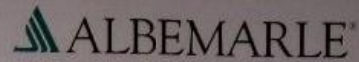
El equipo de monitoreo de SGA, en conjunto con personal de SGM, realizó medición de niveles en los siguientes piezómetros:

- ES-01
- ES-02
- ES-03
- ES-04
- ES-05
- ES-06
- ES-07
- ES-08
- ES-11
- PN-18
- PN-19

Para efectos de comunicación entre empresas.

  
Victor Guajalbo G.  
Supervisor SGA

  
Cristian Tapia  
Monitor SGM



Salar de Atacama, 10 de abril 2018  
RLPS 62/2018

Señor  
**Sergio Cubillos Verasay**  
Presidente  
Comunidad Atacameña de Peine  
Ref: Monitoreos Ambientales Lagunas de Peine

De nuestra consideración,

La presente carta tiene por objetivo informar que en el marco de los compromisos asumidos en la RCA 021/2016 es requerimos ejecutar acciones de monitoreos hídricos en Lagunas de Peine el día miércoles 25 de abril del presente año de 8:00 a 19:00 hrs.

Las actividades específicas a desarrollar son **Medición de Niveles, Aforos y Perfilaje de Conductividad**; y estarán a cargo de los siguientes equipos:

- Víctor Ibacache, Compañía Albemarle.
- Guillermo Espinosa, Consultora SGA.

En caso que algún miembros de la Comunidad quisiera participar de las actividades de monitoreo por favor comunicarlo y realizaremos las gestiones para incluirlo(a) en la jornada.

Sin otro particular, se despide atentamente.

**Cristóbal Pavez Salazar**  
Coordinador de Relaciones Comunitarias Salar  
Albemarle

CPS/cps  
c.c.: arch RRCC/ADM



Albemarle Limitada  
Avenida Héctor Gómez Cobo 975, lote 4  
Antofagasta, Chile

Teléfono: 56-55-2351013  
www.albemarlelitio.cl

Salar de Atacama, 13 de abril de 2018  
RLPS 065/2018

Señor

**Sergio Cubillos**

Presidente

Comunidad Atacameña de Peine

Ref: Aumento de Profesionales en Monitoreos Ambientales Lagunas de Peine

De nuestra consideración,

Por medio de la presente queremos informar que la consultora SGA, entidad encargada de los monitoreos ambientales a desarrollar el próximo miércoles 18 de abril, ha solicitado aumentar la cantidad de profesionales que participen de la jornada. Esto, con la finalidad de cubrir todas las necesidades de la campaña de terreno.

La incorporación de los nuevos profesionales no influirá en los trabajos que se tenían considerados, puesto que se mantiene el mismo lugar (Lagunas de Peine), acciones a desarrollar y los horarios definidos con anterioridad.

Los profesionales de SGA que se suman a los monitoreos son los siguientes:

- Elisa Rubí (Jefa de Proyecto).
- Claudia Valdés (Profesional).
- Alfonso Anabalón (Profesional).
- Raúl Becerra (Profesional).

Sin otro particular, se despide atentamente.

A handwritten signature in blue ink, appearing to read "Eliana Jimena Díaz Álvarez".

Eliana Jimena Díaz Álvarez

**Hidroeóloga  
Albemarle**

CPS/eda  
c.c:arch RRCC/ADM

Acta Monitoreo SAM 19 04 2018


25


El equipo de monitoreo SGA realizó mediciones de nivel piezométrico en conjunto con personal de SAM al inicio de actividades fue a las 09:24 Ah y el término de actividades 12:27 Ph.

Los puntos de monitoreo medidos son:

ES-01; ES-02; ES-03; ES-04; ES-05  
ES-06; ES-07; ES-08; ES-11; PU-18  
PU-19

Por efecto de comunicación entre empresas

  
Guillermo Espinoza  
Supervisor SGA

  
Jorge Araya  
Monitor SAM





**Albemarle Limitada**

Avenida Héctor Gómez Cobo 975, lote 4  
Antofagasta, Chile

Teléfono: 56-55-2351013  
www.albemarlelitio.cl



Antofagasta, 20 de Abril de 2018  
Carta GG 16/2018

**Mat.: Plan de Seguimiento Ambiental. Variables hídricas, Res. Exenta N° 21/2016 (RCA).**

**Ref.: Solicitud de ingreso a Reserva Nacional Los Flamencos y acompañamiento por parte de personal CONAF durante las actividades a realizar en Mayo, Julio y Julio de 2018.**

Director  
Víctor Hugo Quezada Bascuñán  
**CONAF**  
Oficina Regional  
Avenida Argentina 2510  
**ANTOFAGASTA**

Estimado Director,

Por medio de la presente, en cumplimiento de lo establecido en el Considerando N° 7 de la RCA N°21/2016, y específicamente en relación a lo referido a las actividades de:

- ✓ Monitoreo de niveles freáticos y limnimétricos, Calidad química en agua superficial y evapotranspiración usando la metodología de los Domos (Componente Hidrogeológica e Hidrológica)
- ✓ Ubicación en terreno de los Lisímetros a implementar dentro de la reserva
- ✓ Inicio de actividades de implementación de la Sexta Etapa del PSAH: Construcción de Lisímetros y Estaciones Hidrometeorológicas
- ✓ Campaña de terreno por los Compromisos de Acuerdos Voluntarios (CAV) de:
  - (I) Censo de Aves acuáticas con imágenes RPAS
  - (II) Estudio de Vida de la *Heleobia Atacamensis*



**Albemarle Limitada**

Avenida Héctor Gómez Cobo 975, lote 4  
Antofagasta, Chile

Teléfono: 56-55-2351013  
www.albemarlelitio.cl

Solicito a usted nos autorice el ingreso a la Reserva Nacional Los Flamencos, acompañados por un guardaparques, durante los meses de Mayo, Junio y Julio del presente año en las siguientes fechas:

### **Actividades mes MAYO**

- ✓ **Martes 15 de Mayo:** Ingresará personal de la Consultora CEA (Esteban Martínez, Especialidad: Especialista Fauna/ Jefe de Terreno y 5 especialistas, Teléfono: +56 9 4461 6894) a realizar las tareas de Conteo de aves acuáticas mediante vuelo del dron en las Lagunas Barros Negros, Chaxa y Puilar, y monitoreo de la Heleobia Atacamensis en el Sector de Soncor. Acompañados por nuestro coordinador de terreno: Víctor Ibacache, Celular: +56 9 3197 4661
- ✓ **Miércoles 16 de Mayo:** Ingresará personal de la Consultora CEA (Esteban Martínez, Especialidad: Especialista Fauna/ Jefe de Terreno y 5 especialistas, Teléfono: +56 9 4461 6894) a realizar las tareas de Conteo de aves acuáticas mediante vuelo del dron en Aguas de Quelana, y monitoreo de la Heleobia Atacamensis en el Sector de Soncor. Acompañados por nuestro coordinador de terreno: Gary Mansilla, Teléfono: +56 9 3197 4661.
- ✓ **Jueves 17 de Mayo:** Ingresará personal de la Consultora SGA S.A e HIDROLAB (ETFA) (Víctor Grijalba, Supervisor de Terreno, 1 ayudante y 2 especialistas, Teléfono: +56 9 8917 5105) a realizar las tareas de medición de niveles limnimétricos y muestreo de agua para calidad química en los Sistemas Aguas de Quelana y Soncor. Acompañados por nuestro coordinador de terreno: Gary Mansilla, Celular: +56 9 3197 4661.

Además este día realizaremos el estacado en terreno de la ubicación de los 2 lisímetros y Estación Hidrometeorológica a instalar dentro de la Reserva Nacional Los Flamencos, para lo cual ingresará la Hidrogeóloga Eliana Díaz de ALBEMARLE (Teléfono: +56 9 7524 1507) y personal de la consultora SUEZ<sup>1</sup>, quien realizará las labores de construcción de los mismos.

- ✓ **Martes 22 de Mayo:** Ingresará personal de la Consultora CEA (Esteban Martínez, Especialidad: Especialista Fauna/ Jefe de Terreno y 3 especialistas, Teléfono: +56 9 4461 6894) a realizar las tareas de monitoreo de la Heleobia Atacamensis en el

---

<sup>1</sup> Posiblemente nos acompañará una persona de la consultora que realizará los trabajos.



**Albemarle Limitada**

Avenida Héctor Gómez Cobo 975, lote 4  
Antofagasta, Chile

Teléfono: 56-55-2351013  
www.albemarlelitio.cl

Sector de Aguas de Quelana. Acompañados por nuestro coordinador de terreno:  
Gary Mansilla, Teléfono: +56 9 3197 4661.

**Actividades mes JUNIO**

- ✓ **Lunes 11 y martes 12 de Junio:** Ingresará personal de la Consultora SGA S.A (Cristian Araya, Jefe de Terreno y 4 Ayudantes, Teléfono: +56 9 8397 0172; y Rodrigo Alarcón y 1 ayudante +56 9 89175105) a realizar las tareas de: medición de Evapotranspiración con Domos y medición de niveles limnimétricos respectivamente en los Sistemas Aguas de Quelana y Soncor. Acompañados por nuestro coordinador de terreno: Víctor Ibacache, Celular: +56 9 3197 4661

**Actividades mes JULIO**

- ✓ **Martes 03 al Jueves 12 de Julio:** Ingresará personal de la Consultora SUEZ (Alvar Pastor, Hidrogeólogo de Proyecto, 1 APR y 3 ayudantes) a realizar las tareas de: Construcción del Lisímetro y Estación Hidrometeorológica LS-03, en el Sistema Soncor. Acompañados por nuestro coordinador de terreno: Gary Masilla/Víctor Ibacache, Celular: +56 9 3197 4661
- ✓ **Miércoles 11 de Julio:** Ingresará personal de la Consultora SGA S.A e HIDROLAB (ETFA) (Guillermo Espinoza, Supervisor de Terreno, 1 ayudante y 2 especialistas, Teléfono: +56 9 8917 5105) a realizar las tareas de medición de niveles limnimétricos y muestreo de agua para calidad química en los Sistemas Aguas de Quelana y Soncor. Acompañados por nuestro coordinador de terreno: Gary Mansilla, Celular: +56 9 3197 4661.
- ✓ **Viernes 13 al Lunes 23 de Julio:** Ingresará personal de la Consultora SUEZ (José León Plaza, Hidrogeólogo de Proyecto, 1 APR y 3 ayudantes) a realizar las tareas de: Construcción del Lisímetro y Estación Hidrometeorológica LS-04, en el Sistema Aguas de Quelana. Acompañados por nuestro coordinador de terreno: Gary Masilla/Víctor Ibacache, Celular: +56 9 3197 4661

Cabe señalar que, como se ha realizado a la fecha, nos acogeremos a lo que nos indique el guardaparques que nos acompañará en terreno, respecto a las restricciones de accesos.

Como se abordó en la reunión del día 18 de Abril, adjunto a esta carta, se encuentran las especificaciones técnicas de los 11 lisímetros que serán instalados a lo largo del Salar.



**Albemarle Limitada**  
Avenida Héctor Gómez Cobo 975, lote 4  
Antofagasta, Chile

Teléfono: 56-55-2351013  
[www.albemarlelitio.cl](http://www.albemarlelitio.cl)

Por tanto, solicito a ud, recepcionar esta solicitud e indicar si hay disponibilidad para ingresar en las fechas enunciadas.

Sin otro particular, saluda atentamente

A handwritten signature in black ink, appearing to be "S. Elgueta Wallis". The signature is stylized and cursive, with a large initial 'S' and several vertical strokes.

Stephen Elgueta Wallis  
**Country Manager Chile**

El cuerpo de monitoreo de nivel de Agua y recurso Hídrico SGA, el 26 de Abril del presente, hizo ingreso al sector Apuz de Avelanz, Soycon y barrios Mejores para medir nivel de agua superficial en los puntos LM-13 y LM-14; LM-12; LM-15; LM-11 comenzando las actividades a las 8:15 hrs hasta 14:15 Hrs.

El monitoreo se hizo en compañía con Guardas rurales CONAF sin veedores de la comunidad indígena toconco

Guillermo Espinoza

Supervisor SGA

Alejandro Cruz  
Conaf  
Guarda Rural de RMT.

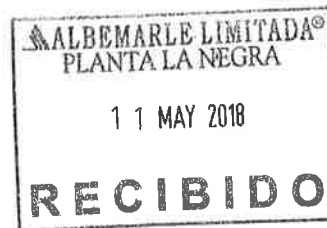
Mayo 2018

---



TODOS  
POR  
CHILE

**CORPORACIÓN NACIONAL FORESTAL**  
**REGIÓN DE ANTOFAGASTA**  
**DIRECCIÓN REGIONAL ANTOFAGASTA**  
**FGS/VMB**



**CARTA OFICIAL N° 35/2018**

**ANTOFAGASTA, 07/05/2018**

**SEÑOR**  
**STHEPEN ELGUETA WALLIS**  
**COUNTRY MANAGER CHILE**  
**ALBEMARLE**  
**AVDA HECTOR GÓMEZ COBO 975, LOTE 4**  
**ANTOFAGASTA**

Por medio del presente, y en respuesta a carta CG 16/2018, respecto a de ingreso a Rn los Flamencos y acompañamiento de personal CONAF en los meses de mayo, Junio y Julio de 2018, la Corporación nacional Forestal le comunica lo siguiente:

Se autorizan actividades solicitadas para los meses de Mayo y Junio en los sectores que corresponden a RN los Flamencos en el Salar de Atacama, y se podrá prestar apoyo de personal de Guardaparques en los meses de mayo y Junio. Para llevar a cabo tales efectos, se deberán considerar los resguardos correspondientes a los reglamentos de CONAF de los planes de manejo, investigaciones y recomendaciones que se tengan acordadas entre ambas partes, además de las indicaciones de Guardaparques en los sectores de mayor fragilidad ecológica, lo cual podría implicar que se puedan reposicionar algunas de las propuestas si estas llegan a generar algún impacto en el Area Protegida.

Para el mes de Julio hay actividades programadas en la reserva, por lo que se deberá coordinar de otra manera el apoyo a la solicitud. Por lo tanto, el administrador de la RN los Flamencos cita a quien representa en terreno su empresa, a una reunión de coordinación de actividades para el día 16 de mayo de 2018, a las 09:00 AM en la oficina CONAF de San Pedro de Atacama, Avenida Selti S/N, Ayllu Solcor.

El contacto del administrador es el siguiente:

Nombre: Roberto Cruz C.

Correo de contacto: roberto.cruz@conaf.cl

Teléfono: +5698245000

Saluda atentamente a Usted,



**CRISTIAN DIMITRIOS SALAS PAPASIDERIS**  
**DIRECTOR REGIONAL**  
**DIRECCIÓN REGIONAL ANTOFAGASTA**

**DOE****DOCUMENTO EXPRESS**

Declaro que el contenido de los envíos no contiene ningún tipo de mercancía peligrosa ni prohibida; que conozco la normativa que regula el transporte de éstas, así como las sanciones asociadas a la infracción de la ley y sus reglamentos. Además, declaro conocer las condiciones del servicio referidas a las limitaciones e indemnizaciones por destrucción, avería o despojo que se encuentran publicadas en el sitio web [www.correos.cl](http://www.correos.cl)

Nombre: CONAF - ANTOF

**Origen:****Razón Social:** CONAF - ANTOFAGASTA**Código Cliente:** 518655**Guía Electrónica****R.U.T. Cliente:** 61313000-4**08/05/2018 16:01****REMITENTE****Nombre:** CONAF - ANTOFAGASTA**Dirección:** AVENIDA ARGENTINA 2510 2510**Comuna:**

ANTOFAGASTA

**País:****Cód. Postal:** CHILE**Teléfono:** 1243636

55383320

**Desc. de contenido:****Reembolso:** 3oleta:

\$0.0 P. Dest: \$0.0 Tarifa: \$0



02512400007999058339362001

Rut y Firma

**DESTINATARIO****Nombre:** STHEPEN ELGUETA WALLIS;  
COUNTRY MANAGER CHILE -  
ALBEMARLE**Dirección:** AVDA. HECTOR GOMEZ COBO 975,  
LOTE 4**Comuna:** ANTOFAGASTA**País:** CHILE**Cód. Postal:** 1240000**Teléfono:****Referencia:** CARTA OF.35/18**Factura Ref:****Observaciones:****Peso(g):**

0.0

**Volumen**

0.0

**Encaminamiento**

0-25-1240000-7

**Nº Envío**

9990 - 58.339.362

**Bulto(s)**

001-001

Servicio a Clientes  
600 9502020  
[www.correos.cl](http://www.correos.cl)

SDP

PLANTA DESTINO  
ANTOFAGASTA

SUCURSAL DESTINO

CDP / CUARTEL

ALBEMARLE LIMITADA®  
PLANTA LA NEGRA

11 MAY 2018

**RECIBIDO**



El equipo de monitoreo de SGA, en conjunto con personal de SQM, realizó medición de niveles en los puntos: ES-01, ES-02, ES-03, ES-04, ES-05, ES-06, ES-07, ES-08, ES-11, PN-18 y PN-19

Para efecto de comunicación entre empresas.

Rodrigo

Rodrigo Osorio Reyes  
Supervisor SGA

[Signature]  
MATE VILLALBA  
Gerente / SGA SGA


El equipo de monitoreo de SGA, en conjunto con personal de SQM, realizó mediciones de niveles en los puntos:

ES-01, ES-02, ES-03, ES-04, ES-05,  
ES-06, ES-07, ES-08, ES-11, PN-18  
y PN-19.

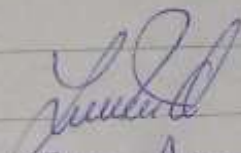
Hora inicio: 9:12

Hora término: 12:48

Para efecto de comunicación entre empresas.



Victor Grisalba G.  
Supervisor SGA



Ivano Araya.

# Acta de monitoreo CONAF

17/5/2018

El día jueves 17 de mayo de 2018, en conjunto con personal de CONAF, SGA e Hidrotopb realizaron mediciones de niveles y muestreo químico en los sectores de Chaxas, Barros Negros y Aguas de Quelana. Los puntos medidos fueron:

LM-11, LM-12, LM-13, LM-14 y LM-15.

Para efectos de comunicación entre CONAF y la empresa.



Victor Gualba G.  
Supervisor SGA

Alejandro Cruz  
Guacaporque  
ENL F





**Albemarle Limitada**  
Avenida Héctor Gómez Cobo 975, lote 4  
Antofagasta, Chile

Teléfono: 56-55-2351013  
www.albemarlelitio.cl

Salar de Atacama, 31 de Mayo de 2018  
RLPS 092/2018

Señor  
**Jorge Álvarez**  
Presidente  
Comunidad Atacameña de Coyo  
Ref: Monitoreos ambientales

De nuestra consideración,

La presente carta tiene por objetivo informar que en base a los compromisos adquiridos por la RCA 021/2016, la compañía Albemarle debe realizar estudios de monitoreo ambiental Hídrico en el Sector de las Lagunas de Tebenquiche, perteneciente a la Comunidad Indígena de Coyo.

Las actividades se realizarán el día martes 05 y miércoles 06 de Junio, en el horario de 8:00 a 19:00 y corresponden a la medición de evapotranspiración con domos en los puntos EVT-04 y EVT-05; las cuales serán ejecutadas por la consultora **SGA**, cuyos equipos serán liderados por Cristian Araya, mientras que por parte de **Albemarle** asistirá Gary Mansilla y Víctor Ibacache.

En caso que algún miembro de la comunidad quisiera participar de las actividades de monitoreo como veedor, por favor comunicarlo y gestionaremos su inclusión en la(s) jornada(s).

Sin otro particular, saluda atentamente

  
Eliana Jimena Díaz Álvarez  
**Hidrogeóloga**  
**Albemarle**



EDA/eda  
c.c:arch RRCC/ADM



**Albemarle Limitada**

Avenida Héctor Gómez Cobo 975, lote 4  
Antofagasta, Chile

Teléfono: 56-55-2351013

www.albemarlelitio.cl

Salar de Atacama, 31 de Mayo de 2018  
RLPS 093/2018

Señora

**Ana Ramos**

Presidenta

Comunidad Atacameña de Solor

Ref: Monitoreos ambientales

De nuestra consideración,

La presente carta tiene por objetivo informar que en base a los compromisos adquiridos por la RCA 021/2016, la compañía Albemarle debe realizar estudios de monitoreo ambiental Hídrico en el Sector cercano a las Lagunas de Cejar, perteneciente a la Comunidad Indígena de Solor.

Las actividades se realizarán el día martes 05 y miércoles 06 de Junio, en el horario de 8:00 a 19:00 y corresponden a la medición de evapotranspiración con domos en los puntos EVT-01; EVT-02 y EVT-03; las cuales serán ejecutadas por la consultora **SGA**, cuyos equipos serán liderados por Cristian Araya, mientras que por parte de **Albemarle** asistirá Gary Mansilla y Víctor Ibacache.

En caso que algún miembro de la comunidad quisiera participar de las actividades de monitoreo como veedor, por favor comunicarlo y gestionaremos su inclusión en la(s) jornada(s).

Sin otro particular, saluda atentamente

Eliana Jimena Díaz Álvarez

**Hidroeóloga  
Albemarle**

Isidoro Mendozo E.

05/06/18

EDA/eda  
c.c:arch RRCC/ADM

Junio 2018

---

Salar de Atacama, 8 de junio 2018  
RLPS 96/2018

Señor  
Sergio Cubillos Verasay  
Comunidad Atacameña de Peine  
Ref: Monitoreos Ambientales Borde Sureste y Sistema de Lagunas Peine

Por medio de la presente comunico a usted que en el marco de los compromisos que la compañía Albermarle ha adquirido en su RCA 21/2016, es que requerimos ejecutar acciones de monitoreos en los sectores de Borde Sureste y Sistema de Lagunas de Peine.

Las actividades a realizar consisten en **Medición de Evapotranspiración con Domos**. Dichas labores se ejecutarán el día sábado 9 de junio de 8:00 a 19:00 hrs. y estarán a cargo de:

- Víctor Ibacache: Compañía Albermarle.
- Cristian Araya y Rodrigo Osorio: Consultora SGA

Con el objetivo de realizar nuestro trabajo en un escenario de transparencia con las Comunidades, es que declaramos nuestra total disposición para que en el caso que algún comunero(a) quisiera participar de las actividades de monitoreo como veedor pueda comunicarlo y así realizar las gestiones para incluirlo(a) en la jornada programada.

Sin otro particular, se despide atentamente.



**Cristóbal Pavez Salazar**  
Coordinador Relaciones Comunitarias Salar  
Albermarle



CC/cc  
c.c.: arch RRCC/ADM

Salar de Atacama, 8 de junio 2018  
RLPS 100/2018

Señor  
Sergio Cubillos Verasay  
Comunidad Atacameña de Peine  
Ref: Monitoreos Ambientales Borde Sureste y Sistema de Lagunas Peine

Por medio de la presente comunico a usted que en el marco de los compromisos que la compañía Albermarle ha adquirido en su RCA 21/2016, es que requerimos ejecutar acciones de monitoreos en los sectores de Borde Sureste y Sistema de Lagunas de Peine.

Las actividades a realizar consisten en **Medición de Niveles Freáticos y Limnímetros; y Aforos**. Dichas labores se ejecutarán el día martes 26 de junio de 8:00 a 19:00 hrs. y estarán a cargo de:

- Gary Mansilla: Compañía Albermarle.
- Camila Díaz: Consultora SGA

Con el objetivo de realizar nuestro trabajo en un escenario de transparencia con las Comunidades, es que declaramos nuestra total disposición para que en el caso que algún comunero(a) quisiera participar de las actividades de monitoreo como veedor pueda comunicarlo y así realizar las gestiones para incluirlo(a) en la jornada programada.

Sin otro particular, se despide atentamente.



**Cristóbal Pavez Salazar**  
Coordinador Relaciones Comunitarias Salar  
Albermarle

CC/cc  
c.c.: arch RRCC/ADM





Salar de Atacama, 8 de junio 2018  
RLPS 99/2018

Señor  
Sergio Cubillos Verasay  
Comunidad Atacameña de Peine  
Ref: Monitoreos Ambientales Borde Sureste y Sistema de Lagunas Peine


Por medio de la presente comunico a usted que en el marco de los compromisos que la compañía Albermarle ha adquirido en su RCA 21/2016, es que requerimos ejecutar acciones de monitoreos en los sectores de Borde Sureste y Sistema de Lagunas de Peine.

Las actividades a realizar consisten en **Medición de Niveles Freáticos y Limnímetros; y Aforos**. Dichas labores se ejecutarán el día sábado 16 de junio de 8:00 a 19:00 hrs. y estarán a cargo de:

- Gary Mansilla: Compañía Albermarle.
- Camila Díaz: Consultora SGA

Con el objetivo de realizar nuestro trabajo en un escenario de transparencia con las Comunidades, es que declaramos nuestra total disposición para que en el caso que algún comunero(a) quisiera participar de las actividades de monitoreo como veedor pueda comunicarlo y así realizar las gestiones para incluirlo(a) en la jornada programada.

Sin otro particular, se despide atentamente.



**Cristóbal Pavez Salazar**  
Coordinador Relaciones Comunitarias Salar  
Albermarle



CC/cc  
c.c.: arch RRCC/ADM

Salar de Atacama, 8 de junio 2018  
RLPS 97/2018

Señor

Sergio Cubillos Verasay

Comunidad Atacameña de Peine

Ref: Monitoreos Ambientales Borde Sureste y Sistema de Lagunas Peine

Por medio de la presente comunico a usted que en el marco de los compromisos que la compañía Albermanle ha adquirido en su RCA 21/2016, es que requerimos ejecutar acciones de monitoreos en los sectores de Borde Sureste y Sistema de Lagunas de Peine.

Las actividades a realizar consisten en **Medición de Evapotranspiración con Domos**. Dichas labores se ejecutarán el día domingo 10 de junio de 8:00 a 19:00 hrs. y estarán a cargo de:


- Víctor Ibacache: Compañía Albermanle.
- Cristian Araya y Rodrigo Osorio: Consultora SGA

Con el objetivo de realizar nuestro trabajo en un escenario de transparencia con las Comunidades, es que declaramos nuestra total disposición para que en el caso que algún comunero(a) quisiera participar de las actividades de monitoreo como veedor pueda comunicarlo y así realizar las gestiones para incluirlo(a) en la jornada programada.

Sin otro particular, se despide atentamente.



**Cristóbal Pavez Salazar**  
Coordinador Relaciones Comunitarias Salar  
Albermanle

*Loni courell*  


CC/cc

c.c.: arch RRCC/ADM

Salar de Atacama, 8 de junio 2018  
RLPS 97/2018

Señor  
Sergio Cubillos Verasay  
Comunidad Atacameña de Peine  
Ref: Monitoreos Ambientales Borde Sureste y Sistema de Lagunas Peine

Por medio de la presente comunico a usted que en el marco de los compromisos que la compañía Albermarle ha adquirido en su RCA 21/2016, es que requerimos ejecutar acciones de monitoreos en los sectores de Borde Sureste y Sistema de Lagunas de Peine.

Las actividades a realizar consisten en **Medición de Evapotranspiración con Domos**. Dichas labores se ejecutarán el día domingo 10 de junio de 8:00 a 19:00 hrs. y estarán a cargo de:

- Víctor Ibacache: Compañía Albermarle.
- Cristian Araya y Rodrigo Osorio: Consultora SGA

Con el objetivo de realizar nuestro trabajo en un escenario de transparencia con las Comunidades, es que declaramos nuestra total disposición para que en el caso que algún comunero(a) quisiera participar de las actividades de monitoreo como veedor pueda comunicarlo y así realizar las gestiones para incluirlo(a) en la jornada programada.

Sin otro particular, se despide atentamente.



**Cristóbal Pavez Salazar**  
Coordinador Relaciones Comunitarias Salar  
Albermarle



CC/cc  
c.c.: arch RRCC/ADM

Salar de Atacama, 8 de junio de 2018  
RLPS 95/2018

Señor  
Yermin Vásquez  
Comunidad Atacameña de Toconao  
Ref: Monitoreos Ambientales Junio 2018

Por medio de la presente comunico a usted que en el marco de los compromisos que la compañía Albermarle ha adquirido en su RCA 21/2016, informamos el programa de campañas de monitoreo ambiental en el territorio de la Comunidad de Toconao establecido para el mes de Junio de 2018 es el siguiente:

- **Lunes 11 de Junio: (Sistema Aguas de Quelana y Soncor).**  
Actividades: **Medición de Evapotranspiración con Domos y Medición limnimétricos.**  
Participará personal de la Consultora SGA (Cristian Araya + 4 ayudantes) y Albemarle (Víctor Ibacache, celular: +56 9 3197 4661).  
Los horarios serán desde las 8:00 hasta las 19:00 hrs.
- **Martes 12 de Junio: (Sistema Aguas de Quelana y Soncor).**  
Actividades: **Medición de Evapotranspiración con Domos y Medición limnimétricos.**  
Participará personal de la Consultora SGA (Cristian Araya + 4 ayudantes) y Albemarle (Víctor Ibacache, celular: +56 9 3197 4661).  
Los horarios serán desde las 8:00 hasta las 19:00 hrs.

Con el objetivo de realizar nuestro trabajo en un escenario de transparencia con las Comunidades, es que declaramos nuestra total disposición para que en el caso que algún comunero(a) quisiera participar de las actividades de monitoreo como veedor pueda comunicarlo y así realizar las gestiones para incluirlo(a) en cada una de las jornadas programas.

Sin otro particular, se despide atentamente.



**Cristóbal Pavez Salazar**  
Coordinador Relaciones Comunitarias Salar  
Albemarle



CC/cc  
c.c.: arch RRCC/ADM

08/06/18  
Belinda FEG

El equipo de monitoreo de SGA realizó en conjunto con personal de SQM la medición de niveles en los siguientes piezómetros


- ES-01
- ES-02
- ES-03
- ES-04
- ES-05
- ES-06
- ES-07
- ES-08
- ES-11
- PN-18
- PN-19

Por otro lado el equipo de evapotranspiración realizó mediciones de evaporación en los puntos EVT-9, EVT-10, EVT-11 y EVT-12

Para efecto de comunicación entre empresas

Camila Díaz U.  
Camila Díaz Uruía  
Supervisor SGA

Cristóbal Tapia



El día de Hoy 14-06-18 el equipo de moni-  
tor de Eseguridad realizó mediciones  
en los puntos EVT-09, EVT-10, EVT-11 y EVT-12.

Supl. Araya Pacífico  
Monitoreo SQA  
M. A. P. -

  
Cristian Rojas

Por motivos de lluvia se suspenden  
mediciones a las 12:30 horas

---



---

Salar de Atacama, 8 de junio 2018  
RLPS 98/2018

Señor

Sergio Cubillos Verasay

Comunidad Atacameña de Peine

Ref: Monitoreos Ambientales Borde Sureste y Sistema de Lagunas Peine

Por medio de la presente comunico a usted que en el marco de los compromisos que la compañía Albermarle ha adquirido en su RCA 21/2016, es que requerimos ejecutar acciones de monitoreos en los sectores de Borde Sureste y Sistema de Lagunas de Peine.

Las actividades a realizar consisten en **Medición de Niveles Freáticos y Limnímetros; y Aforos.** Dichas labores se ejecutarán el día jueves 14 de junio de 8:00 a 19:00 hrs. y estarán a cargo de:

- Gary Mansilla: Compañía Albermarle.
- Camila Díaz: Consultora SGA

Con el objetivo de realizar nuestro trabajo en un escenario de transparencia con las Comunidades, es que declaramos nuestra total disposición para que en el caso que algún comunero(a) quisiera participar de las actividades de monitoreo como veedor pueda comunicarlo y así realizar las gestiones para incluirlo(a) en la jornada programada.

Sin otro particular, se despide atentamente.



**Cristóbal Pavez Salazar**  
Coordinador Relaciones Comunitarias Salar  
Albermarle



CC/cc

c.c.: arch RRCC/ADM



**Albemarle Limitada**  
Avenida Héctor Gómez Cobo 975, lote 4  
Antofagasta, Chile

Teléfono: 56-55-2351013  
www.albemarlelitio.cl

Salar de Atacama, 15 de junio de 2018  
RLPS 102/2018

Señor  
**Yermin Vásquez**  
Presidente  
Comunidad Atacameña de Toconao  
Ref: Solicitud de reingreso a Camino a Centro Ecológico de Chaxas. Consultora SGA

De nuestra consideración,

La presente carta tiene por objetivo informar que en base a los compromisos adquiridos por la RCA 021/2016, la compañía Albemarle debe realizar estudios de monitoreo ambiental en el sector del camino que conduce al Centro Ecológico de Laguna Chaxas, perteneciente a la Comunidad Indígena de Toconao.

La actividad correspondiente a la medición de Evapotranspiración con domos, que sería realizada por la consultora SGA estaba programada inicialmente para el día 11 y 12 de junio, pero a causa de las condiciones adversas que se observaron en el lugar, la CONAF mediante RESOLUCIÓN N° 45/2018 (adjunta a la presente carta), indicó que: *"a partir del día 11 de Junio hasta el 15 de Junio de 2018, ambas fechas inclusive; al cierre total de los sectores de la Reserva nacional Los Flamencos, (.....), por encontrarse afectados por las condiciones de mal tiempo propias del invierno, como acumulación de nieve, viento y lluvias, u otras que pueden significar un riesgo para la visitación segura de las personas debido al mal estado de las vías de acceso, que no permiten la posibilidad de acceder a los senderos, miradores y refugios del Área Silvestre protegida."*

Ante esto, cordialmente le solicitamos nos autorice el ingreso nuevamente al sector del camino que conduce al Centro Ecológico de Laguna Chaxas los días miércoles 20 y jueves 21 de junio de 8:00 a 18:00 para realizar esta actividad.

Las personas de la consultora SGA que participarán de la actividad son: Camila Díaz (Supervisora de Terreno) y su ayudante.

Por parte de **Albemarle**, los acompañará el Coordinador de Terreno de nuestra compañía (Víctor Ibacache).





**Albemarle Limitada**

Avenida Héctor Gómez Cobo 975, lote 4  
Antofagasta, Chile

Teléfono: 56-55-2351013  
[www.albemarlelitio.cl](http://www.albemarlelitio.cl)

En caso que algún miembro de la comunidad quisiera participar de las actividades de monitoreo como veedor, por favor comunicarlo y gestionaremos su inclusión en la jornada.

Sin otro particular, saluda atentamente



Eliana Jimena Díaz Álvarez  
**Hidrogeóloga**  
**Albemarle**

EDA/eda  
c.c:arch RRCC/ADM

Salar de Atacama, 8 de junio 2018  
RLPS 99/2018

Señor

Sergio Cubillos Verasay

Comunidad Atacameña de Peine

Ref: Monitoreos Ambientales Borde Sureste y Sistema de Lagunas Peine

Por medio de la presente comunico a usted que en el marco de los compromisos que la compañía Albermarle ha adquirido en su RCA 21/2016, es que requerimos ejecutar acciones de monitoreos en los sectores de Borde Sureste y Sistema de Lagunas de Peine.

Las actividades a realizar consisten en **Medición de Niveles Freáticos y Limnímetros; y Aforos.** Dichas labores se ejecutarán el día sábado 16 de junio de 8:00 a 19:00 hrs. y estarán a cargo de:

- Gary Mansilla: Compañía Albermarle.
- Camila Díaz: Consultora SGA

Con el objetivo de realizar nuestro trabajo en un escenario de transparencia con las Comunidades, es que declaramos nuestra total disposición para que en el caso que algún comunero(a) quisiera participar de las actividades de monitoreo como veedor pueda comunicarlo y así realizar las gestiones para incluirlo(a) en la jornada programada.

Sin otro particular, se despide atentamente.



**Cristóbal Pavez Salazar**

Coordinador Relaciones Comunitarias Salar  
Albermarle



CC/cc

c.c.: arch RRCC/ADM

Salar de Atacama, 8 de junio 2018  
RLPS 100/2018

Señor  
Sergio Cubillos Verasay  
Comunidad Atacameña de Peine  
Ref: Monitoreos Ambientales Borde Sureste y Sistema de Lagunas Peine

Por medio de la presente comunico a usted que en el marco de los compromisos que la compañía Albemarle ha adquirido en su RCA 21/2016, es que requerimos ejecutar acciones de monitoreos en los sectores de Borde Sureste y Sistema de Lagunas de Peine.

Las actividades a realizar consisten en **Medición de Niveles Freáticos y Limnímetros; y Aforos.** Dichas labores se ejecutarán el día martes 26 de junio de 8:00 a 19:00 hrs. y estarán a cargo de:

- Gary Mansilla: Compañía Albemarle.
- Camila Díaz: Consultora SGA

Con el objetivo de realizar nuestro trabajo en un escenario de transparencia con las Comunidades, es que declaramos nuestra total disposición para que en el caso que algún comunero(a) quisiera participar de las actividades de monitoreo como veedor pueda comunicarlo y así realizar las gestiones para incluirlo(a) en la jornada programada.

Sin otro particular, se despide atentamente.



**Cristóbal Pavez Salazar**  
Coordinador Relaciones Comunitarias Salar  
Albemarle

CC/cc  
c.c.: arch RRCC/ADM



**Re: Actividad de Monitoreo de niveles y calidad de Aguas . Reserva Nacional Los Flamencos**

**Eliana Diaz** to: Roberto Cruz

11-07-2018 11:56

Cc: Alejandro Benito Cruz Cruz, Carlos Hugo Ochoa Valenzuela, Catalina.Orb, Gary.Mansilla, Victor.Ibacache

Estimado **Roberto**

Gracias por tu ayuda. Sí, por favor dejemoslo para el día viernes 13 de julio.

Quedamos atentos a la hora y punto de encuentro.

Gracias.

Saludos,

**Eliana Díaz Álvarez** | | Hidrogeóloga | Isidora Goyenechea 3162, of. 202, Las Condes, Santiago. Chile | : +56 55 235 7705 : +56 9 7524 1507 | : [eliana.diaz@albemarle.com](mailto:eliana.diaz@albemarle.com) | [www.albemarleitio.cl](http://www.albemarleitio.cl)

**Roberto Cruz**

Estimada Eliana: Entiendo y pido disculpas por el m...

11-07-2018 11:15:20

From: **Roberto** Cruz <[roberto.cruz@conaf.cl](mailto:roberto.cruz@conaf.cl)>  
To: [Eliana.Diaz@albemarle.com](mailto:Eliana.Diaz@albemarle.com)  
Cc: Alejandro Benito Cruz Cruz <[alejandro.cruz@conaf.cl](mailto:alejandro.cruz@conaf.cl)>, Carlos Hugo Ochoa Valenzuela <[carlos.ochoa@conaf.cl](mailto:carlos.ochoa@conaf.cl)>, Catalina.Orb@albemarle.com, Gary.Mansilla@albemarle.com, Victor.Ibacache@albemarle.com  
Date: 11-07-2018 11:15  
Subject: Re: Actividad de Monitoreo de niveles y calidad de Aguas . Reserva Nacional Los Flamencos

Estimada Eliana:

Entiendo y pido disculpas por el mal entendido, he revisado el correo y carta por lo que me doy cuenta que la suspensión es para la instalación de lisímetros. Consulto si puede ser para el viernes 13 de julio 2018, mañana imposible por taller interno, según nuestro programa, El viernes puede estar presente deon Carlos Ochoa.

atte

**Roberto Cruz Cruz**

Administrador (S)

Corporación Nacional Forestal

Avda. Selti s/n, Ayllu Solcor, San Pedro de Atacama  
55 - 2 851608

[http://secure-web.cisco.com/1xzUf1mcYgNdVXEec83lyVWheYphJVB788-728D1JOpeiR4GJzWBvCsuj6YKeAWVTZ2Vm2qGa2zHPJe8pvjjsBrEul043MASb17xxVYInodjZcWw7GJKAwzXVFjL04sMdsKozXnPbCjm8Av2fSBUyDkOxy3MOCbweli\\_1o4M93Sc9k8OuoV904cxTB548JvtVvWIX5y\\_impW2Z\\_o-q9wcaWvuorZD](http://secure-web.cisco.com/1xzUf1mcYgNdVXEec83lyVWheYphJVB788-728D1JOpeiR4GJzWBvCsuj6YKeAWVTZ2Vm2qGa2zHPJe8pvjjsBrEul043MASb17xxVYInodjZcWw7GJKAwzXVFjL04sMdsKozXnPbCjm8Av2fSBUyDkOxy3MOCbweli_1o4M93Sc9k8OuoV904cxTB548JvtVvWIX5y_impW2Z_o-q9wcaWvuorZD)

El 11 de julio de 2018, 12:03, <[Eliana.Diaz@albemarle.com](mailto:Eliana.Diaz@albemarle.com)> escribió:

Estimado **Roberto**.

Gracias por la aclaración, disculpe el mal entendido, creo que en correo enviado el día 5 de Julio (adjunto), informando la suspensión de actividades de instalación de los lisímetros por requerimientos de la comunidad de Toconao y no autorización por el momento de la comunidad de Camar; no quedo claro que la actividad que se suspendía únicamente era la instalación de

lisímetro LS-03 y LS-04; y que la actividad de medición de niveles y calidad química programada para el día 11 de Julio seguía con normalidad.

Por favor podríamos pedir su ayuda y colaboración para poder realizar la actividad de medición de niveles y monitoreo de calidad química mañana 12 de Julio?.

Muchas gracias por su atención y comprensión .

Quedo atenta a su pronta respuesta.

Saludos,

[Vínculo](#)

**Eliana Díaz Álvarez** |  | Hidrogeóloga | Isidora Goyenechea 3162, of. 202, Las Condes, Santiago. Chile | 📞: +56 55 235 7705 📠: +56 9 7524 1507 | ✉: [eliana.diaz@albemarle.com](mailto:eliana.diaz@albemarle.com) | [http://secure-web.cisco.com/11PdAefRP-IHI3a3q1aUYa4ZhPyTzapivcAfjHUFsObiRLbNSDJcvmQ\\_9fOGf24leXGryKDK9XRmcWDPOTE8d8lOzoRR6HD0pE7bE1uo8-mtBgUqVy\\_leD-9ff3k3GUCUitXnMuATTRuc-kFeVhdSgPh\\_qPlxi2GJ\\_Jry9pznRgdMv6sRRIdL1ABao-qZNtwH9K-VrB7c6pETwOwmNpK-TuF6znAMPDKfPF-3uV01L\\_ZYPTs6mYRLX20zOg3O3ckVXUcqHyTy-gxAeazqLbi1H9J9ke1f8OIMqA0CmTyC4BelPKp0aUEEsLixrq4dy2MTGbOD8lhQe13NyG97VIIUQx1monQBhqu4QVtyrsydwBmFu6tIOTrowun0B9KdvLwdXZwqYeXX4tGoTpbBBAprX5GB7q1wO9r-eRKHfF-EoUNcY6oUc6b\\_4JRGytzVqqz/http%3A%2F%2Fwww.albemarlelitio.cl](http://secure-web.cisco.com/11PdAefRP-IHI3a3q1aUYa4ZhPyTzapivcAfjHUFsObiRLbNSDJcvmQ_9fOGf24leXGryKDK9XRmcWDPOTE8d8lOzoRR6HD0pE7bE1uo8-mtBgUqVy_leD-9ff3k3GUCUitXnMuATTRuc-kFeVhdSgPh_qPlxi2GJ_Jry9pznRgdMv6sRRIdL1ABao-qZNtwH9K-VrB7c6pETwOwmNpK-TuF6znAMPDKfPF-3uV01L_ZYPTs6mYRLX20zOg3O3ckVXUcqHyTy-gxAeazqLbi1H9J9ke1f8OIMqA0CmTyC4BelPKp0aUEEsLixrq4dy2MTGbOD8lhQe13NyG97VIIUQx1monQBhqu4QVtyrsydwBmFu6tIOTrowun0B9KdvLwdXZwqYeXX4tGoTpbBBAprX5GB7q1wO9r-eRKHfF-EoUNcY6oUc6b_4JRGytzVqqz/http%3A%2F%2Fwww.albemarlelitio.cl)

From: **Roberto** Cruz <[roberto.cruz@conaf.cl](mailto:roberto.cruz@conaf.cl)>

To: [Eliana.Diaz@albemarle.com](mailto:Eliana.Diaz@albemarle.com)

Cc: [Gary.Mansilla@albemarle.com](mailto:Gary.Mansilla@albemarle.com), [Victor.Ibacache@albemarle.com](mailto:Victor.Ibacache@albemarle.com), [Catalina.Orb@albemarle.com](mailto:Catalina.Orb@albemarle.com), Alejandro Benito Cruz Cruz <[alejandro.cruz@conaf.cl](mailto:alejandro.cruz@conaf.cl)>, Carlos Hugo Ochoa Valenzuela <[carlos.ochoa@conaf.cl](mailto:carlos.ochoa@conaf.cl)>

Date: 11-07-2018 09:11

Subject: Re: Actividad de Monitoreo de niveles y calidad de Aguas. Reserva Nacional Los Flamencos

Estimada Eliana:

Junto con saludarla, comento que envíé correo indicando que para el mes de julio se suspendieron las actividades en el salar de Atacama por oposición de las comunidades de Camar y Toconao y quedamos de realizar reunión conjunta.

Atte.

**Roberto** Cruz Cruz

**Roberto Cruz Cruz**

Administrador (S)

## Corporación Nacional Forestal

Avda. Selti s/n, Ayllu Solcor, San Pedro de Atacama

55 - 2 851608

[http://secure-web.cisco.com/1IWzJDpJ95nsErPxpGFiZ4jCena0jg9fmsghgi\\_17MNJsggkABS9R\\_ZiTijYxqC7eoGjtCRD3dc-EmWEVFjs3bg22bCF85A08PNCdW8PjLtI3AGeV5T-2Kw-L-yMfgvZ6D25\\_v432cDJ614RUyiZI7Oi\\_k4ZWHqW\\_DP\\_3TVUjihmzLPWiFKBYcGEfq9yZll\\_VxOvfmpZCMpDlcGmYZYqVg9DZH-Jct5gN4rMwQocQSRy5ieA3AFF4\\_p-KsIYmKxh6Cq0stYVLx9RAL7mE6BgWIOJT25wnPPArM3rHf1IQ2hgGXclsVM06tnKgVLtoqJzgbQm-a4gJsQUcxIYicHLA3moulKCTlaFlt2T9oR82HEeCEw/http%3A%2F%2Fwww.conaf.cl](http://secure-web.cisco.com/1IWzJDpJ95nsErPxpGFiZ4jCena0jg9fmsghgi_17MNJsggkABS9R_ZiTijYxqC7eoGjtCRD3dc-EmWEVFjs3bg22bCF85A08PNCdW8PjLtI3AGeV5T-2Kw-L-yMfgvZ6D25_v432cDJ614RUyiZI7Oi_k4ZWHqW_DP_3TVUjihmzLPWiFKBYcGEfq9yZll_VxOvfmpZCMpDlcGmYZYqVg9DZH-Jct5gN4rMwQocQSRy5ieA3AFF4_p-KsIYmKxh6Cq0stYVLx9RAL7mE6BgWIOJT25wnPPArM3rHf1IQ2hgGXclsVM06tnKgVLtoqJzgbQm-a4gJsQUcxIYicHLA3moulKCTlaFlt2T9oR82HEeCEw/http%3A%2F%2Fwww.conaf.cl)

El 10 de julio de 2018, 22:36, <[Eliana.Diaz@albemarle.com](mailto:Eliana.Diaz@albemarle.com)> escribió:

Estimado **Roberto**.

Junto con saludarlo. Quisiera preguntarle por el permiso que habíamos solicitado para ingresar mañana miércoles 11 de Julio, a realizar las actividades de medición de niveles y calidad de agua en los sectores de Soncor y Quelana, en compañía de personal de SGA y la ETFA Hidrolab, ya que me comenta mi coordinador de terreno, que no contaban con las fechas solicitadas para el mes de Julio?, igual le adjunto la carta en la cual solicitamos los días de ingreso para los meses de mayo, junio y julio.

Muchas gracias por su atención y colaboración.

**Eliana Díaz Álvarez** |  | Hidrogeóloga | Isidora Goyenechea 3162, of. 202, Las Condes,

Santiago. Chile | ☎: +56 55 235 7705 | 📞: +56 9 7524 1507 | ✉: [eliana.diaz@albemarle.com](mailto:eliana.diaz@albemarle.com) |

[http://secure-web.cisco.com/1hk6BO0MNI0AOh\\_UnYnJiPSMDR3ELd90U8MlzkTDQpBLxk3S9B6IGcknWWg9vxZJQ3W82U1PPE83MtkHiNg3KjihLK\\_007sm19uNaCjeOO3BjRiSI8ixMon0vxf\\_AgvBzMB1EuGyPZYW4NtuMriK3QO9fKl8gsYjqQWVpARBuLQkVibncMMVsJhEyAQJ\\_J\\_pneTzfXYGMglqghvZoFsBkpYqBYMuD4hPs-cEqQpSLrCqYy4evvgWd\\_E9Uu0eqqTDT5h1QIC8I9GI0trigApR1nEzjGtKf5HoPW2OWIMHok6mxItSYcoQDHF1X\\_RUg3dYgbGM2K4Oxqlcd8JSglln0CiM1dFPejtMB5itZK8z7yESNRBFmgeqBbPCcKA9V5Favai\\_WZS51btKdwT6LTcgN-dQw1WyJ6QzC8Hh6ZEJ2onXu1LYiUbX0Ub0YVaTxJPYofCCA5chX1\\_6sxT-ODspA/http%3A%2F%2Fwww.albemarlelitio.cl](http://secure-web.cisco.com/1hk6BO0MNI0AOh_UnYnJiPSMDR3ELd90U8MlzkTDQpBLxk3S9B6IGcknWWg9vxZJQ3W82U1PPE83MtkHiNg3KjihLK_007sm19uNaCjeOO3BjRiSI8ixMon0vxf_AgvBzMB1EuGyPZYW4NtuMriK3QO9fKl8gsYjqQWVpARBuLQkVibncMMVsJhEyAQJ_J_pneTzfXYGMglqghvZoFsBkpYqBYMuD4hPs-cEqQpSLrCqYy4evvgWd_E9Uu0eqqTDT5h1QIC8I9GI0trigApR1nEzjGtKf5HoPW2OWIMHok6mxItSYcoQDHF1X_RUg3dYgbGM2K4Oxqlcd8JSglln0CiM1dFPejtMB5itZK8z7yESNRBFmgeqBbPCcKA9V5Favai_WZS51btKdwT6LTcgN-dQw1WyJ6QzC8Hh6ZEJ2onXu1LYiUbX0Ub0YVaTxJPYofCCA5chX1_6sxT-ODspA/http%3A%2F%2Fwww.albemarlelitio.cl)



[www.albemarle-lithium.com](http://www.albemarle-lithium.com)

Para conocer más de nuestra empresa, consulte nuestra nueva página web en español:

[http://secure-web.cisco.com/1hk6BO0MNI0AOh\\_UnYnJiPSMDR3ELd90U8MlzkTDQpBLxk3S9B6IGcknWWg9vxZJQ3W82U1PPE83MtkHiNg3KjihLK\\_007sm19uNaCjeOO3BjRiSI8ixMon0vxf\\_AgvBzMB1EuGyPZYW4NtuMriK3QO9fKl8gsYjqQWVpARBuLQkVibncMMVsJhEyAQJ\\_J\\_pneTzfXYGMglqghvZoFsBkpYqBYMuD4hPs-cEqQpSLrCqYy4evvgWd\\_E9Uu0eqqTDT5h1QIC8I9GI0trigApR1nEzjGtKf5HoPW2OWIMHok6mxItSYcoQDHF1X\\_RUg3dYgbGM2K4Oxqlcd8JSglln0CiM1dFPejtMB5itZK8z7yESNRBFmgeqBbPCcKA9V5Favai\\_WZS51btKdwT6LTcgN-dQw1WyJ6QzC8Hh6ZEJ2onXu1LYiUbX0Ub0YVaTxJPYofCCA5chX1\\_6sxT-ODspA/http%3A%2F%2Fwww.albemarlelitio.cl](http://secure-web.cisco.com/1hk6BO0MNI0AOh_UnYnJiPSMDR3ELd90U8MlzkTDQpBLxk3S9B6IGcknWWg9vxZJQ3W82U1PPE83MtkHiNg3KjihLK_007sm19uNaCjeOO3BjRiSI8ixMon0vxf_AgvBzMB1EuGyPZYW4NtuMriK3QO9fKl8gsYjqQWVpARBuLQkVibncMMVsJhEyAQJ_J_pneTzfXYGMglqghvZoFsBkpYqBYMuD4hPs-cEqQpSLrCqYy4evvgWd_E9Uu0eqqTDT5h1QIC8I9GI0trigApR1nEzjGtKf5HoPW2OWIMHok6mxItSYcoQDHF1X_RUg3dYgbGM2K4Oxqlcd8JSglln0CiM1dFPejtMB5itZK8z7yESNRBFmgeqBbPCcKA9V5Favai_WZS51btKdwT6LTcgN-dQw1WyJ6QzC8Hh6ZEJ2onXu1LYiUbX0Ub0YVaTxJPYofCCA5chX1_6sxT-ODspA/http%3A%2F%2Fwww.albemarlelitio.cl)

Please note that Rockwood Lithium has changed its brand to Albemarle. The e-Mail address of our users has now changed from [@rockwoodlithium.com](mailto:@rockwoodlithium.com) to [@albemarle.com](mailto:@albemarle.com).

Make sure to update **your local directories** with the new e-Mail address of your Albemarle Lithium contact.

This e-mail and all attachments transmitted may contain confidential or legally privileged information. If you are not the intended recipient (or have received this e-mail in error) please notify the sender immediately and delete this e-mail. Any unauthorized copying, disclosure or distribution of the information contained in this e-mail or its attachments is strictly forbidden.



[www.albemarle-lithium.com](http://www.albemarle-lithium.com)

Para conocer más de nuestra empresa, consulte nuestra nueva página web en español:

[http://secure-web.cisco.com/11PdAefRP-lHl3a3q1aUYa4ZhPyTzapivcAfjHUFsObIRLbNSDJcvmQ\\_9fOGf24leXGryKDK9XRmcWDPOTE8d8lOzoRR6HD0pE7bE1uo8-mtBgUqVy\\_leD-9ff3k3GUCUitXnMuATTRuc-kFeVhdSgPh\\_qPIxi2GJ\\_Jry9pznRqdMy6sRRIdL1ABao-qZNtwH9K-VrB7c6pETwOwmNpK-TuF6znAMPDK!PF-3uV01L\\_ZYPTs6mYRLX20zOg3O3ckVXUcqHyTy-gxAeazqLbi1H9J9ke1f8OIMqA0CmTyC4BelPKp0aUEEsLixrq4dy2MTGbOD8lhQe13NyG97VIIUQx1monQBhqu4QVtyrsydwBmFu6tlOTrowun0B9KdvLwdXZwqYeXX4tGoTpbBBAprX5GB7q1wO9r-eRKHfF-EoUNcY6oUc6b\\_4JRGytzVqgz/http%3A%2F%2Fwww.albemarlelitio.cl](http://secure-web.cisco.com/11PdAefRP-lHl3a3q1aUYa4ZhPyTzapivcAfjHUFsObIRLbNSDJcvmQ_9fOGf24leXGryKDK9XRmcWDPOTE8d8lOzoRR6HD0pE7bE1uo8-mtBgUqVy_leD-9ff3k3GUCUitXnMuATTRuc-kFeVhdSgPh_qPIxi2GJ_Jry9pznRqdMy6sRRIdL1ABao-qZNtwH9K-VrB7c6pETwOwmNpK-TuF6znAMPDK!PF-3uV01L_ZYPTs6mYRLX20zOg3O3ckVXUcqHyTy-gxAeazqLbi1H9J9ke1f8OIMqA0CmTyC4BelPKp0aUEEsLixrq4dy2MTGbOD8lhQe13NyG97VIIUQx1monQBhqu4QVtyrsydwBmFu6tlOTrowun0B9KdvLwdXZwqYeXX4tGoTpbBBAprX5GB7q1wO9r-eRKHfF-EoUNcY6oUc6b_4JRGytzVqgz/http%3A%2F%2Fwww.albemarlelitio.cl)


Please note that Rockwood Lithium has changed its brand to Albemarle. The e-Mail address of our users has now changed from **@[rockwoodlithium.com](mailto:rockwoodlithium.com)** to **@[albemarle.com](mailto:albemarle.com)**.  
Make sure to update **your local directories** with the new e-Mail address of your Albemarle Lithium contact.


This e-mail and all attachments transmitted may contain confidential or legally privileged information. If you are not the intended recipient (or have received this e-mail in error) please notify the sender immediately and delete this e-mail. Any unauthorized copying, disclosure or distribution of the information contained in this e-mail or its attachments is strictly forbidden.

Equipo de monitoreo de SGA en conjunto con personal de CONAF y del vecedor de la comunidad de Tococeros Pablo Cruz realiza el monitoreo de niveles en los sectores de las lagunas Chaxas, Barras negras y aguas de Quelana. Los puntos medidos fueron: LM-11, LM-12, LM-13, LM-14 y LM-15, a este último se le realizó la medición in situ de pH, CE, TDS y T°.

El equipo de Evapotranspiración no pudo realizar el día de hoy las mediciones de evaporación en los puntos EVT-06, EVT-07 y EVT-08 debido a encontrarse el acceso cerrado por CONAF, debido a las condiciones meteorológicas.

Benito Rée U.  
Benito Díaz Urzúa  
Supervisor SGA

Alejandro Cruz Cruz  
Guzmán Roque RMLF  


Pablo Cruz Urzúa  
REPRESENTANTE REGIONAL  
COMUNITARIO TOCOCEROS  




El equipo de monitoreo de SGA realizó en conjunto con personal de SQM la medición de niveles en los siguientes piezómetros


- ES-01
- ES-02
- ES-03
- ES-04
- ES-05
- ES-06
- ES-07
- ES-08
- ES-11
- PN-18
- PN-19

Por otro lado el equipo de evapotranspiración realizó mediciones de evaporación en los puntos EVT-9, EVT-10, EVT-11 y EVT-12

Para efecto de comunicación entre empresas

Camila Díaz U.  
Camila Díaz Uruía  
Supervisor SGA


Cristóbal Tapia




El equipo de monitoreo de SGA, en conjunto con personal de SQM, realizó la medición de niveles en los siguientes piezómetros:

- ES-01    • ES-02    • ES-03    • ES-04
- ES-05    • ES-06    • ES-07    • ES-08
- ES-11    • PN-18    • PN-19

Para efecto de comunicación entre empresas.

  
Victor Guajalba G.  
Supervisor SGA

Cristian Tapia R.  
operador SGA  


Julio 2018

---

Salar de Atacama, 3 de julio de 2018  
RLPS 105/2018

Señor  
Yermin Vásquez  
Comunidad Atacameña de Toconao  
Ref: Monitoreos Ambientales Julio de 2018

Por medio de la presente comunico a usted que en el marco de los compromisos que la compañía Albermarle ha adquirido en su RCA 21/2016, informamos el programa de campañas de monitoreo ambiental en el territorio de la Comunidad de Toconao establecido para el mes de Julio de 2018 específicamente en Sistema de Soncor.

A continuación el detalle de las actividades:

- **11 de Julio: Muestreo calidad del agua y medición de niveles limnómetros.**  
Participará personal de **SGA S.A.** (Mikale Zambra + 1 ayudante) y **Albermarle** (Víctor Ibacache, celular, +56 9 3197 4661) y 2 profesionales de ETFA Hidrolab. Acudirá personal de CONAF, estamos a la espera de saber nombre del funcionario(a).  
Los horarios serán desde las 8:00 hasta las 19:00 hrs.
- **25 de Julio: Muestreo calidad del agua y medición de niveles limnómetros.**  
Participará personal de **SGA S.A.** (Francisca Aravena + 1 ayudante) y **Albermarle** (Gary Mansilla, celular, +56 9 3197 4661). Acudirá personal de CONAF, estamos a la espera de saber nombre del funcionario(a).  
Los horarios serán desde las 8:00 hasta las 19:00 hrs.

Con el objetivo de realizar nuestro trabajo en un escenario de transparencia con las comunidades, es que reiteramos nuestra disposición para que en el caso que algún comunero(a) quisiera participar de las actividades de monitoreo por favor comunicarlo y así realizar las gestiones para incluirlo(a) en cada una de las jornadas programadas.


Sin otro particular, se despide atentamente.




CC/cc

c.c.: arch RRCC/ADM

*CC/CC  
FEB  
Mikale*

  
Cristóbal Pavez Salazar  
Coordinador Relaciones Comunitarias Salar  
Albermarle



Salar de Atacama, 3 de julio de 2018  
RLPS 106/2018

Señor  
Héctor Cruz  
Comunidad Atacameña de Camar  
Ref: Monitoreos Ambientales Julio de 2018

Por medio de la presente comunico a usted que en el marco de los compromisos que la compañía Albermarle ha adquirido en su RCA 21/2016, informamos el programa de campañas de monitoreo ambiental en el territorio de la Comunidad de Camar establecido para el mes de Julio de 2018 específicamente en sector Aguas de Quelana.

A continuación el detalle de las actividades:

- **11 de Julio: Muestreo calidad del agua y medición de niveles limnímetros.**  
Participará personal de **SGA S.A.** (Mikale Zambra + 1 ayudante) y **Albermarle** (Víctor Ibacache, celular, +56 9 3197 4661) y 2 profesionales de ETFA Hidrolab. Acudirá personal de CONAF, estamos a la espera de saber nombre del funcionario(a).  
Los horarios serán desde las 8:00 hasta las 19:00 hrs.
- **25 de Julio: Muestreo calidad del agua y medición de niveles limnímetros.**  
Participará personal de **SGA S.A.** (Francisca Aravena + 1 ayudante) y **Albermarle** (Gary Mansilla, celular, +56 9 3197 4661). Acudirá personal de CONAF, estamos a la espera de saber nombre del funcionario(a).  
Los horarios serán desde las 8:00 hasta las 19:00 hrs.

Con el objetivo de realizar nuestro trabajo en un escenario de transparencia con las comunidades, es que reiteramos nuestra disposición para que en el caso que algún comunero(a) quisiera participar de las actividades de monitoreo por favor comunicarlo y así realizar las gestiones para incluirlo(a) en cada una de las jornadas programadas.

Sin otro particular, se despide atentamente.

  
**Cristóbal Pavez Salazar**  
Coordinador Relaciones Comunitarias Salar  
Albermarle



CC/cc  
c.c.: arch RRCC/ADM

04/07/18  


Jonathan Tejerina T.



Albemarle Limitada  
Avenida Héctor Gómez Cobo 975, lote 4  
Antofagasta, Chile

Teléfono: 56-55-2351013  
www.albemarlelitio.cl

Salar de Atacama, 05 de Julio de 2018  
RLPS 103/2018

Señor  
**Sergio Cubillos**  
Presidente  
Comunidad Atacameña de Peine  
Ref: Monitoreos ambientales

De nuestra consideración,

La presente carta tiene por objetivo informar que en base a los compromisos adquiridos por la RCA 021/2016, la compañía Albemarle debe realizar estudios de monitoreo ambiental Hídrico en el Sector de las Lagunas de Peine: Salada, Saladita e Interna; borde sureste del Salar; Tilomonte y Peine, perteneciente a la Comunidad Indígena de Peine.

Las actividades se realizarán el día martes 05 de Julio, en el horario de 8:00 a 19:00 y corresponden a la medición de niveles freáticos y limnimétricos, y aforos; las cuales serán ejecutadas por la consultora **SGA**, cuyo equipo será liderado por Francisca Aravena, mientras que por parte de **Albemarle** asistirá Víctor Ibacache.

En caso que algún miembro de la comunidad quisiera participar de las actividades de monitoreo como veedor, por favor comunicarlo y gestionaremos su inclusión en la(s) jornada(s).

Sin otro particular, saluda atentamente

  
Eliana Jimena Díaz Álvarez  
**Hidrogeóloga**  
**Albemarle**

  
Víctor Ibacache

EDA/eda  
c.c:arch MA/ADM



**RE: Monitoreo Rockwood OMA SQM. 12 de Julio** 


**Eliana Díaz** to: Gonzalo Puga  
"Catalina.Orb@albemarle.com", Edwin Guzman,  
Cc: "Gary.Mansilla@albemarle.com", Helio Hernandez,  
"Victor.Ibacache@albemarle.com"

07/05/2018 02:40 PM

Gracias Gonzalo

Estaremos en la hora y lugar acordados.

Saludos,

**Eliana Díaz Álvarez** |  | Hidrogeóloga | Isidora Goyenechea 3162, of. 202, Las Condes, Santiago. Chile  
| 📞: +56 55 235 7705 | 📠: +56 9 7524 1507 | ✉: [eliana.diaz@albemarle.com](mailto:eliana.diaz@albemarle.com) | [www.albemarlelitio.cl](http://www.albemarlelitio.cl)

From: Gonzalo Puga <[gonzalo.puga@sqm.com](mailto:gonzalo.puga@sqm.com)>  
To: "Eliana.Diaz@albemarle.com" <[Eliana.Diaz@albemarle.com](mailto:Eliana.Diaz@albemarle.com)>  
Cc: Edwin Guzman <[Edwin.Guzman@sqm.com](mailto:Edwin.Guzman@sqm.com)>, Helio Hernandez <[Helio.Hernandez@sqm.com](mailto:Helio.Hernandez@sqm.com)>, "Catalina.Orb@albemarle.com" <[Catalina.Orb@albemarle.com](mailto:Catalina.Orb@albemarle.com)>, "Victor.Ibacache@albemarle.com" <[Victor.Ibacache@albemarle.com](mailto:Victor.Ibacache@albemarle.com)>, "Gary.Mansilla@albemarle.com" <[Gary.Mansilla@albemarle.com](mailto:Gary.Mansilla@albemarle.com)>  
Date: 05-07-2018 14:25  
Subject: RE: Monitoreo Rockwood OMA SQM. 12 de Julio

---

Eliana, no hay problema.

Reunirse ese jueves 12 a las 09:30 en barrera.

Saludos cordiales;



Gonzalo Puga Córdova  
Jefe de Operaciones  
Superintendencia de Operaciones  
Gerencia Hidrogeología Salar  
[gonzalo.puga@sqm.com](mailto:gonzalo.puga@sqm.com)  
SQM - Salar

Movil:+56 9 66061668

Fijo: 224252743

**De:** Eliana.Diaz@albemarle.com [<mailto:Eliana.Diaz@albemarle.com>]

**Enviado el:** jueves, 05 de julio de 2018 11:39

**Para:** Gonzalo Puga <gonzalo.puga@sqm.com>

**CC:** Edwin Guzman <Edwin.Guzman@sqm.com>; Helio Hernandez

<Helio.Hernandez@sqm.com>; Catalina.Orb@albemarle.com;

Victor.Ibacache@albemarle.com; Gary.Mansilla@albemarle.com

**Asunto:** Monitoreo Rockwood OMA SQM. 12 de Julio

Estimado Gonzalo



Junto con saludarte. Según la programación enviada para la coordinación de las actividades del Monitoreo Rockwood OMA SQM 2018, el día jueves 12 de Julio tendríamos coordinado el ingreso para realizar la medición de los puntos de monitoreo emplazados en área OMA de CORFO del Salar de Atacama que forman parte del Plan de Seguimiento Ambiental de Albemarle.

Quería confirmar si podemos acceder a realizar la medición de niveles de los pozos de monitoreo el día mencionado.

Muchas gracias.

Atenta a tu pronta respuesta.

Saludos cordiales,

**Eliana Díaz Álvarez** |  ALBEMARLE® | Hidrogeóloga | Isidora Goyenechea 3162, of. 202, Las Condes, Santiago. Chile | : +56 55 235 7705 : +56 9 7524 1507 | :

[eliana.diaz@albemarle.com](mailto:eliana.diaz@albemarle.com) |

[http://secure-web.cisco.com/17rqa2nVvgN-Vcc2zHbejLAS3zPXlpNTVHXaMu7ZJDRigO2faJyF0HhdtMD6LJw5AiFXcFibjrUTXkl3M-SABKrOnY4cj7cn\\_3j4D-WWUg8PNWI9qL9dFlbdrF5yGIDmTENFj2b6dyxTryDHnHictxKHe0YPdIO\\_rEtPVXpXbGC9XlhzqOSUu0YLh-IDZICFDSczsQy\\_zAxdhrEJZH9AXOg\\_KVBxM1\\_9u1sBvpBvDdjo\\_f1T2AcEeyxToFNdyymmmszbHRZMXh7-Bqp3iVwfBCp1utTGkkSkmlPse2YhjAKkdKJUmVN5lugBy4ZMen4zTzGBxGBv2k9XY2JxYwslA0qgfSJ9osVlq\\_2lpl0pJM-3N3iEzrtBcFITb6LnCEI1\\_FuGhlySOc-I1JJK-rpozwgfcJFzwrN4gl40wIU9PhdbxrTJCgRjlgzEFhnTHGveueJL9waEiOGGvRF3bQfWqXQ/http%3A%2F%2Fwww.albemarlelitio.cl](http://secure-web.cisco.com/17rqa2nVvgN-Vcc2zHbejLAS3zPXlpNTVHXaMu7ZJDRigO2faJyF0HhdtMD6LJw5AiFXcFibjrUTXkl3M-SABKrOnY4cj7cn_3j4D-WWUg8PNWI9qL9dFlbdrF5yGIDmTENFj2b6dyxTryDHnHictxKHe0YPdIO_rEtPVXpXbGC9XlhzqOSUu0YLh-IDZICFDSczsQy_zAxdhrEJZH9AXOg_KVBxM1_9u1sBvpBvDdjo_f1T2AcEeyxToFNdyymmmszbHRZMXh7-Bqp3iVwfBCp1utTGkkSkmlPse2YhjAKkdKJUmVN5lugBy4ZMen4zTzGBxGBv2k9XY2JxYwslA0qgfSJ9osVlq_2lpl0pJM-3N3iEzrtBcFITb6LnCEI1_FuGhlySOc-I1JJK-rpozwgfcJFzwrN4gl40wIU9PhdbxrTJCgRjlgzEFhnTHGveueJL9waEiOGGvRF3bQfWqXQ/http%3A%2F%2Fwww.albemarlelitio.cl)

 ALBEMARLE®



[www.albemarle-lithium.com](http://www.albemarle-lithium.com)

Para conocer más de nuestra empresa, consulte nuestra nueva página web en español:

[http://secure-web.cisco.com/17rqa2nVvgN-Vcc2zHbejLAS3zPXlpNTVHXaMu7ZJDRjgO2faJyF0HhdtMD6LJw5AiFXcFlbjrUTXkl3M-SABKrOnY4cj7cn\\_3j4D-WWUg8PNWI9qL9dFlbdrF5yGIDmTENFj2b6dyxTryDHnHictxKHe0YPdIO\\_rEtPVXpXbGC9XlBzqOSUu0YLh-IDZICFDSchsQy\\_zAxdhrEJZH9AXOg\\_KVBxM1\\_9u1sBvpBvDdjo\\_f1T2AcEeyxToFNdyymmsszbHRZMXh7-Bqp3iVwfBCp1utTGkkSkmlPse2YhjAKkdKJUmnVN5lugBy4ZMen4zTzGBxGBv2k9XY2JxYwslA0qgfSJ9osVlq\\_2lpl0pJM-3N3iEzrtBcFITb6LnCE11\\_FuGhlySOc-l1Jkk-rpozwgfcJFzwrN4gl40wlU9PhdbxrTJCgRjlgzEFhnTHGveueJL9waEiOGGvRF3bQfWqXQ/http%3A%2F%2Fwww.albemarlelitio.cl](http://secure-web.cisco.com/17rqa2nVvgN-Vcc2zHbejLAS3zPXlpNTVHXaMu7ZJDRjgO2faJyF0HhdtMD6LJw5AiFXcFlbjrUTXkl3M-SABKrOnY4cj7cn_3j4D-WWUg8PNWI9qL9dFlbdrF5yGIDmTENFj2b6dyxTryDHnHictxKHe0YPdIO_rEtPVXpXbGC9XlBzqOSUu0YLh-IDZICFDSchsQy_zAxdhrEJZH9AXOg_KVBxM1_9u1sBvpBvDdjo_f1T2AcEeyxToFNdyymmsszbHRZMXh7-Bqp3iVwfBCp1utTGkkSkmlPse2YhjAKkdKJUmnVN5lugBy4ZMen4zTzGBxGBv2k9XY2JxYwslA0qgfSJ9osVlq_2lpl0pJM-3N3iEzrtBcFITb6LnCE11_FuGhlySOc-l1Jkk-rpozwgfcJFzwrN4gl40wlU9PhdbxrTJCgRjlgzEFhnTHGveueJL9waEiOGGvRF3bQfWqXQ/http%3A%2F%2Fwww.albemarlelitio.cl)

Please note that Rockwood Lithium has changed its brand to Albemarle. The e-Mail address of our users has now changed from [@rockwoodlithium.com](mailto:@rockwoodlithium.com) to [@albemarle.com](mailto:@albemarle.com).

Make sure to update **your local directories** with the new e-Mail address of your Albemarle Lithium contact.

This e-mail and all attachments transmitted may contain confidential or legally privileged information. If you are not the intended recipient (or have received this e-mail in error) please notify the sender immediately and delete this e-mail. Any unauthorized copying, disclosure or distribution of the information contained in this e-mail or its attachments is strictly forbidden.

Este mensaje, la información que contiene y cualquier archivo adjunto, es confidencial y dirigido sólo a quienes aparecen como destinatarios. Queda prohibido el uso no autorizado de la información contenida en él. Si Ud. lo recibió por error, le agradeceremos avisarnos y luego proceder a su eliminación. Gracias.

This message, the information contained herein and the attachments to it, are confidential information intended only for the person(s) to whom it is addressed. Any unauthorized disclosure is strictly prohibited. If you have received this message by error, please advise the sender and then remove it. Thank you.



[www.albemarle-lithium.com](http://www.albemarle-lithium.com)

Para conocer más de nuestra empresa, consulte nuestra nueva página web en español:

<http://www.albemarlelitio.cl>

Please note that Rockwood Lithium has changed its brand to Albemarle. The e-Mail address of our users has now changed from [@rockwoodlithium.com](mailto:@rockwoodlithium.com) to [@albemarle.com](mailto:@albemarle.com).

Make sure to update **your local directories** with the new e-Mail address of your Albemarle Lithium contact.

This e-mail and all attachments transmitted may contain confidential or legally privileged information. If you are not the intended recipient (or have received this e-mail in error) please notify the sender immediately and delete this e-mail. Any unauthorized copying, disclosure or distribution of the information contained in this e-mail or its attachments is strictly forbidden.



Albemarle Limitada  
Avenida Héctor Gómez Cobo 975, lote 4  
Antofagasta, Chile

Teléfono: 56-55-2351013  
www.albemarlelitio.cl

Salar de Atacama, 11 de julio de 2018  
RLPS 110/2018

Señor  
**Yermin Vásquez**  
Presidente  
Comunidad Atacameña de Toconao  
Ref: Informa cambio de fecha de ingreso a Sistema Lagunar Soncor y Aguas de Quelana por inconvenientes con CONAF

De nuestra consideración,

Por medio de la presente quisiera informarles que no pudieron llevarse a cabo las actividades de medición de niveles freáticos y limnimétricos; y monitoreo de calidad de agua en los sistemas lagunares Soncor y Aguas de Quelana; comprometidas para el día de hoy, miércoles 11 de Julio, debido a que por organización de actividades prioritarias de censos en otros sistemas lagunares, CONAF nos informó ayer en horas de la tarde que los guardaparques de CONAF no podrían acompañarnos, y nos solicitaron reagendar la fecha de ingreso a estos sectores para el día viernes 13 de Julio del presente año.

Ante esto, y disculpándonos de antemano por las molestias causadas, cordialmente le solicitamos nos autorice el ingreso al sistema Lagunar de Soncor y Aguas de Quelana para la nueva fecha indicada por CONAF para el día viernes 13 de Julio.

Las personas de la consultora SGA que participarán de la actividad son: Mikael Zambra (Supervisora de Terreno), su ayudante y 2 personas de la ETFA Hidrolab a realizar las tareas de: Muestreo de calidad de agua y medición de niveles limnimétricos en el Sistema Soncor y Aguas de Quelana.

Por parte de **Albemarle**, los acompañará el Coordinador de Terreno de nuestra compañía (Gary Mansilla).

En caso que algún miembro de la comunidad quisiera participar de las actividades de monitoreo como veedor, por favor comunicarlo y gestionaremos su inclusión en la jornada.

COMUNIDAD ATACAMEÑA  
TOCONAO II REGION  
LEY 19253 CHILE



Ce Julio  
#86  
11-07-18



**Albemarle Limitada**  
Avenida Héctor Gómez Cobo 975, lote 4  
Antofagasta, Chile

Teléfono: 56-55-2351013  
[www.albemarlelitio.cl](http://www.albemarlelitio.cl)

Sin otro particular, saluda atentamente



Eliana Jimena Díaz Álvarez  
**Hidrogeóloga**  
**Albemarle**

EDA/eda  
c.c:arch RRCC/ADM



**Albemarle Limitada**  
Avenida Héctor Gómez Cobo 975, lote 4  
Antofagasta, Chile

Teléfono: 56-55-2351013  
www.albemarlelitio.cl

Antofagasta, 12 de Julio de 2018  
Carta GG 27/2018



**Mat.: Plan de Seguimiento Ambiental. Variables hídricas, Res. Exenta N° 21/2016 (RCA).**

**Ref.: Solicitud Adicional de ingreso a Reserva Nacional Los Flamencos y acompañamiento por parte de personal CONAF durante las actividades a realizar en Julio de 2018.**

Director  
Víctor Hugo Quezada Bascuñán  
**CONAF**  
Oficina Regional  
Avenida Argentina 2510  
**ANTOFAGASTA**

Estimado Director,

Por medio de la presente, quisiéramos solicitar un día de permiso adicional para ingresar el día 25 de julio de 2018 a la Reserva Nacional de Los Flamencos, a realizar las labores de medición de niveles freáticos y limnimétricos en los Sistemas Lagunares de Soncor y Aguas de Quelana, producto de la necesidad de aumentar la frecuencia de medición de niveles en los puntos pertenecientes al Plan de Seguimiento Ambiental de la componente Hídrica.

Lo anterior se debe a que en el mes de Junio se accedió a nueva información de carácter público, que permitió denotar que SQM había activado su Plan de Contingencia, razón por la cual, al proyectar esta información con nuestros puntos de control cercanos, se determinó que Albemarle habría activado su Plan de Alerta Temprana del Sector Norte en Fase I; por lo cual se tomarán las siguientes medidas a partir del mes en curso:

- Activación de la herramienta de verificación del efecto sinérgico, que consiste en utilizar la última versión del modelo numérico para determinar el porcentaje de contribución de cada usuario en el descenso registrado.



**Albemarle Limitada**

Avenida Héctor Gómez Cobo 975, lote 4  
Antofagasta, Chile

Teléfono: 56-55-2351013  
www.albemarlelitio.cl

- Aumento de la frecuencia de monitoreo de las variables hídricas durante 3 meses a partir del 1 de julio. Estas variables corresponden a niveles freáticos (de mensual a quincenal), calidad química (de trimestral a mensual) y posición de la Interfase Salina (de trimestral a mensual). Estos datos serán reportados mensualmente a la autoridad en formato digital.

Es por este motivo, que le solicitamos se nos permita incluir un día adicional a la programación de julio (presentada y aprobada en el mes de abril); y así poder realizar la medición de niveles en el mes de Julio con esta nueva frecuencia (quincenal).

A continuación, se detalla el personal y actividad a realizar este día:

- ✓ **Miércoles 25 de Julio:** Ingresará personal de la Consultora SGA S.A (Francisca Aravena, Supervisora de Terreno y 1 ayudante, Teléfono: +56 9 8917 5105) a realizar las tareas de medición de niveles limnimétricos en los sistemas Aguas de Quelana y Soncor. Acompañados por nuestro coordinador de terreno: Gary Mansilla, Celular: +56 9 3197 4661.

Cabe señalar que, como se ha realizado hasta la fecha, con respecto a las restricciones de acceso, nos acogeremos a lo indicado por el guardaparques que nos acompañará en terreno.

Por tanto, solicito a usted, recepcionar esta solicitud e indicar si hay disponibilidad para ingresar en la fecha enunciada.


Mi personería para representar a Albemarle Limitada, RUT. N° 85.066.600-8, con domicilio en Avenida Héctor Gómez Cobo n°975, lote 4, comuna de Antofagasta, teléfono es +56 55 231013, consta de escritura pública de 11 de abril de 2018, la que adjunto a esta presentación.


Sin otro particular, saluda atentamente

Ignacio Menech Castellón  
Gerente Legal  
**Albemarle Limitada**

Adj: Lo indicado

El equipo de monitoreo de SGA,  
junto con el personal de SQM  
realizo el monitoreo de los siete puntos:  
ES-11, ES-08, ES-05, ES-03, PN19  
PN18, ES-01, ES-02, ES-04, ES07  
y ES-06.

  
Michael Zambrano  
Supervisor SGA

  
Cristian Tapia  
Monitor SQM

Para efectos de comunicación entre empresas

El día Viernes 13 de Julio de 2018 en conjunto con personal de CONAF, las empresas SGA y Hidrolab realizaron reuniones de trabajo y mantos de avance en las Secciones de Aguas Charras, Barros Negros y Agua de Arriba de los Puntos de Verificación, fueron:

LA-11; LA-12; LA-13; LA-14 y LA-15

Para efectos de comunicación entre empresas

Guillermo Espinoza  
Supervisor SGA

Carlos P. H. H.  
Coordinador de  
CONAF



**Albemarle Limitada**  
Avenida Héctor Gómez Cobo 975, lote 4  
Antofagasta, Chile

Teléfono: 56-55-2351013  
www.albemarlelitio.cl

Salar de Atacama, 19 de Julio de 2018  
RLPS 114/2018

Señor  
**Sergio Cubillos**  
Presidente  
Comunidad Atacameña de Peine  
Ref: Monitoreos ambientales

De nuestra consideración,

La presente carta tiene por objetivo informar que en base a los compromisos ambientales adquiridos, la compañía debe realizar estudios de monitoreo ambiental Hídrico en el Sector de las Lagunas de Peine: Salada, Saladita e Interna; borde sureste del Salar; Tilomonte y Peine, perteneciente a la Comunidad Indígena de Peine.

Las actividades se realizarán el día lunes 23 de Julio, en el horario de 8:00 a 19:00 y corresponden a la medición de niveles freáticos y monitoreo de calidad química del agua de los pozos presentes en estos sectores; las cuales serán ejecutadas por la **Universidad de Alaska**, cuyo equipo será liderado por LeeAnn Munk, mientras que por parte de **Albemarle** asistirá Víctor Ibacache.

En caso que algún miembro de la comunidad quisiera participar de las actividades de monitoreo como veedor, por favor comunicarlo y gestionaremos su inclusión en la(s) jornada(s).

Sin otro particular, saluda atentamente

A handwritten signature in blue ink, appearing to read 'Eliana Jimena Díaz Álvarez' with a date '10/2' written to the right.

Eliana Jimena Díaz Álvarez

**Hidroeóloga**  
**Albemarle**

EDA/eda  
c.c:arch MA/ADM



Salar de Atacama, 19 de Julio de 2018  
RLPS 115/2018

Señor  
**Sergio Cubillos**  
Presidente  
Comunidad Atacameña de Peine  
Ref: Monitoreos ambientales


De nuestra consideración,

La presente carta tiene por objetivo informar que en base a los compromisos ambientales adquiridos, la compañía debe realizar estudios de monitoreo ambiental Hídrico en el Sector del borde sureste del Salar y Tilomonte, perteneciente a la Comunidad Indígena de Peine.

Las actividades se realizarán el día martes 24 de Julio, en el horario de 8:00 a 19:00 y corresponden a la medición de niveles freáticos y monitoreo de calidad química del agua de los pozos presentes en estos sectores; las cuales serán ejecutadas por la **Universidad de Alaska**, cuyo equipo será liderado por LeeAnn Munk, mientras que por parte de **Albemarle** asistirá Víctor Ibacache.

En caso que algún miembro de la comunidad quisiera participar de las actividades de monitoreo como veedor, por favor comunicarlo y gestionaremos su inclusión en la(s) jornada(s).

Sin otro particular, saluda atentamente



Eliana Jimena Díaz Álvarez

**Hidroeóloga**  
**Albemarle**

EDA/eda  
c.c:arch MA/ADM



**Albemarle Limitada**  
Avenida Héctor Gómez Cobo 975, lote 4  
Antofagasta, Chile

Teléfono: 56-55-2351013  
www.albemarlelitio.cl

Salar de Atacama, 19 de Julio de 2018  
RLPS 116/2018

Señor  
**Sergio Cubillos**  
Presidente  
Comunidad Atacameña de Peine  
Ref: Monitoreos ambientales

De nuestra consideración,

La presente carta tiene por objetivo informar que en base a los compromisos ambientales adquiridos, la compañía debe realizar estudios de monitoreo ambiental Hídrico en el Sector del Sistema Lagunar Peine, borde sureste del Salar, Peine y Tilomonte, perteneciente a la Comunidad Indígena de Peine.

Las actividades se realizarán el día miércoles 25 de Julio, en el horario de 8:00 a 19:00 y corresponden a:

Medición de niveles freáticos y limnimétricos, aforos y perfilajes de conductividad de los pozos presentes en estos sectores; las cuales serán ejecutadas por la consultora **SGA**, cuyo equipo será liderado por Francisca Aravena.

Medición de niveles freáticos y perfilajes de temperatura de los pozos presentes en el sector Borde sureste del Salar; las cuales serán ejecutadas por la **Universidad de Alaska**, cuyo equipo será liderado por LeeAnn Munk,

Las actividades a realizar este día serán supervisadas por Gary Mansilla, Coordinador de Terreno de **Albemarle**.

En caso que algún miembro de la comunidad quisiera participar de las actividades de monitoreo como veedor, por favor comunicarlo y gestionaremos su inclusión en la(s) jornada(s).



**Albemarle Limitada**  
Avenida Héctor Gómez Cobo 975, lote 4  
Antofagasta, Chile

Teléfono: 56-55-2351013  
[www.albemarlelitio.cl](http://www.albemarlelitio.cl)

Sin otro particular, saluda atentamente

A handwritten signature in blue ink that reads "Eliana Díaz". The signature is written in a cursive style with a large initial "E" and "D".

Eliana Jimena Díaz Álvarez

**Hidroeóloga**  
**Albemarle**

EDA/eda  
c.c:arch MA/ADM

Salar de Atacama, 19 de Julio de 2018  
RLPS 117/2018

Señor  
**Sergio Cubillos**  
Presidente  
Comunidad Atacameña de Peine  
Ref: Monitoreos ambientales

De nuestra consideración,

La presente carta tiene por objetivo informar que en base a los compromisos ambientales adquiridos, la compañía debe realizar estudios de monitoreo ambiental Hídrico en el Sector del Sistema Lagunar Peine, borde sureste del Salar, Peine y Tilomonte, perteneciente a la Comunidad Indígena de Peine.

Las actividades se realizarán el día domingo 29 de Julio, en el horario de 8:00 a 19:00 y corresponden a la medición de niveles freáticos y limnimétricos, aforos y perfilajes de conductividad de los pozos presentes en estos sectores; las cuales serán ejecutadas por la consultora **SGA**, cuyo equipo será liderado por Francisca Aravena. Las actividades a realizar este día serán supervisadas por Gary Mansilla, Coordinador de Terreno de **Albemarle**.

En caso que algún miembro de la comunidad quisiera participar de las actividades de monitoreo como veedor, por favor comunicarlo y gestionaremos su inclusión en la(s) jornada(s).

Sin otro particular, saluda atentamente



Eliana Jimena Díaz Álvarez

**Hidrogeóloga**  
**Albemarle**

EDA/eda  
c.c:arch MA/ADM



**Albemarle Limitada**  
Avenida Héctor Gómez Cobo 975, lote 4  
Antofagasta, Chile

Teléfono: 56-55-2351013  
www.albemarlelitio.cl

Salar de Atacama, 19 de julio de 2018  
RLPS 119/2018

Señor  
**Yermin Vásquez**  
Presidente  
Comunidad Atacameña de Toconao  
Ref: Informa cambio de fecha de ingreso a Sistema Lagunar Soncor por inconvenientes con acompañamiento de guardaparques CONAF

De nuestra consideración,

Por medio de la presente quisiera solicitarles su autorización para que nos permitan hacer un cambio en la fecha solicitada inicialmente (25 de julio de 2018); y poder ingresar el día 28 de Julio a realizar las actividades de medición de niveles freáticos y limnimétricos en el sistemas lagunar Soncor, debido a que por organización de actividades prioritarias internas, CONAF nos informó que le es imposible acompañarnos el día 25 de julio, y nos solicitaron reagendar la fecha de ingreso a este sector para el día sábado 28 de julio del presente año.

Ante esto, y disculpándonos de antemano por las molestias causadas, cordialmente le solicitamos nos autorice el ingreso al sistema Lagunar de Soncor para la nueva fecha indicada por CONAF (sábado 28 de julio).

Las personas de la consultora SGA que participarán de la actividad son: Francisca Aravena (Supervisora de Terreno) y su ayudante, los que ingresarán a realizar las tareas de: medición de niveles limnimétricos en el Sistema Soncor.

Por parte de **Albemarle**, los acompañará el Coordinador de Terreno de nuestra compañía (Gary Mansilla).

En caso que algún miembro de la comunidad quisiera participar de las actividades de monitoreo como veedor, por favor comunicarlo y gestionaremos su inclusión en la jornada.



20/07/18  
#12



**Albemarle Limitada**  
Avenida Héctor Gómez Cobo 975, lote 4  
Antofagasta, Chile

Teléfono: 56-55-2351013  
[www.albemarlelitio.cl](http://www.albemarlelitio.cl)

Sin otro particular, saluda atentamente

  
Eliana Jimena Díaz Álvarez  
**Hidroeóloga**  
**Albemarle**

EDA/eda  
c.c:arch RRCC/ADM


Monitoreo SQM


26 07 2018

35

El equipo de monitoreo de SGA junto con el personal de SQM realizó el monitoreo de los siguientes puntos

- ES-14, ES-08, ES-05, ES-03, PU-19
- PU-18, ES-01, ES-02, ES-04, ES-07 y ES-06

  
Francisco Acasem D  
Supervisor SGA


  
Cristian Tapia R  
Mon. de Hidrogeología  
SQM

Para defectos de comunicación entre empresas

El día 28 de julio de 2018, Personal de Monitoreo de Recursos Hídricos, SIAA en conjunto con Personal de Conaf, se realizó trabajos de Muestreo de Niveles en sector Laguna Ancha, Buenos Negros Aguas del Palmar que son los sig. Monitoreados

Luz, 11, 15 y 14

Para efectos de comunicación entre conaf y la empresa.

Yorco Benito Torres  
 Sup. Técnico  


F. O. Ley  
 R.N.L.F.



Agosto 2018

---



**Albemarle Limitada**  
Avenida Héctor Gómez Cobo 975, lote 4  
Antofagasta, Chile

Teléfono: 56-55-2351013  
www.albemarlelitio.cl

Antofagasta, 23 de Julio de 2018  
Carta GG 28/2018



**Mat.: Plan de Seguimiento Ambiental. Variables hídricas, Res. Exenta N° 21/2016 (RCA).**

**Ref.: Solicitud de ingreso a Reserva Nacional Los Flamencos y acompañamiento por parte de personal CONAF durante las actividades a realizar en Agosto y Septiembre de 2018.**

Director  
Cristian Salas  
**CONAF**  
Oficina Regional  
Avenida Argentina 2510  
**ANTOFAGASTA**

Estimado Director,

Por medio de la presente, en cumplimiento de lo establecido en el Considerando N° 7 de la RCA N°21/2016, y específicamente en relación a lo referido a las actividades de:

- ✓ Monitoreo de niveles freáticos y limnimétricos, Calidad química en agua superficial y evapotranspiración usando la metodología de los Domos (Componente Hidrogeológica e Hidrológica)
- ✓ Implementación de los Lisímetros dentro de la reserva, adoptando la propuesta de trabajo requería por la comunidad de Toconao (3 días de trabajo y 3 de descanso). Como se estima para su instalación 7 días corridos, luego del descanso se trabajarán de 4 días hasta terminar si implementación.

Cabe destacar que se tuvo que aplazar la construcción de los lisímetros dentro de la reserva (proyectada para hacerse en el mes de Julio), ya que la comunidad de Camar no había autorizado la implementación de este lisímetro; así como la

modificación de días de trabajo sugeridos por la comunidad de Toconao para el LS-03

- ✓ Campaña de Monitoreo de Invierno 2018 por el Plan de Manejo Biótico

Solicito a usted nos autorice el ingreso a la Reserva Nacional Los Flamencos, acompañados por un guardaparques, durante los meses de Agosto y Septiembre del presente año en las siguientes fechas:

### Actividades mes AGOSTO

- ✓ **Miércoles 08 de Agosto:** Ingresará personal de la Consultora SGA S.A e HIDROLAB (ETFA) (Mikael Zambra, Supervisor de Terreno, 1 ayudante y 2 especialistas, Teléfono: +56 9 8917 5105) a realizar las tareas de medición de niveles limnimétricos y muestreo de agua para calidad química en los Sistemas Aguas de Quelana y Soncor. Acompañados por nuestro coordinador de terreno: Gary Mansilla, Celular: +56 9 3197 4661.
- ✓ **Miércoles 15 y jueves 16 de Agosto:** Ingresará personal de la Consultora CEDREM (David Avaca, Jefe de Terreno y 2 especialistas, Teléfono: +56 9 92408457 y María Paz Cárdenas, Especialista a Cargo de Grupos Flora y Vegetación y 4 especialistas, Teléfono: +56 9 83528275. a realizar las tareas de Realización de transectas de flora azonal; Puntos de validación COT (Vegetación); y Toma de Puntos de Validación Superficie de Lagunas en los Sistemas Aguas de Quelana y Soncor. Acompañados por nuestro coordinador de terreno: Víctor Ibacache, Celular: +56 9 3197 4661.
- ✓ **Domingo 26 de Agosto:** Ingresará personal de la Consultora SGA S.A (Francisca Aravena, Supervisor de Terreno y 1 ayudante, Teléfono: +56 9 8917 5105) a realizar las tareas de medición de niveles limnimétricos en los Sistemas Aguas de Quelana y Soncor. Acompañados por nuestro coordinador de terreno: Gary Mansilla, Celular: +56 9 3197 4661.
- ✓ **Lunes 27 al miércoles 29 de Agosto:** Ingresará personal de la Consultora SUEZ (Alvar Pastor, Hidrogeólogo de Proyecto, 1 APR y 3 ayudantes) a realizar las tareas de: Construcción del Lisímetro y Estación Hidrometeorológica LS-03, en el Sistema Soncor. Acompañados por nuestro coordinador de terreno: Gary Masilla/Víctor Ibacache, Celular: +56 9 3197 4661

- ✓ **Jueves 30 y viernes 31 de Agosto:** Ingresará personal de la Consultora SUEZ (José León Plaza, Hidrogeólogo de Proyecto, 1 APR y 3 ayudantes) a realizar las tareas de: Construcción del Lisímetro y Estación Hidrometeorológica LS-04, en el Sistema Aguas de Quelana. Acompañados por nuestro coordinador de terreno: Víctor Ibacache, Celular: +56 9 3197 4661

### **Actividades mes SEPTIEMBRE**

- ✓ **Sábado 01 de septiembre:** Ingresará personal de la Consultora SUEZ (José León Plaza, Hidrogeólogo de Proyecto, 1 APR y 3 ayudantes) a realizar las tareas de: Construcción del Lisímetro y Estación Hidrometeorológica LS-04, en el Sistema Aguas de Quelana. Acompañados por nuestro coordinador de terreno: Víctor Ibacache, Celular: +56 9 3197 4661.
- ✓ **Domingo 02 al miércoles 05 de septiembre:** Ingresará personal de la Consultora SUEZ (Alvar Pastor, Hidrogeólogo de Proyecto, 1 APR y 3 ayudantes) a realizar las tareas de: Construcción del Lisímetro y Estación Hidrometeorológica LS-03, en el Sistema Soncor. Acompañados por nuestro coordinador de terreno: Víctor Ibacache/ Gary Masilla, Celular: +56 9 3197 4661.
- ✓ **Jueves 06 al lunes 10 de septiembre:** Ingresará personal de la Consultora SUEZ (José León Plaza, Hidrogeólogo de Proyecto, 1 APR y 3 ayudantes) a realizar las tareas de: Construcción del Lisímetro y Estación Hidrometeorológica LS-04, en el Sistema Aguas de Quelana. Acompañados por nuestro coordinador de terreno: Gary Masilla, Celular: +56 9 3197 4661.
- ✓ **Lunes 10 de septiembre:** Ingresará personal de la Consultora SGA S.A (Cristian Araya, Jefe de Terreno y 4 Ayudantes, Teléfono: +56 9 8397 0172; y Guillermo Espinosa y 1 ayudante +56 9 89175105) a realizar las tareas de: medición de Evapotranspiración con Domos y medición de niveles limnimétricos respectivamente en los Sistemas Aguas de Quelana y Soncor. Acompañados por nuestro coordinador de terreno: Gary Mansilla, Celular: +56 9 3197 4661
- ✓ **Martes 11 de Septiembre:** Ingresará personal de la Consultora SGA S.A (Guillermo Espinosa y 1 ayudante +56 9 89175105) a realizar las tareas de medición de niveles limnimétricos respectivamente en los Sistemas Aguas de Quelana y Soncor. Acompañados por nuestro coordinador de terreno: Gary Mansilla, Celular: +56 9 3197 4661

- ✓ **Martes 25 de Septiembre:** Ingresará personal de la Consultora SGA S.A e HIDROLAB (ETFA) (Yerko Peralta, Supervisor de Terreno, 1 ayudante y 2 especialistas, Teléfono: +56 9 8917 5105) a realizar las tareas de medición de niveles limnimétricos y muestreo de agua para calidad química en los Sistemas Aguas de Quelana y Soncor. Acompañados por nuestro coordinador de terreno: Gary Mansilla, Celular: +56 9 3197 4661.

Cabe señalar que, como se ha realizado hasta la fecha, con respecto a las restricciones de acceso, nos acogeremos a lo indicado por el guardaparques que nos acompañará en terreno.

Respecto a la indicación de solicitar los permisos de los tres meses siguientes (según lo indicado en la reunión del día 18 de Abril de 2018), referente al mes de octubre, se requerirán permisos de ingreso, pero a la fecha no contamos con la información de los días requeridos por los consultores para la realización de los trabajos dentro de la reserva. Una vez contemos con ellos, solicitaremos los días para ese mes a la brevedad posible.

Por tanto, solicito a usted, recepcionar esta solicitud e indicar si hay disponibilidad para ingresar en las fechas enunciadas.

Mi personería para representar a Albemarle Limitada, RUT. N° 85.066.600-8, con domicilio en Avenida Héctor Gómez Cobo n°975, lote 4, comuna de Antofagasta, teléfono es +56 55 231013, consta de escritura pública de 11 de abril de 2018, la que adjunto a esta presentación.

Sin otro particular, saluda atentamente,



Ignacio Menech Castellón  
Gerente Legal  
**Albemarle Limitada**

Salar de Atacama, 3 de Agosto de 2018  
RLPS 122/2018

Señor  
Héctor Cruz  
Comunidad Atacameña de Camar  
Ref: Monitoreos Ambientales Agosto 2018

Por medio de la presente comunico a usted que en el marco de los compromisos que la compañía Albermarle ha adquirido en su RCA 21/2016, informamos el programa de campañas de monitoreo ambiental en el territorio de la Comunidad de Camar establecido para el mes de Agosto de 2018. Específicamente:

- **Miércoles 08 de Agosto:** Ingresará personal de la Consultora SGA S.A e HIDROLAB (ETFA) (Mikael Zambra, Supervisor de Terreno, 1 ayudante y 2 especialistas, Teléfono: +56 9 8917 5105) a realizar la tarea de **Medición de niveles limnimétricos y muestreo de agua para calidad química en el Sistema Aguas de Quelana; y muestreo de agua para calidad química de la Quebrada Camar.** Acompañados por nuestro coordinador de terreno: Gary Mansilla, Celular: +56 9 3197 4661. Horario 8:00-18:00.
- **Miércoles 15 y jueves 16 de Agosto:** Ingresará personal de la Consultora CEDREM (David Avaca, Jefe de Terreno y 2 especialistas, Teléfono: +56 9 92408457 y María Paz Cárdenas, Especialista a Cargo de Grupos Flora y Vegetación y 4 especialistas, Teléfono: +56 9 83528275. a realizar las tareas de **Realización de transectas de flora azonal; Puntos de validación COT (Vegetación); y Toma de Puntos de Validación Superficie de Lagunas en el Sistema Aguas de Quelana.** Acompañados por nuestro coordinador de terreno: Víctor Ibacache, Celular: +56 9 3197 4661. Horario 8:00-18:00
- **Domingo 26 de Agosto:** Ingresará personal de la Consultora SGA S.A (Francisca Aravena, Supervisor de Terreno y 1 ayudante, Teléfono: +56 9 8917 5105) a realizar las tareas de **Medición de niveles limnimétricos en el Sistema Aguas de Quelana.** Acompañados por nuestro coordinador de terreno: Gary Mansilla, Celular: +56 9 3197 4661. Horario 8:00-18:00

Sin otro particular, se despide atentamente.



**Cristóbal Pavez Salazar**  
Coordinador Relaciones Comunitarias Salar  
Albermarle

CC/cc  
c.c.: arch RRCC/ADM

Salar de Atacama, 4 de agosto de 2018  
RLPS 125/2018

Señor  
Yermin Vásquez  
Presidente Comunidad Atacameña de Toconao  
Ref: Monitoreos Ambientales Agosto de 2018

Por medio de la presente comunico a usted que en el marco de los compromisos que la compañía Albermarle ha adquirido en su RCA 21/2016, informamos el programa de campañas de monitoreo ambiental en el territorio de la Comunidad de Camar establecido para el mes de Julio de 2018 específicamente en sector Aguas de Quelana.

A continuación el detalle de las actividades:

- **Miércoles 8 de Agosto: (Sistema Soncor)**  
Las actividades a realizar son: Medición de niveles limnimétricos y muestreo de agua para calidad química.  
Participará personal de la Consultora SGA e HIDROLAB (Mikael Zambra, Supervisor de Terreno, 1 ayudante y 2 especialistas) y Albemarle (Gary Mansilla, celular: +56 9 3197 4661).  
Acudirá personal de CONAF, estamos a la espera de saber nombre del funcionario(a).  
Los horarios serán desde las 8:00 hasta las 19:00 hrs.
- **Miércoles 15 – Jueves 16 de Agosto: (Sistema Soncor)**  
Las actividades a realizar son: Realización de transectas de flora azonal, puntos de validación COT (Vegetación), y puntos de validación superficie de lagunas.  
Participará personal de Consultora CEDREM (David Avaca, Jefe de Terreno y María Paz Cárdenas, Especialista Flora y Fauna) y Albemarle (Víctor Ibacache, celular: +56 9 3197 4661).  
Acudirá personal de CONAF, estamos a la espera de saber nombre del funcionario(a).  
Los horarios serán desde las 8:00 hasta las 19:00 hrs.
- **Domingo 26 de Agosto: (Sistema Soncor)**  
Las actividades a realizar son: Medición de niveles limnimétricos.  
Participará personal de SGA (Francisca Aravena, Supervisor de Terreno + 1 ayudante) y Albemarle (Gary Mansilla, celular: +56 9 3197 4661).  
Acudirá personal de CONAF, estamos a la espera de saber nombre del funcionario(a).  
Los horarios serán desde las 8:00 hasta las 19:00 hrs.
- **Lunes 27 a Miércoles 29 de Agosto: (Sistema Soncor)**  
Las actividades a realizar es: Construcción Lisímetro y Estación Hidrometeorológica LS-03.  
Participará personal de la Consultora Suez (José León Plaza, Hidrogeólogo de Proyecto, 1 APR y 3 ayudantes) y Albemarle (Gary Mansilla, celular: +56 9 3197 4661).  
Acudirá personal de CONAF, estamos a la espera de saber nombre del funcionario(a).  
Los horarios serán desde las 8:00 hasta las 19:00 hrs.



Con el objetivo de realizar nuestro trabajo en un escenario de transparencia con las comunidades, es que reiteramos nuestra disposición para que en el caso que algún comunero(a) quisiera participar de las actividades de monitoreo por favor comunicarlo y así realizar las gestiones para incluirlo(a) en cada una de las jornadas programadas.

Sin otro particular, se despide atentamente.



**Cristóbal Pavez Salazar**  
Coordinador Relaciones Comunitarias Salar  
Albemarle



CC/cc  
c.c.: arch RRCC/ADM



Salar de Atacama, 4 de agosto de 2018  
RLPS 125/2018

Señor  
Yermin Vásquez  
Presidente Comunidad Atacameña de Toconao  
Ref: Monitoreos Ambientales Agosto de 2018

Por medio de la presente comunico a usted que en el marco de los compromisos que la compañía Albermarle ha adquirido en su RCA 21/2016, informamos el programa de campañas de monitoreo ambiental en el territorio de la Comunidad de Camar establecido para el mes de Julio de 2018 específicamente en sector Aguas de Quelana.

A continuación el detalle de las actividades:

- **Miércoles 8 de Agosto: (Sistema Soncor)**  
Las actividades a realizar son: Medición de niveles limnimétricos y muestreo de agua para calidad química.  
Participará personal de la Consultora SGA e HIDROLAB (Mikael Zambra, Supervisor de Terreno, 1 ayudante y 2 especialistas) y Albemarle (Gary Mansilla, celular: +56 9 3197 4661).  
Acudirá personal de CONAF, estamos a la espera de saber nombre del funcionario(a).  
Los horarios serán desde las 8:00 hasta las 19:00 hrs.
- **Miércoles 15 – Jueves 16 de Agosto: (Sistema Soncor)**  
Las actividades a realizar son: Realización de transectas de flora azonal, puntos de validación COT (Vegetación), y puntos de validación superficie de lagunas.  
Participará personal de Consultora CEDREM (David Avaca, Jefe de Terreno y María Paz Cárdenas, Especialista Flora y Fauna) y Albemarle (Víctor Ibacache, celular: +56 9 3197 4661).  
Acudirá personal de CONAF, estamos a la espera de saber nombre del funcionario(a).  
Los horarios serán desde las 8:00 hasta las 19:00 hrs.
- **Domingo 26 de Agosto: (Sistema Soncor)**  
Las actividades a realizar son: Medición de niveles limnimétricos.  
Participará personal de SGA (Francisca Aravena, Supervisor de Terreno + 1 ayudante) y Albemarle (Gary Mansilla, celular: +56 9 3197 4661).  
Acudirá personal de CONAF, estamos a la espera de saber nombre del funcionario(a).  
Los horarios serán desde las 8:00 hasta las 19:00 hrs.
- **Lunes 27 a Miércoles 29 de Agosto: (Sistema Soncor)**  
Las actividades a realizar es: Construcción Lisímetro y Estación Hidrometeorológica LS-03.  
Participará personal de la Consultora Suez (José León Plaza, Hidrogeólogo de Proyecto, 1 APR y 3 ayudantes) y Albemarle (Gary Mansilla, celular: +56 9 3197 4661).  
Acudirá personal de CONAF, estamos a la espera de saber nombre del funcionario(a).  
Los horarios serán desde las 8:00 hasta las 19:00 hrs.



Con el objetivo de realizar nuestro trabajo en un escenario de transparencia con las comunidades, es que reiteramos nuestra disposición para que en el caso que algún comunero(a) quisiera participar de las actividades de monitoreo por favor comunicarlo y así realizar las gestiones para incluirlo(a) en cada una de las jornadas programadas.

Sin otro particular, se despide atentamente.



**Cristóbal Pavez Salazar**  
Coordinador Relaciones Comunitarias Salar  
Albemarle



CC/cc  
c.c.: arch RRCC/ADM

El día miércoles 8 de agosto de 2028,  
en conjunto con personal de CONAF, las empresas  
SGA e Hidrotab realizaron mediciones de niveles  
y muestreo químico en las lagunas Charas,  
Banos Negro y Aguas de Quelana. Los  
puntos medidos fueron

LM-11, LM-12, LM-13, LM-14 y LM-15.

Victor Grijalba G

*Victor Grijalba G*

Supervisor SGA

Carlos H. Ochoa V.

*Carlos H. Ochoa V.*

Guano pongues

RNL

Salar de Atacama, 8 de agosto de 2018  
RLPS 128/2018



Señor  
Sergio Cubillos Verasay  
Presidente Comunidad Atacameña de Peine  
Ref: Monitoreos Ambientales Agosto 2018

Por medio de la presente comunico a usted que en el marco de los compromisos que la compañía Albermarle ha adquirido en su RCA 21/2016, informamos el programa de campañas de monitoreo ambiental en el territorio de la Comunidad de Peine establecido para el mes de Agosto. En específico:

- **Viernes 10 y Sábado 11 de Agosto (Sistema Lagunar Peine, Peine, Borde Este del Salar)**  
Ingresará personal de la Consultora SGA. S.A. (Mikael Zambray Víctor Grijalba, Supervisores de Terreno, 2 ayudantes y 2 especialistas de ETFA) a realizar las labores de **Mediciones de niveles limnimétricos, aforos, perfilajes de conductividad y muestreo de agua para calidad química**. Dichos profesionales estarán acompañados por el Coordinador de Terreno de Albermale, Sr. Gary Mansilla, Fono +56 9 31974661.  
Los horarios de trabajo serán desde las 8:00 hasta las 19:00 hrs.

Con el objetivo de realizar nuestro trabajo en un escenario de transparencia con las comunidades, es que reiteramos nuestra disposición para que en el caso que algún comunero(a) quisiera participar de las actividades de monitoreo por favor comunicarlo y así realizar las gestiones para incluirlo(a) en cada una de las jornadas programadas.

Sin otro particular, se despide atentamente.



**Cristóbal Pavez Salazar**  
Coordinador Relaciones Comunitarias Salar  
Albermarle

CC/cc  
c.c.: arch RRCC/ADM

Señor  
Sergio Cubillos Verasay  
Presidente Comunidad Atacameña de Peine  
Ref: Monitoreos Ambientales Agosto 2018

Por medio de la presente comunico a usted que en el marco de los compromisos que la compañía Albermarle ha adquirido en su RCA 21/2016, informamos el programa de campañas de monitoreo ambiental en el territorio de la Comunidad de Peine establecido para el mes de Agosto. En específico:

- **Martes 21 de Agosto (Tilopozo, Peine, Tilomonte, Borde Este del Salar)**  
Ingresará personal de la Consultora CEDREM (Pedro Pablo Barahona, Jefe de Terreno y 3 equipos de fauna cada uno) a realizar las labores de **Instalación de Trampas Sherman, instalación de cámaras trampa, muestreo nocturno de rapaces**. Dichos profesionales estarán acompañados por el Coordinador de Terreno de Albermale, Sr. Víctor Ibacache, Fono +56 9 31974661.  
Los horarios de trabajo serán desde las 8:00 hasta las 19:00 hrs.
- **Martes 21 de Agosto (Sistema LagunarPeine, Peine, Borde Este del Salar)**  
Además, ingresará personal de la Consultora SGA S.A. (Francisca Aravena y Yerko Peralta, Supervisores de Terreno y 2 especialistas) a realizar las labores de **Medición de niveles freáticos y limnímetros, aforos, perfilajes de conductividad**. Dichos profesionales estarán acompañados por el Coordinador de Terreno de Albermale, Sr. Víctor Ibacache, Fono +56 9 31974661.  
Los horarios de trabajo serán desde las 8:00 hasta las 19:00 hrs.

Con el objetivo de realizar nuestro trabajo en un escenario de transparencia con las comunidades, es que reiteramos nuestra disposición para que en el caso que algún comunero(a) quisiera participar de las actividades de monitoreo por favor comunicarlo y así realizar las gestiones para incluirlo(a) en cada una de las jornadas programas.

Sin otro particular, se despide atentamente.



**Cristóbal Pavez Salazar**  
Coordinador Relaciones Comunitarias Salar  
Albermarle

CC/cc  
c.c.: arch RRCC/ADM

Señor  
Sergio Cubillos Verasay  
Presidente Comunidad Atacameña de Peine  
Ref: Monitoreos Ambientales Agosto 2018

Por medio de la presente comunico a usted que en el marco de los compromisos que la compañía Albermarle ha adquirido en su RCA 21/2016, informamos el programa de campañas de monitoreo ambiental en el territorio de la Comunidad de Peine establecido para el mes de Agosto. En específico:

- **Miércoles 22 de Agosto (Sistema Lagunar de Peine, Peine, Borde Este del Salar)**  
Ingresará personal de la Consultora CEDREM (Pedro Pablo Barahona, Jefe de Terreno y 3 equipos de fauna cada uno) a realizar las labores de **Revisión trampas Sherman, transectos fauna, instalación de cámara trampa, muestreo nocturno de rapaces y anfibios**. Además, Silvana Muñoz Toro, Jefe de Terreno, ingresará a los mismos sectores junto a 3 equipos de fauna con dos especialistas cada uno a realizar tareas de Puntos de muestreo limnología, calidad de agua/sedimento y tapetes microbianos.  
Dichos profesionales estarán acompañados por el Coordinador de Terreno de Albermale, Sr. Gary Mansilla, Fono +56 9 31974661.  
Los horarios de trabajo serán desde las 8:00 hasta las 19:00 hrs.
- **Miércoles 22 de Agosto (Sistema Lagunar de Peine, Peine, Borde Este del Salar)**  
Ingresará personal de la Consultora SGA S.A. (Francisca Aravena y Yerko Peralta, Supervisores de Terreno y 2 especialistas) a realizar las labores de **Medición de niveles freáticos y limnómetros, aforos, perfilajes de conductividad**. Dichos profesionales estarán acompañados por el Coordinador de Terreno de Albermale, Sr. Gary Mansilla, Fono +56 9 31974661.  
Los horarios de trabajo serán desde las 8:00 hasta las 19:00 hrs.

Con el objetivo de realizar nuestro trabajo en un escenario de transparencia con las comunidades, es que reiteramos nuestra disposición para que en el caso que algún comunero(a) quisiera participar de las actividades de monitoreo por favor comunicarlo y así realizar las gestiones para incluirlo(a) en cada una de las jornadas programas.

Sin otro particular, se despide atentamente.



**Cristóbal Pavez Salazar**  
Coordinador Relaciones Comunitarias Salar  
Albermarle

CC/cc  
c.c.: arch RRCC/ADM

Salar de Atacama, 8 de agosto de 2018  
RLPS 134/2018

Señor  
Sergio Cubillos Verasay  
Presidente Comunidad Atacameña de Peine  
Ref: Monitoreos Ambientales Agosto 2018

Por medio de la presente comunico a usted que en el marco de los compromisos que la compañía Albermarle ha adquirido en su RCA 21/2016, informamos el programa de campañas de monitoreo ambiental en el territorio de la Comunidad de Peine establecido para el mes de Agosto. En específico:

- **Jueves 30 de Agosto (Sistema Lagunar de Peine, Peine, Borde Este del Salar)**  
Ingresará personal de la Consultora SGA S.A. (Francisca Aravena, Supervisora de Terreno y 1 ayudante) a realizar las labores de **Medición de niveles freáticos y limnimétricos**. Dichos profesionales estarán acompañados por el Coordinador de Terreno de Albermale, Sr. Víctor Ibacache, Fono +56 9 31974661.  
Los horarios de trabajo serán desde las 8:00 hasta las 19:00 hrs.

Con el objetivo de realizar nuestro trabajo en un escenario de transparencia con las comunidades, es que reiteramos nuestra disposición para que en el caso que algún comunero(a) quisiera participar de las actividades de monitoreo por favor comunicarlo y así realizar las gestiones para incluirlo(a) en cada una de las jornadas programas.

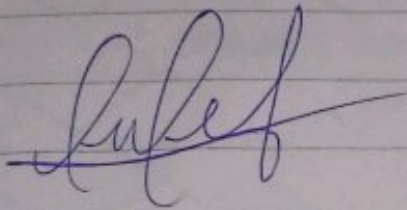
Sin otro particular, se despide atentamente.




**Cristóbal Pavez Salazar**  
Coordinador Relaciones Comunitarias Salar  
Albermarle

CC/cc  
c.c.: arch RRCC/ADM

El equipo de monitoreo SGA,  
junto con el personal de SQM  
realizo el monitoreo de los sgtes puntos:  
ES-11, ES-08, ES-05, ES-03, PN19  
PN18, ES-01, ES-02, ES-04, ES-07  
y ES-06.



Michael Zambrana  
Supervisor SGA




Cristian Tapia  
Monitor SQM


PARA efectos de comunicación entre empresas.



El Equipo de monitoreo de SGA, junto con el personal de SQM realizó el monitoreo de los siguientes puntos:

ES-11, ES-08, ES-05, ES-03, PN-19, PN-18, ES-01, ES-02, ES-04, ES-07 y ES-06

  
YECRO FERALTA  
Supervisor SGA

  
ESTHELA TAPIA  
Monitore SQM

QUEDA REGISTRADO PARA EFECTOS DE COMUNICACIÓN ENTRE EMPRESAS

Salar de Atacama, 23 de agosto de 2018  
RLPS 138/2018

Señor  
Yermin Vásquez  
Presidente Comunidad Atacameña de Toconao  
Ref: Monitoreos Ambientales Septiembre de 2018

Por medio de la presente comunico a usted que en el marco de los compromisos que la compañía Albermarle ha adquirido en su RCA 21/2016, informamos el programa de campañas de monitoreo ambiental en el territorio de la Comunidad de Toconao establecido para el mes de Septiembre de 2018.

A continuación el detalle de las actividades:

- **Lunes 10 de septiembre:** Ingresará personal de la Consultora SGA S.A (Cristian Araya, Jefe de Terreno y 4 Ayudantes, Teléfono: +56 9 8397 0172; y Guillermo Espinosa y 1 ayudante +56 9 89175105) a realizar las tareas de: **medición de Evapotranspiración con Domos y medición de niveles limnimétricos respectivamente en el Sistema Soncor.** Acompañados por nuestro coordinador de terreno: Gary Mansilla, Celular: +56 9 3197 4661
- **Martes 11 de Septiembre:** Ingresará personal de la Consultora SGA S.A (Cristian Araya, Jefe de Terreno y 4 Ayudantes, Teléfono: +56 9 8397 0172) a realizar las tareas de: **medición de Evapotranspiración con Domos en el Sistema Soncor.** Acompañados por nuestro coordinador de terreno: Gary Mansilla, Celular: +56 9 3197 4661
- **Martes 25 de Septiembre:** Ingresará personal de la Consultora SGA S.A e HIDROLAB (ETFA) (Yerko Peralta, Supervisor de Terreno, 1 ayudante y 2 especialistas) a realizar las tareas de **medición de niveles limnimétricos y muestreo de agua para calidad química en el Sistema Soncor.** Acompañados por coordinador de terreno: Víctor Ibacache, Celular: +56 9 3197 4661.

Con el objetivo de realizar nuestro trabajo en un escenario de transparencia con las comunidades, es que reiteramos nuestra disposición para que en el caso que algún comunero(a) quisiera participar de las actividades de monitoreo por favor comunicarlo y así realizar las gestiones para incluirlo(a) en cada una de las jornadas programas.

Sin otro particular, se despide atentamente.



**Cristóbal Pavez Salazar**  
Coordinador Relaciones Comunitarias Salar  
Albermarle



CC/cc  
c.c.: arch RRCC/ADM

Salar de Atacama, 23 de agosto de 2018  
RLPS 137/2018

Señor  
Héctor Cruz  
Presidente Comunidad Atacameña de Camar  
Ref: Monitoreos Ambientales Agosto de 2018

Por medio de la presente comunico a usted que en el marco de los compromisos que la compañía Albermarle ha adquirido en su RCA 21/2016, informamos el programa de campañas de monitoreo ambiental en el territorio de la Comunidad de Camar establecido para el mes de Septiembre de 2018. A continuación el detalle de las actividades:

- **Lunes 10 de septiembre:** Ingresará personal de la Consultora SGA S.A (Guillermo Espinosa y 1 ayudante +56 9 89175105) a realizar las tareas de **medición de niveles limnimétricos en el Sistema Aguas de Quelana**. Acompañados por nuestro coordinador de terreno: Gary Mansilla, Celular: +56 9 3197 4661
- **Martes 25 de Septiembre:** Ingresará personal de la Consultora SGA S.A e HIDROLAB (ETFA) (Yerko Peralta, Supervisor de Terreno, 1 ayudante y 2 especialistas, Teléfono: +56 9 8917 5105) a realizar las tareas de **muestreo de agua para calidad química en el Sistema Aguas de Quelana (ingresaremos acompañados por personal de CONAF) y Quebrada Camar**. Acompañados por nuestro coordinador de terreno: Víctor Ibacache, Celular: +56 9 3197 4661.

Con el objetivo de realizar nuestro trabajo en un escenario de transparencia con las comunidades, es que reiteramos nuestra disposición para que en el caso que algún comunero(a) quisiera participar de las actividades de monitoreo por favor comunicarlo y así realizar las gestiones para incluirlo(a) en cada una de las jornadas programas.

Sin otro particular, se despide atentamente.



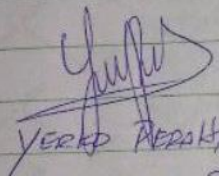
**Cristóbal Pavez Salazar**  
Coordinador Relaciones Comunitarias Salar  
Albermarle

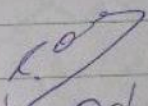
CC/cc  
c.c.: arch RRCC/ADM

El día de Hoy, DOMINGO 26 DE AGOSTO DEL 2018, EN CONJUNTO CON EL PERSONAL DE CONAF, EL PERSONAL DE MONITOREO DE RECURSOS HÍDRICOS DE SGA REALIZÓ MEDICIONES EN LOS SECTORES DE LAGUNAS CLOXAS, BAEROS NEGROS Y AGUAS DE QUELANA, LOS PUNTOS FUERON LOS SIGUIENTES:

LM-11, LM-12, LM-13, LM-14 y BA-31 (EX LM-15)

SE DEJA REGISTRO PARA EFECTOS DE COMUNICACIÓN ENTRE EMPRESAS

  
YERALD BERAKTA  
SUPERVISOR SGA

  
CARLOS OCHOA VITERALES  
GUANAPARQUES  
TRULF

Septiembre 2018

---

Salar de Atacama, 30 de agosto de 2018  
RLPS 140/2018

Señor  
Jorge Álvarez  
Presidente Comunidad Atacameña de Coyo  
Ref: Monitoreos Ambientales Septiembre 2018

Por medio de la presente comunico a usted que en el marco de los compromisos que la compañía Albermarle ha adquirido en su RCA 21/2016, informamos el programa de monitoreos ambientales en el territorio de la Comunidad de Coyo establecido para el mes de Septiembre de 2018 específicamente en Laguna Tebenquiche.

A continuación el detalle de las actividades:

- **Martes 4 y miércoles 5 de Septiembre:**

Las actividades a realizar son: **Medición de Evapotranspiración con Domos.**

Participará personal de la Consultora SGA S.A. (Cristian Araya, Jefe de Terreno, 4 ayudantes) y Albermarle (Gary Mansilla/Víctor Ibacache, celular: +56 9 3197 4661).

Los horarios serán desde las 8:00 hasta las 19:00 hrs.

Con el objetivo de realizar nuestro trabajo en un escenario de transparencia con las comunidades, es que reiteramos nuestra disposición para que en el caso que algún comunero(a) quisiera participar de las actividades de monitoreo por favor comunicarlo y así realizar las gestiones para incluirlo(a) en cada una de las jornadas programas.

Sin otro particular, se despide atentamente.


*Masna Ramon*  
3-9-18


CC/cc  
c.c.: arch RRCC/ADM



**Cristóbal Pavez Salazar**  
Coordinador Relaciones Comunitarias Salar  
Albermarle


El día de Hoy, 06-09-18 el equipo de monitoreo de evapotranspiración realizó mediciones en los puntos; EVT-09, EVT-10, EVT-11 y EVT-12.

CLAUDIA VALDES Dorán  
Supervisora SQA  



CRISTIAN TAPIA R.  
Monitoreo SQA  


EL día de hoy, 07.09.18 el equipo de monitoreo de evapotranspiración realizó medicaciones en los puntos EVT-09, EVT-10, EVT-11 y EVT-12

Claudia Valdés Durán  
Supervisor SGA



Cristian Topin  
Monitoreo





Señor  
Yermin Vásquez  
Presidente Comunidad Atacameña de Toconao  
Ref: Monitoreos Ambientales Septiembre de 2018

Por medio de la presente comunico a usted que en el marco de los compromisos que la compañía Albermarle ha adquirido en su RCA 21/2016, informamos el programa de campañas de monitoreo ambiental en el territorio de la Comunidad de Toconao establecido para el mes de Septiembre de 2018.

A continuación el detalle de las actividades:

- **Lunes 10 de septiembre:** Ingresará personal de la Consultora SGA S.A (Cristian Araya, Jefe de Terreno y 4 Ayudantes, Teléfono: +56 9 8397 0172; y Guillermo Espinosa y 1 ayudante +56 9 89175105) a realizar las tareas de: **medición de Evapotranspiración con Domos y medición de niveles limnimétricos respectivamente en el Sistema Soncor.** Acompañados por nuestro coordinador de terreno: Gary Mansilla, Celular: +56 9 3197 4661
- **Martes 11 de Septiembre:** Ingresará personal de la Consultora SGA S.A (Cristian Araya, Jefe de Terreno y 4 Ayudantes, Teléfono: +56 9 8397 0172) a realizar las tareas de: **medición de Evapotranspiración con Domos en el Sistema Soncor.** Acompañados por nuestro coordinador de terreno: Gary Mansilla, Celular: +56 9 3197 4661
- **Martes 25 de Septiembre:** Ingresará personal de la Consultora SGA S.A e HIDROLAB (ETFA) (Yerko Peralta, Supervisor de Terreno, 1 ayudante y 2 especialistas) a realizar las tareas de **medición de niveles limnimétricos y muestreo de agua para calidad química en el Sistema Soncor.** Acompañados por coordinador de terreno: Víctor Ibacache, Celular: +56 9 3197 4661.

Con el objetivo de realizar nuestro trabajo en un escenario de transparencia con las comunidades, es que reiteramos nuestra disposición para que en el caso que algún comunero(a) quisiera participar de las actividades de monitoreo por favor comunicarlo y así realizar las gestiones para incluirlo(a) en cada una de las jornadas programadas.

Sin otro particular, se despide atentamente.



**Cristóbal Pavez Salazar**  
Coordinador Relaciones Comunitarias Salar  
Albermarle



CC/cc  
c.c.: arch RRCC/ADM

Salar de Atacama, 30 de agosto de 2018  
RLPS 141/2018

Señor  
Sergio Cubillos Verasay  
Presidente Comunidad Atacameña de Peine  
Ref: Monitoreos Ambientales Septiembre 2018

Por medio de la presente comunico a usted que en el marco de los compromisos que la compañía Albermarle ha adquirido en su RCA 21/2016, informamos el programa de monitoreos ambientales en el territorio de la Comunidad de Peine establecido para el mes de Septiembre de 2018 específicamente en el Sistema Lagunar de Peine y Borde Sureste del Salar

A continuación el detalle de las actividades:

- **Sábado 8 y domingo 9 de Septiembre:**  
Las actividades a realizar son: **Medición de Evapotranspiración con Domos, medición de niveles estáticos, perfilaje de conductividad, aforos y niveles limnimétricos.**  
Participará personal de la Consultora SGA S.A. (Claudia Valdés, Jefe de Terreno, 4 ayudantes; y Guillermo Espinosa, 1 ayudante) y Albemarle (Gary Mansilla, Coordinar de Terreno, celular: +56 9 3197 4661).  
Los horarios serán desde las 8:00 hasta las 19:00 hrs.

Con el objetivo de realizar nuestro trabajo en un escenario de transparencia con las comunidades, es que reiteramos nuestra disposición para que en el caso que algún comunero(a) quisiera participar de las actividades de monitoreo por favor comunicarlo y así realizar las gestiones para incluirlo(a) en cada una de las jornadas programadas.

Sin otro particular, se despide atentamente.



**Cristóbal Pavez Salazar**  
Coordinador Relaciones Comunitarias Salar  
Albemarle



Loni Concha  
4/9/18

**ALBEMARLE®**  
Planta Salar de Atacama

CC/cc  
c.c.: arch RRCC/ADM

Salar de Atacama, 30 de agosto de 2018  
RLPS 142/2018

Señor  
Sergio Cubillos Verasay  
Presidente Comunidad Atacameña de Peine  
Ref: Monitoreos Ambientales Septiembre 2018

Por medio de la presente comunico a usted que en el marco de los compromisos que la compañía Albermarle ha adquirido en su RCA 21/2016, informamos el programa de monitoreos ambientales en el territorio de la Comunidad de Peine establecido para el mes de Septiembre de 2018 específicamente en el Sistema Lagunar de Peine y Borde Sureste del Salar

A continuación el detalle de las actividades:

- **Viernes 21 de Septiembre:**

Las actividades a realizar son: **Medición de niveles freáticos.**

Participará personal de la Consultora SGA S.A. (Víctor Grijalba, Jefe de Terreno, 1 ayudantes) y Albermarle (Gary Mansilla, Coordinador de Terreno, celular: +56 9 3197 4661).


Los horarios serán desde las 8:00 hasta las 19:00 hrs.

Con el objetivo de realizar nuestro trabajo en un escenario de transparencia con las comunidades, es que reiteramos nuestra disposición para que en el caso que algún comunero(a) quisiera participar de las actividades de monitoreo por favor comunicarlo y así realizar las gestiones para incluirlo(a) en cada una de las jornadas programadas.

Sin otro particular, se despide atentamente.



**Cristóbal Pavez Salazar**  
Coordinador Relaciones Comunitarias Salar  
Albermarle



Lonicoruel  
04/9/18

CC/cc  
c.c.: arch RRCC/ADM

Salar de Atacama, 30 de agosto de 2018  
RLPS 143/2018

Señor  
Sergio Cubillos Verasay  
Presidente Comunidad Atacameña de Peine  
Ref: Monitoreos Ambientales Septiembre 2018

Por medio de la presente comunico a usted que en el marco de los compromisos que la compañía Albemarle ha adquirido en su RCA 21/2016, informamos el programa de monitoreos ambientales en el territorio de la Comunidad de Peine establecido para el mes de Septiembre de 2018 específicamente en el Sistema Lagunar de Peine y Borde Sureste del Salar

A continuación el detalle de las actividades:

- **Sábado 28 y domingo 29 de Septiembre:**

Las actividades a realizar son: **Medición de niveles estáticos, perfilaje de conductividad, aforos y niveles limnimétricos; y muestreos de agua para calidad química.**

Participará personal de la Consultora SGA S.A. e HIDROLAB-ETFA (Yerko Peralta, Supervisor de Terreno, 1 ayudante, 2 especialistas) y Albemarle (Víctor Ibacache, Coordinador de Terreno, celular: +56 9 3197 4661).

Los horarios serán desde las 8:00 hasta las 19:00 hrs.

Con el objetivo de realizar nuestro trabajo en un escenario de transparencia con las comunidades, es que reiteramos nuestra disposición para que en el caso que algún comunero(a) quisiera participar de las actividades de monitoreo por favor comunicarlo y así realizar las gestiones para incluirlo(a) en cada una de las jornadas programadas.

Sin otro particular, se despide atentamente.



**Cristóbal Pavez Salazar**  
Coordinador Relaciones Comunitarias Salar  
Albemarle

CC/cc  
c.c.: arch RRCC/ADM

El equipo de monitoreo SGA,  
junto con el personal de SQM  
realizo el monitoreo de los sptes pto:  
ES-11, ES-08, ES-05, ES-03, PN19  
PN18, ES-01, ES-02, ES-04, ES-07  
y ES-06

Michael Zamora  
Supervisor SGA

Cristian Tapia  
Monitor SQM


Para efecto de comunicación entre Empresas.

El día lunes 10/09/18 en conjunto con personal de CONAF y SGA Gestión Ambiental realizamos mediciones de nivel de agua superficial en los lagunas Chayxas, Batas Nyras y Agua de Quechua.

Los puntos de monitoreo fueron:

LA 11 - LA 12 ; LA 13 ; LA 14 y BA-31  
ex CH-19

Guillermo Espinoza

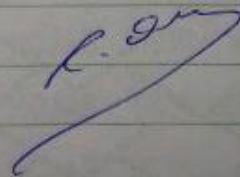


Supervisor  
SGA

Kameli Ochoa V.

RNLF

GUANAPARQUE



El día de hoy, Martes 25 de Septiembre del 2018.  
en conjunto a personal de Hidrolab y Albemarle  
además de personal de monitoreo de la unidad  
de recursos Hídricos de SBA. Realizaron la actividad  
de monitoreo de niveles y parámetros químicos en los  
sectores de lagunas Chaxa, Baños negros y Aguas  
de Guabana, el detalle de los puntos monitoriados  
son:

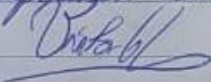
LM-11, LM-12, LM-13, LM-14 y BA-31 (ex LM-15)

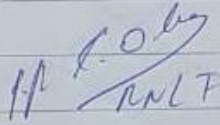
Se deja el siguiente registro para foto de comunicación  
entre las empresas involucradas.

Atte.

Cristian Rojasalba L.

Supervisor Terreno SBA



  
RNL F.


El equipo de monitoreo de SGA, junto con personal de SQM, realizó el monitoreo de los siguientes

puntos:

ES-11, ES-08, ES-05, ES-03, PU-19,  
PU-18, ES-01, ES-02, ES-04,  
ES-07 y ES-04

Yerko Peralta

Supervisor SGA



Matteo Vicencio Castro  
~~Supervisor - SGA~~  
Matteo

QUEDA EL REGISTRO PARA EFECTO DE COMUNICACIÓN  
ENTRE EMPRESAS



Octubre 2018

---

Salar de Atacama, 1 de Octubre de 2018  
RLPS 157/2018

Señor  
Sergio Cubillos Verasay  
Presidente Comunidad Atacameña de Peine  
Ref: Monitoreos Ambientales Octubre 2018

Por medio de la presente comunico a usted que en el marco de los compromisos que la compañía Albermarle ha adquirido en su RCA 21/2016, informamos el programa de monitoreos ambientales en el territorio de la Comunidad de Peine establecido para el mes de Octubre de 2018. Específicamente:

- **Miércoles 24 de octubre:**

Ingresará personal de la Consultora SGA S.A (Guillermo Espinosa, Supervisor de Terreno y 1 ayudante, Teléfono: +56 9 8917 5105) a realizar las tareas de **Medición de niveles freáticos, limnimétricos y aforos en el Sistema Lagunar Peine, Peine y Borde Este del Salar.** Acompañados por nuestro Coordinador de Terreno: Víctor Ibacache, Celular: +56 9 3197 4661. Horario 8:00-18:00.

Con el objetivo de realizar nuestro trabajo en un escenario de transparencia con las comunidades, es que reiteramos nuestra disposición para que si algún comunero(a) quisiera participar de las actividades de monitoreo comunicarlo y así realizar las gestiones para incluirlo(a) en la jornada programada.

Sin otro particular, se despide atentamente.



**Cristóbal Pavez Salazar**  
Coordinador Relaciones Comunitarias Salar  
Albermarle



CC/cc  
c.c.: arch RRCC/ADM

Salar de Atacama, 1 de Octubre de 2018  
RLPS 156/2018

Señor  
Sergio Cubillos Verasay  
Presidente Comunidad Atacameña de Peine  
Ref: Monitoreos Ambientales Octubre 2018

Por medio de la presente comunico a usted que en el marco de los compromisos que la compañía Albermarle ha adquirido en su RCA 21/2016, informamos el programa de monitoreos ambientales en el territorio de la Comunidad de Peine establecido para el mes de Octubre de 2018. Específicamente:

- **Miércoles 17 de octubre:**

Ingresará personal de la Consultora SGA S.A (Guillermo Espinosa, Supervisor de Terreno y 1 ayudante, Teléfono: +56 9 8917 5105) a realizar las tareas de **Medición de niveles freáticos, limnimétricos y aforos en el Sistema Lagunar Peine, Peine y Borde Este del Salar.** Acompañados por nuestro coordinador de terreno: Gary Mansilla, Celular: +56 9 3197 4661. Horario 8:00-18:00.

Con el objetivo de realizar nuestro trabajo en un escenario de transparencia con las comunidades, es que reiteramos nuestra disposición para que si algún comunero(a) quisiera participar de las actividades de monitoreo comunicarlo y así realizar las gestiones para incluirlo(a) en la jornada programada.

Sin otro particular, se despide atentamente.



**Cristóbal Pavez Salazar**  
Coordinador Relaciones Comunitarias Salar  
Albemarle



CC/cc  
c.c.: arch RRCC/ADM

Salar de Atacama, 1 de Octubre de 2018  
RLPS 155/2018

Señor  
Sergio Cubillos Verasay  
Presidente Comunidad Atacameña de Peine  
Ref: Monitoreos Ambientales Octubre 2018

Por medio de la presente comunico a usted que en el marco de los compromisos que la compañía Albermarle ha adquirido en su RCA 21/2016, informamos el programa de monitoreos ambientales en el territorio de la Comunidad de Peine establecido para el mes de Octubre de 2018. Específicamente:

- **Viernes 12 de octubre:**


Ingresará personal de la Consultora SGA S.A e HIDROLAB (ETFA) (Guillermo Espinosa, Supervisor de Terreno, 1 ayudante y 2 especialistas de la ETFA, Teléfono: +56 9 8917 5105) a realizar las tareas de **Medición de niveles freáticos y limnimétricos, aforos, y muestreo de agua para calidad química en el Sistema Lagunar Peine, Peine y Borde Este del Salar**. Acompañados por nuestro Coordinador de Terreno: Víctor Ibacache, Celular: +56 9 3197 4661. Horario 8:00-18:00.

Con el objetivo de realizar nuestro trabajo en un escenario de transparencia con las comunidades, es que reiteramos nuestra disposición para que si algún comunero(a) quisiera participar de las actividades de monitoreo comunicarlo y así realizar las gestiones para incluirlo(a) en la jornada programada.

Sin otro particular, se despide atentamente.



**Cristóbal Pavez Salazar**  
Coordinador Relaciones Comunitarias Salar  
Albermarle



CC/cc  
c.c.: arch RRCC/ADM

Salar de Atacama, 1 de Octubre de 2018  
RLPS 154/2018

Señor  
Sergio Cubillos Verasay  
Presidente Comunidad Atacameña de Peine  
Ref: Monitoreos Ambientales Octubre 2018


Por medio de la presente comunico a usted que en el marco de los compromisos que la compañía Albermarle ha adquirido en su RCA 21/2016, informamos el programa de monitoreos ambientales en el territorio de la Comunidad de Peine establecido para el mes de Octubre de 2018. Específicamente:

- **Lunes 08 de octubre:**

Ingresará personal de la Consultora SGA S.A e HIDROLAB (ETFA) (Guillermo Espinosa, Supervisor de Terreno, 1 ayudante y 2 especialistas de la ETFA, Teléfono: +56 9 8917 5105) a realizar las tareas de **Medición de niveles freáticos y limnimétricos, aforos, y muestreo de agua para calidad química en el Sistema Lagunar Peine, Peine y Borde Este del Salar**. Acompañados por nuestro Coordinador de Terreno: Víctor Ibacache, Celular: +56 9 3197 4661. Horario 8:00-18:00.

Con el objetivo de realizar nuestro trabajo en un escenario de transparencia con las comunidades, es que reiteramos nuestra disposición para que si algún comunero(a) quisiera participar de las actividades de monitoreo comunicarlo y así realizar las gestiones para incluirlo(a) en la jornada programada.

Sin otro particular, se despide atentamente.



**Cristóbal Pavez Salazar**  
Coordinador Relaciones Comunitarias Salar  
Albermarle



CC/cc  
c.c.: arch RRCC/ADM

Salar de Atacama, 1 de Octubre de 2018  
RLPS 153/2018

Señor  
Sergio Cubillos Verasay  
Presidente Comunidad Atacameña de Peine  
Ref: Monitoreos Ambientales Octubre 2018

Por medio de la presente comunico a usted que en el marco de los compromisos que la compañía Albermarle ha adquirido en su RCA 21/2016, informamos el programa de monitoreos ambientales en el territorio de la Comunidad de Peine establecido para el mes de Octubre de 2018. Específicamente:

- **Domingo 07 de octubre:**  
Ingresará personal de la Consultora SGA S.A (Guillermo Espinosa, Supervisor de Terreno y 1 ayudante, Teléfono: +56 9 8917 5105) a realizar las tareas de **Medición de niveles freáticos y limnimétricos en el Sistema Lagunar Peine, Peine y Borde Este del Salar**. Acompañados por nuestro Coordinador de Terreno: Gary Mansilla, Celular: +56 9 3197 4661. Horario 8:00-18:00.

Con el objetivo de realizar nuestro trabajo en un escenario de transparencia con las comunidades, es que reiteramos nuestra disposición para que si algún comunero(a) quisiera participar de las actividades de monitoreo comunicarlo y así realizar las gestiones para incluirlo(a) en la jornada programada.

Sin otro particular, se despide atentamente.



**Cristóbal Pavez Salazar**  
Coordinador Relaciones Comunitarias Salar  
Albermarle

CC/cc  
c.c.: arch RRCC/ADM

Salar de Atacama, 2 de Octubre de 2018  
RLPS 160/2018

Señor  
Héctor Cruz  
Presidente Comunidad Atacameña de Camar  
Ref: Monitoreos Ambientales Octubre 2018

Por medio de la presente comunico a usted que en el marco de los compromisos que la compañía Albermarle ha adquirido en su RCA 21/2016, informamos el programa de monitoreos ambientales en el territorio de la Comunidad de Camar establecido para el mes de Octubre de 2018. Específicamente:

- **Miércoles 10 de octubre:**

Ingresará personal de la Consultora SGA S.A e HIDROLAB (ETFA) (Guillermo Espinoza, Supervisor de Terreno, 1 ayudante y 2 especialistas, Teléfono: +56 9 8917 5105) a realizar las tareas de **Medición de niveles limnimétricos y muestreo de agua para calidad química en el Sistema Aguas de Quelana; así como el monitoreo de calidad de agua en la Vertiente Camar.** Acompañados por nuestro Coordinador de Terreno: Víctor Ibacache, Celular: +56 9 3197 4661.

- **Jueves 25 de octubre:**

Ingresará personal de la Consultora CEA (Elizabeth Chihuailaf, Jefe de Terreno y 4 especialistas, Teléfono: +56 9 4461 6894) a realizar las tareas de **Muestreo CAS, Extremófilos y Metagenoma en la Laguna Aguas de Quelana.** Acompañados por nuestro Coordinador de Terreno: Víctor Ibacache, Celular: +56 9 3197 4661.

Con el objetivo de realizar nuestro trabajo en un escenario de transparencia con las comunidades, es que reiteramos nuestra disposición para que si algún comunero(a) quisiera participar de las actividades de monitoreo comunicarlo y así realizar las gestiones para incluirlo(a) en la jornada programada.

Sin otro particular, se despide atentamente.



**Cristóbal Pavez Salazar**  
Coordinador Relaciones Comunitarias Salar  
Albermarle



CC/cc  
c.c.: arch RRCC/ADM

Salar de Atacama, 2 de Octubre de 2018  
RLPS 159/2018

Señor  
Yermin Vásquez  
Presidente Comunidad Atacameña de Toconao  
Ref: Monitoreos Ambientales Octubre 2018

Por medio de la presente comunico a usted que en el marco de los compromisos que la compañía Albermarle ha adquirido en su RCA 21/2016, informamos el programa de monitoreos ambientales en el territorio de la Comunidad de Toconao establecido para el mes de Octubre de 2018. Específicamente:

- **Miércoles 10 de octubre:** Ingresará personal de la Consultora SGA S.A e HIDROLAB (ETFA) (Guillermo Espinoza, Supervisor de Terreno, 1 ayudante y 2 especialistas, Teléfono: +56 9 8917 5105) a realizar las tareas de **Medición de niveles limnimétricos y muestreo de agua para calidad química en el Sistema Soncor**. Acompañados por nuestro Coordinador de Terreno: Víctor Ibacache, Celular: +56 9 3197 4661.
- **Miércoles 24 de octubre:** Ingresará personal de la Consultora CEA (Elizabeth Chihuailaf, Jefe de Terreno y 4 especialistas, Teléfono: +56 9 4461 6894) a realizar las tareas de **Muestreo CAS, Extremófilos y Metagenoma en las Lagunas Barros Negros, Chaxa y Puilar**. Acompañados por nuestro Coordinador de Terreno: Víctor Ibacache, Celular: +56 9 3197 4661.

Con el objetivo de realizar nuestro trabajo en un escenario de transparencia con las comunidades, es que reiteramos nuestra disposición para que si algún comunero(a) quisiera participar de las actividades de monitoreo comunicarlo y así realizar las gestiones para incluirlo(a) en la jornada programada.

Sin otro particular, se despide atentamente.




**Cristóbal Pavez Salazar**  
Coordinador Relaciones Comunitarias Salar  
Albermarle

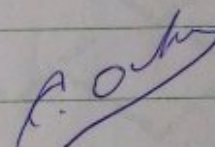
CC/cc  
c.c.: arch RRCC/ADM



El Equipo de monitoreo SGA en conjunto con personal de la ETFA Hidrolab, realizo monitoreo quimico y de niveles en el sector de los lagunas Choxa, Barros Negros y Quelana con la Autorización y compañía de personal de CONAF

Los puntos monitoreados fueron LM-11, LM-12, LM-13, LM-14, LM-15.

  
Francisca Arauena  
Supervisor SGA


  
Carlos Ochoa  
CONAF - GUARDAPARQUES

El equipo de Monitoreo SGA, junto con el personal de SQM realizó el Monitoreo de los sgtes puntos

ES-11, ES-08, ES-05, ES-03, PN-19  
PN-18, ES-01, ES-02, ES-04, ES-07 y  
ES-06

Francisca Aravena Díaz  
Supervisor SGA




  
Ricardo Valencia  
Membresía SGA

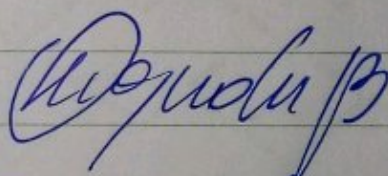
Queda el registro para efectos de comunicación entre empresas

El equipo de monitoreo SGA junto con el personal de SAT se realizó el monitoreo de los siguientes puntos.

ES-11. ES-08. ES-25; ES-03; PN-19  
PN-13. ES-01; ES-02; ES-04; ES-07  
y ES-06

La actividad de monitoreo empezó a las  
09:50 AM. Terminando a las 13:35 PM

  
Guillermo Espinosa  
Supervisor SGA

  
Diego Acosta  
Monitoreo

Queda registro para efectos de  
comunicación entre empresas

Noviembre 2018

---

Salar de Atacama, 29 de octubre de 2018  
RLPS 171/2018

Señor  
Sergio Cubillos Verasay  
Presidente Comunidad Atacameña de Peine  
Ref: Monitoreos Ambientales Noviembre 2018

Por medio de la presente comunico a usted que en el marco de los compromisos que la compañía Albermarle ha adquirido en su RCA 21/2016, informamos el programa de monitoreos ambientales en el territorio de la Comunidad de Peine establecido para el mes de Noviembre de 2018.

A continuación el detalle de las actividades:

- **Lunes 05 de noviembre:** Ingresará personal de la Consultora SGA S.A (Víctor Grijalba, Supervisor de Terreno y 1 ayudante Teléfono: +56 9 8917 5105) a realizar las tareas de **medición de niveles limnimétricos y freáticos, aforos y perfilaje de conductividad y temperatura en el sistema lagunar de Peine, borde sureste del Salar, Tilomonte y Peine.** Acompañados por nuestro coordinador de terreno: Gary Mansilla, Celular: +56 9 3197 4661.

Con el objetivo de realizar nuestro trabajo en un escenario de transparencia con las comunidades, es que reiteramos nuestra disposición para que en el caso que algún comunero(a) quisiera participar de las actividades de monitoreo por favor comunicarlo y así realizar las gestiones para incluirlo(a) en cada una de las jornadas programas.

Sin otro particular, se despide atentamente.



**Cristóbal Pavez Salazar**  
Coordinador Relaciones Comunitarias Salar  
Albemarle

CC/cc  
c.c.: arch RRCC/ADM

Salar de Atacama, 29 de octubre de 2018  
RLPS 172/2018

Señor  
Sergio Cubillos Verasay  
Presidente Comunidad Atacameña de Peine  
Ref: Monitoreos Ambientales Noviembre 2018



Por medio de la presente comunico a usted que en el marco de los compromisos que la compañía Albermarle ha adquirido en su RCA 21/2016, informamos el programa de monitoreos ambientales en el territorio de la Comunidad de Peine establecido para el mes de Noviembre de 2018.

A continuación el detalle de las actividades:

- **Martes 06 y miércoles 07 de noviembre:** Ingresará personal de la Consultora SGA S.A (Víctor Grijalba, Supervisor de Terreno y 1 ayudante Teléfono: +56 9 8917 5105) a realizar las tareas de **medición de niveles limnimétricos y freáticos, aforos y perfilaje de conductividad y temperatura en el sistema lagunar de Peine, borde sureste del Salar, Tilomonte y Peine.** Acompañados por nuestro coordinador de terreno: Gary Mansilla/Víctor Ibacache, Celular: +56 9 3197 4661.

Con el objetivo de realizar nuestro trabajo en un escenario de transparencia con las comunidades, es que reiteramos nuestra disposición para que en el caso que algún comunero(a) quisiera participar de las actividades de monitoreo por favor comunicarlo y así realizar las gestiones para incluirlo(a) en cada una de las jornadas programas.

Sin otro particular, se despide atentamente.



**Cristóbal Pavez Salazar**  
Coordinador Relaciones Comunitarias Salar  
Albermarle

CC/cc  
c.c.: arch RRCC/ADM

Salar de Atacama, 29 de octubre de 2018  
RLPS 173/2018

Señor  
Sergio Cubillos Verasay  
Presidente Comunidad Atacameña de Peine  
Ref: Monitoreos Ambientales Noviembre 2018


Por medio de la presente comunico a usted que en el marco de los compromisos que la compañía Albemarle ha adquirido en su RCA 21/2016, informamos el programa de monitoreos ambientales en el territorio de la Comunidad de Peine establecido para el mes de Noviembre de 2018.

A continuación el detalle de las actividades:

- **Martes 20 de noviembre:** Ingresará personal de la Consultora SGA S.A (Víctor Grijalba, Supervisor de Terreno y 1 ayudante Teléfono: +56 9 8917 5105) a realizar las tareas de **medición de niveles limnimétricos y freáticos, aforos y perfilaje de conductividad y temperatura en el sistema lagunar de Peine, borde sureste del Salar, Tilomonte y Peine.** Acompañados por nuestro coordinador de terreno: Gary Mansilla, Celular: +56 9 3197 4661.

Con el objetivo de realizar nuestro trabajo en un escenario de transparencia con las comunidades, es que reiteramos nuestra disposición para que en el caso que algún comunero(a) quisiera participar de las actividades de monitoreo por favor comunicarlo y así realizar las gestiones para incluirlo(a) en cada una de las jornadas programas.

Sin otro particular, se despide atentamente.



**Cristóbal Pavez Salazar**  
Coordinador Relaciones Comunitarias Salar  
Albemarle



CC/cc  
c.c.: arch RRCC/ADM

Salar de Atacama, 29 de octubre de 2018  
RLPS 175/2018

Señor  
Sergio Cubillos Verasay  
Presidente Comunidad Atacameña de Peine  
Ref: Monitoreos Ambientales Noviembre 2018

Por medio de la presente comunico a usted que en el marco de los compromisos que la compañía Albermarle ha adquirido en su RCA 21/2016, informamos el programa de monitoreos ambientales en el territorio de la Comunidad de Peine establecido para el mes de Noviembre de 2018.

A continuación el detalle de las actividades:

- **Miércoles 28 de noviembre:** Ingresará personal de la Consultora SGA S.A (Víctor Grijalba, Supervisor de Terreno y 1 ayudante Teléfono: +56 9 8917 5105) a realizar las tareas de **medición de niveles limnimétricos y freáticos, aforos y perfilaje de conductividad y temperatura en el sistema lagunar de Peine, borde sureste del Salar, Tilomonte y Peine.** Acompañados por nuestro coordinador de terreno: Gary Mansilla, Celular: +56 9 3197 4661.

Con el objetivo de realizar nuestro trabajo en un escenario de transparencia con las comunidades, es que reiteramos nuestra disposición para que en el caso que algún comunero(a) quisiera participar de las actividades de monitoreo por favor comunicarlo y así realizar las gestiones para incluirlo(a) en cada una de las jornadas programas.

Sin otro particular, se despide atentamente.



**Cristóbal Pavez Salazar**  
Coordinador Relaciones Comunitarias Salar  
Albermarle

CC/cc  
c.c.: arch RRCC/ADM

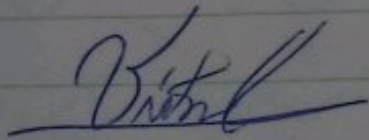


El equipo de monitoreo de SGA, en conjunto con personal de SQM, realizaron el monitoreo de niveles en los puntos:

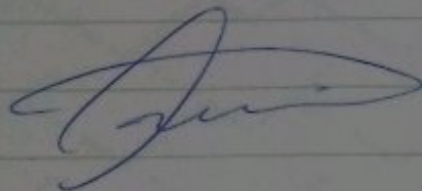
ES-01, ES-02, ES-03, ES-04, ES-05, ES-06, ES-07, ES-08, ES-11, PN-18 y PN-19.

El monitoreo inició a las 9:28 y finalizó a las 12:45.

Para efectos de comunicación entre empresas.



Victor Grigalbo G.  
Supervisor SGA



SQM

El equipo de monitoreo SGA en conjunto con personal de SQM, realizaron el monitoreo de niveles en pozos

ES-01 ; ES-02 ; ES-03 ; ES-04  
ES-05 ; ES-06 ; ES-07 ; ES-08 ;  
ES-11 ; PN-18 y PN-19

Poco afectas de comunicacion entre empresas

Francisca Arauven  
Supervisor SGA

Jorge Olguin  
Monitoreo SQM



**Albemarle Limitada**  
Avenida Héctor Gómez Cobo 975, lote 4  
Antofagasta, Chile

Teléfono: 56-55-2351013  
www.albemarlelitio.cl



Antofagasta, 26 de octubre de 2018

**Mat.: Plan de Seguimiento Ambiental. Variables  
hídricas y bióticas, Res. Exenta N° 21/2016 (RCA).**

**Ref.: Solicitud de ingreso a Reserva Nacional Los  
Flamencos y acompañamiento por parte de  
personal CONAF durante las actividades a  
realizar en Noviembre y Diciembre de 2018.**

Director  
Cristian Salas  
**CONAF**  
Oficina Regional  
Avenida Argentina 2510  
**ANTOFAGASTA**

Estimado Director,

Por medio de la presente, en cumplimiento de lo establecido en el Considerando N° 7 de la RCA N°21/2016, y específicamente en relación a lo referido a las actividades de:

- ✓ Monitoreo de niveles freáticos y limnimétricos; y evapotranspiración usando la metodología de los Domos (Componente Hidrogeológica e Hidrológica).
- ✓ Implementación de los Lisímetros dentro de la reserva, los cuales corresponden al LS-03 (Territorio de Comunidad de Toconao) y LS-04 (Territorio de la Comunidad de Camar). La comunidad de Toconao, ha solicitado que los trabajos se realicen de lunes a viernes, para que el fin de semana no genere impacto visual respecto a la afluencia de turistas a la Reserva de la Laguna Chaxas.
- ✓ Monitoreo de los compromisos voluntarios correspondiente al estudio de vida de la *Heleobia Atacamensis* (primavera de 2018).
- ✓ Campaña de Monitoreo de cobertura de superficies lagunares. Verano 2019.



**Albemarle Limitada**

Avenida Héctor Gómez Cobo 975, lote 4  
Antofagasta, Chile

Teléfono: 56-55-2351013  
www.albemarlelitio.cl

Solicito a usted nos autorice el ingreso a la Reserva Nacional Los Flamencos, acompañados por un guardaparques, durante los meses de noviembre y diciembre del presente año en las siguientes fechas:

**Actividades mes NOVIEMBRE**

- ✓ **Lunes 05 al viernes 09 de noviembre:** Ingresará personal de la Consultora SUEZ (José León, Hidrogeólogo de Proyecto, 1 APR y 3 ayudantes) a realizar las tareas de: Construcción del Lisímetro y Estación Hidrometeorológica LS-03, en el Sistema Soncor. Acompañados por nuestro coordinador de terreno: Gary Masilla/Víctor Ibacache, Celular: +56 9 3197 4661.
- ✓ **Lunes 12 y martes 13 de noviembre:** Ingresará personal de la Consultora SUEZ (José León, Hidrogeólogo de Proyecto, 1 APR y 3 ayudantes) a realizar las tareas de: Construcción del Lisímetro y Estación Hidrometeorológica LS-03, en el Sistema Soncor. Acompañados por nuestro coordinador de terreno: Gary Masilla/Víctor Ibacache, Celular: +56 9 3197 4661.
- ✓ **Miércoles 14 al miércoles 21 de noviembre:** Ingresará personal de la Consultora SUEZ (Marcelo Aliaga, Hidrogeólogo de Proyecto, 1 APR y 3 ayudantes) a realizar las tareas de: Construcción del Lisímetro y Estación Hidrometeorológica LS-04, en el Sistema Aguas de Quelana. Acompañados por nuestro coordinador de terreno: Gary Masilla/Víctor Ibacache, Celular: +56 9 3197 4661.
- ✓ **Miércoles 14 de noviembre:** Ingresará personal de la Consultora SGA S.A (Víctor Grijalba, Supervisor de Terreno y 1 ayudante Teléfono: +56 9 8917 5105) a realizar las tareas de medición de niveles limnimétricos y freáticos en los Sistemas Aguas de Quelana y Soncor. Acompañados por nuestro coordinador de terreno: Gary Mansilla, Celular: +56 9 3197 4661.
- ✓ **Miércoles 28 de noviembre:** Ingresará personal de la Consultora CEA (Elizabeth Chihuailaf, Jefe de Terreno y 1 especialistas, Teléfono: +56 9 49363986). a realizar las tareas de Toma de muestras, parámetros in situ. Registrar presencia/ausencia y abundancias de Heleobia sp. en las lagunas de Chaxas y Barros Negros (Sistema Soncor). Acompañados por nuestro coordinador de terreno: Gary Mansilla, Celular: +56 9 3197 4661.
- ✓ **Jueves 29 de noviembre:** Ingresará personal de la Consultora CEA (Elizabeth Chihuailaf, Jefe de Terreno y 1 especialistas, Teléfono: +56 9 49363986). a realizar



**Albemarle Limitada**

Avenida Héctor Gómez Cobo 975, lote 4  
Antofagasta, Chile

Teléfono: 56-55-2351013  
www.albemarlelitio.cl

las tareas de Toma de muestras, parámetros in situ. Registrar presencia/ausencia y abundancias de Heleobia sp. en las lagunas de Aguas de Quelana y Puilar (Sistema Soncor). Acompañados por nuestro coordinador de terreno: Gary Mansilla, Celular: +56 9 3197 4661.

**Actividades mes DICIEMBRE**

- ✓ **Lunes 10 de diciembre:** Ingresará personal de la Consultora SGA S.A (Cristian Araya, Jefe de Terreno y 4 Ayudantes, Teléfono: +56 9 8397 0172); a realizar las tareas de: medición de Evapotranspiración con Domos en los Sistemas Aguas de Quelana y Soncor. Acompañados por nuestro coordinador de terreno: Víctor Ibacache, Celular: +56 9 3197 4661.
- ✓ **Martes 11 de Septiembre:** Ingresará personal de la Consultora SGA S.A (Cristian Araya, Jefe de Terreno y 4 Ayudantes, Teléfono: +56 9 8397 0172 y Guillermo Espinosa y 1 ayudante +56 9 89175105) a realizar las tareas de: medición de Evapotranspiración con Domos y medición de niveles limnimétricos respectivamente en los Sistemas Aguas de Quelana y Soncor. Acompañados por nuestro coordinador de terreno: Víctor Ibacache, Celular: +56 9 3197 4661.
- ✓ **Miércoles 19 de diciembre:** Ingresará personal de la Consultora CEDREM (David Avaca, Jefe de Terreno y 3 especialistas, Teléfono: +56 9 92408457). a realizar las tareas de Toma de Puntos de Validación Superficie de Lagunas en el Sistemas Soncor. Acompañados por nuestro coordinador de terreno: Víctor Ibacache, Celular: +56 9 3197 4661.
- ✓ **Jueves 20 de diciembre:** Ingresará personal de la Consultora CEDREM (David Avaca, Jefe de Terreno y 3 especialistas, Teléfono: +56 9 92408457). a realizar las tareas de Toma de Puntos de Validación Superficie de Lagunas en el Sistemas Aguas de Quelana. Acompañados por nuestro coordinador de terreno: Víctor Ibacache, Celular: +56 9 3197 4661.

Cabe señalar que, como se ha realizado hasta la fecha, con respecto a las restricciones de acceso, nos acogeremos a lo indicado por el guardaparques que nos acompañará en terreno.

Por tanto, solicito a usted, recepcionar esta solicitud e indicar si hay disponibilidad para ingresar en las fechas enunciadas.



**Albemarle Limitada**

Avenida Héctor Gómez Cobo 975, lote 4  
Antofagasta, Chile

Teléfono: 56-55-2351013  
[www.albemarlelitio.cl](http://www.albemarlelitio.cl)

Sin otro particular, saluda atentamente,

**IGNACIO  
MEHECH  
CASTELLON**

Digitally signed by IGNACIO MEHECH  
CASTELLON  
DN: c=CL, title=PERSONA NATURAL,  
cn=IGNACIO MEHECH CASTELLON,  
email=IGNACIO.MEHECH@ALBEMARLE.  
COM, serialNumber=15383346-K  
Date: 2018.10.26 12:02:51 -03'00'

**Ignacio Mehech Castellón  
Gerente Legal  
Albemarle Limitada**

Salar de Atacama, 30 de octubre de 2018  
RLPS 177/2018

Señor  
Héctor Cruz  
Presidente Comunidad Atacameña de Camar  
Ref: Monitoreos Ambientales Noviembre de 2018

Por medio de la presente comunico a usted que en el marco de los compromisos que la compañía Albermarle ha adquirido en su RCA 21/2016, informamos el programa de campañas de monitoreo ambiental en el territorio de la Comunidad de Camar establecido para el mes de Noviembre de 2018.

A continuación el detalle de las actividades:

- **Miércoles 14 al miércoles 21 de noviembre:** Ingresará personal de la Consultora SUEZ (Marcelo Aliaga, Hidrogeólogo de Proyecto, 1 APR y 3 ayudantes) a realizar las tareas de: **Construcción del Lisímetro y Estación Hidrometeorológica LS-04, en el Sistema Aguas de Quelana.** Acompañados por nuestro coordinador de terreno: Gary Masilla/Víctor Ibacache, Celular: +56 9 3197 4661.
- **Miércoles 14 de noviembre:** Ingresará personal de la Consultora SGA S.A (Víctor Grijalba, Supervisor de Terreno y 1 ayudante Teléfono: +56 9 8917 5105) a realizar las tareas de **medición de niveles limnimétricos y freáticos en el Sistema Aguas de Quelana.** Acompañados por nuestro coordinador de terreno: Gary Mansilla, Celular: +56 9 3197 4661.
- **Jueves 29 de noviembre:** Ingresará personal de la Consultora CEA (Elizabeth Chihuailaf, Jefe de Terreno y 1 especialistas, Teléfono: +56 9 49363986). a realizar las tareas de **Toma de muestras, parámetros in situ. Registrar presencia/ausencia y abundancias de Heleobia sp. en el Sistema de Aguas de Quelana.** Acompañados por nuestro coordinador de terreno: Gary Mansilla, Celular: +56 9 3197 4661.

Con el objetivo de realizar nuestro trabajo en un escenario de transparencia con las comunidades, es que reiteramos nuestra disposición para que en el caso que algún comunero(a) quisiera participar de las actividades de monitoreo por favor comunicarlo y así realizar las gestiones para incluirlo(a) en cada una de las jornadas programas.

Sin otro particular, se despide atentamente.



Cristóbal Pavez Salazar  
Coordinador Relaciones Comunitarias Salar  
Albemarle

CC/cc  
c.c.: arch RRCC/ADM

*Héctor Cruz, C.*  
12-11-18

Salar de Atacama, 30 de octubre de 2018  
RLPS 176/2018

Señor  
Yermin Vásquez  
Presidente Comunidad Atacameña de Toconao  
Ref: Monitoreos Ambientales Noviembre de 2018

Por medio de la presente comunico a usted que en el marco de los compromisos que la compañía Albermarle ha adquirido en su RCA 21/2016, informamos el programa de campañas de monitoreo ambiental en el territorio de la Comunidad de Toconao establecido para el mes de Noviembre de 2018.

A continuación el detalle de las actividades:


- **Lunes 05 al viernes 09 de noviembre:** Ingresará personal de la Consultora SUEZ (José León, Hidrogeólogo de Proyecto, 1 APR y 3 ayudantes) a realizar las tareas de: **Construcción del Lisímetro y Estación Hidrometeorológica LS-03, en el Sistema Soncor.** Acompañados por nuestro coordinador de terreno: Gary Masilla/Víctor Ibacache, Celular: +56 9 3197 4661
- **Lunes 12 y martes 13 de noviembre:** Ingresará personal de la Consultora SUEZ (José León, Hidrogeólogo de Proyecto, 1 APR y 3 ayudantes) a realizar las tareas de: **Construcción del Lisímetro y Estación Hidrometeorológica LS-03, en el Sistema Soncor.** Acompañados por nuestro coordinador de terreno: Gary Masilla/Víctor Ibacache, Celular: +56 9 3197 4661
- **Miércoles 14 de noviembre:** Ingresará personal de la Consultora SGA S.A (Víctor Grijalba, Supervisor de Terreno y 1 ayudante Teléfono: +56 9 8917 5105) a realizar las tareas de **medición de niveles limnimétricos y freáticos en el Sistema Soncor.** Acompañados por nuestro coordinador de terreno: Gary Mansilla, Celular: +56 9 3197 4661.
- **Miércoles 28 de noviembre:** Ingresará personal de la Consultora CEA (Elizabeth Chihuailaf, Jefe de Terreno y 1 especialistas, Teléfono: +56 9 49363986). a realizar las tareas de **Toma de muestras, parámetros in situ. Registrar presencia/ausencia y abundancias de Heleobia sp. en las lagunas de Chaxas y Barros Negros (Sistema Soncor).** Acompañados por nuestro coordinador de terreno: Gary Mansilla, Celular: +56 9 3197 4661.
- **Jueves 29 de noviembre:** Ingresará personal de la Consultora CEA (Elizabeth Chihuailaf, Jefe de Terreno y 1 especialistas, Teléfono: +56 9 49363986). a realizar las tareas de **Toma de muestras, parámetros in situ. Registrar presencia/ausencia y abundancias de Heleobia sp. en la laguna de Puilar (Sistema Soncor).** Acompañados por nuestro coordinador de terreno: Gary Mansilla, Celular: +56 9 3197 4661.

Con el objetivo de realizar nuestro trabajo en un escenario de transparencia con las comunidades, es que reiteramos nuestra disposición para que en el caso que algún comunero(a) quisiera participar de las



actividades de monitoreo por favor comunicarlo y así realizar las gestiones para incluirlo(a) en cada una de las jornadas programas.

Sin otro particular, se despide atentamente.



**Cristóbal Pavez Salazar**  
Coordinador Relaciones Comunitarias Salar  
Albemarle

CC/cc  
c.c.: arch RRCC/ADM

Diciembre 2018

---

Salar de Atacama, 28 de noviembre de 2018  
RLPS 193/2018

Señor  
Sergio Cubillos Verasay  
Presidenta Comunidad Atacameña de Peine  
Ref: Monitoreos Ambientales diciembre de 2018

Por medio de la presente comunico a usted que en el marco de los compromisos que la compañía Albermarle ha adquirido en su RCA 21/2016, informamos el programa de campañas de monitoreo ambiental en el territorio de la Comunidad de Peine establecido para el mes de diciembre de 2018.

A continuación, el detalle de las actividades:

- **Martes 04 y miércoles 05 de diciembre:** Ingresará personal de la Consultora SGA S.A (Cristian Araya, Jefe de Terreno y 4 Ayudantes, Teléfono: +56 9 8397 0172; y Guillermo Espinosa y 1 ayudante +56 9 89175105) a realizar las tareas de **Medición de Evapotranspiración con Domos y medición de niveles estáticos, aforos y niveles limnimétricos respectivamente en el sistema lagunar de Peine y borde sureste del Salar.** Acompañados por nuestro coordinador de terreno: Gary Mansilla, Celular: +56 9 3197 4661.

Con el objetivo de realizar nuestro trabajo en un escenario de transparencia, es que declaramos nuestra disposición para que algún comunero(a) pueda participar de las actividades como veedor. En caso de ser así favor comunicarlo; y así realizaremos las gestiones para incluirlo(a) en las jornadas programas.

Sin otro particular, se despide atentamente.



**Cristóbal Pavez Salazar**  
Coordinador Relaciones Comunitarias Salar  
Albemarle

CC/cc  
c.c.: arch RRCC/ADM

Salar de Atacama, 28 de noviembre de 2018  
RLPS 194/2018

Señor  
Sergio Cubillos Verasay  
Presidenta Comunidad Atacameña de Peine  
Ref: Monitoreos Ambientales diciembre de 2018



Por medio de la presente comunico a usted que en el marco de los compromisos que la compañía Albermarle ha adquirido en su RCA 21/2016, informamos el programa de campañas de monitoreo ambiental en el territorio de la Comunidad de Peine establecido para el mes de diciembre de 2018.

A continuación, el detalle de las actividades:

- **Lunes 17 de diciembre:** Ingresará personal de la Consultora SGA S.A (Victor Grijalba y 1 ayudante +56 9 89175105) a realizar las tareas de **Medición de niveles estáticos, aforos y niveles limnimétricos en el sistema lagunar de Peine y borde sureste del Salar.** Acompañados por nuestro coordinador de terreno: Gary Mansilla, Celular: +56 9 3197 4661.

Con el objetivo de realizar nuestro trabajo en un escenario de transparencia, es que declaramos nuestra disposición para que algún comunero(a) pueda participar de las actividades como veedor. En caso de ser así favor comunicarlo; y así realizaremos las gestiones para incluirlo(a) en las jornadas programas.

Sin otro particular, se despide atentamente.



ALBEMARLE®  
Planta Salar de Atacama

**Cristóbal Pavez Salazar**  
Coordinador Relaciones Comunitarias Salar  
Albemarle

CC/cc  
c.c.: arch RRCC/ADM

Salar de Atacama, 28 de noviembre de 2018  
RLPS 191/2018

Señor  
Jorge Álvarez  
Presidenta Comunidad Atacameña Ayllú Coyo  
Ref: Monitoreos Ambientales diciembre de 2018

Por medio de la presente comunico a usted que en el marco de los compromisos que la compañía Albermarle ha adquirido en su RCA 21/2016, informamos el programa de campañas de monitoreo ambiental en el territorio de la Comunidad de Ayllú Coyo establecido para el mes de diciembre de 2018.

A continuación, el detalle de las actividades:

- **Sábado 08 y domingo 09 de diciembre:** Ingresará personal de la Consultora SGA S.A (Cristian Araya, Jefe de Terreno y 4 Ayudantes, Teléfono: +56 9 8397 0172) a realizar las tareas de **Medición de Evapotranspiración con Domos en los sectores de Laguna Cejar (EVT-01; EVT-02 y EVT-03) y Tebenquiche (EVT-04 y EVT-05)**. Acompañados por nuestro coordinador de terreno: Gary Mansilla/Víctor Ibacache, Celular: +56 9 3197 4661.

Con el objetivo de realizar nuestro trabajo en un escenario de transparencia, es que declaramos nuestra disposición para que algún comunero(a) pueda participar de las actividades como veedor. En caso de ser así favor comunicarlo; y así realizaremos las gestiones para incluirlo(a) en las jornadas programas.

Sin otro particular, se despide atentamente.



**Cristóbal Pavez Salazar**  
Coordinador Relaciones Comunitarias Salar  
Albermarle

CC/cc  
c.c.: arch RRCC/ADM

*Recepcionado  
03 Dic. 2018  
Cronicas memoria T  
Alvarez*

Salar de Atacama, 28 de noviembre de 2018  
RLPS 190/2018

Señora  
Ana Ramos  
Presidenta Comunidad Atacameña Ayllú Solor  
Ref: Monitoreos Ambientales diciembre de 2018



Por medio de la presente comunico a usted que en el marco de los compromisos que la compañía Albermarle ha adquirido en su RCA 21/2016, informamos el programa de campañas de monitoreo ambiental en el territorio de la Comunidad de Ayllú Solor establecido para el mes de diciembre de 2018.

A continuación, el detalle de las actividades:

- **Sábado 08 y domingo 09 de diciembre:** Ingresará personal de la Consultora SGA S.A (Cristian Araya, Jefe de Terreno y 4 Ayudantes, Teléfono: +56 9 8397 0172) a realizar las tareas de **Medición de Evapotranspiración con Domos en los sectores de Laguna Cejar (EVT-01; EVT-02 y EVT-03) y Tebenquiche (EVT-04 y EVT-05)**. Acompañados por nuestro coordinador de terreno: Gary Mansilla/Víctor Ibacache, Celular: +56 9 3197 4661.

Con el objetivo de realizar nuestro trabajo en un escenario de transparencia, es que declaramos nuestra disposición para que algún comunero(a) pueda participar de las actividades como veedor. En caso de ser así favor comunicarlo; y así realizaremos las gestiones para incluirlo(a) en las jornadas programas.

Sin otro particular, se despide atentamente.



**Cristóbal Pavez Salazar**  
Coordinador Relaciones Comunitarias Salar  
Albermarle

CC/cc  
c.c.: arch RRCC/ADM

*110 Ramos .7.*  
*16.525.688-3*  
*I.R.R.*

Salar de Atacama, 28 de noviembre de 2018  
RLPS 196/2018

Señor  
Sergio Cubillos Verasay  
Presidenta Comunidad Atacameña de Peine  
Ref: Monitoreos Ambientales diciembre de 2018

Por medio de la presente comunico a usted que en el marco de los compromisos que la compañía Albermarle ha adquirido en su RCA 21/2016, informamos el programa de campañas de monitoreo ambiental en el territorio de la Comunidad de Peine establecido para el mes de diciembre de 2018.

A continuación, el detalle de las actividades:

- **Jueves 27 de diciembre:** Ingresará personal de la Consultora SGA S.A (Francisca Aravena y 1 ayudante +56 9 89175105) a realizar las tareas de **Medición de niveles estáticos, aforos y niveles limnimétricos en el sistema lagunar de Peine y borde sureste del Salar.** Acompañados por nuestro coordinador de terreno: Gary Mansilla, Celular: +56 9 3197 4661.

Con el objetivo de realizar nuestro trabajo en un escenario de transparencia, es que declaramos nuestra disposición para que algún comunero(a) pueda participar de las actividades como veedor. En caso de ser así favor comunicarlo; y así realizaremos las gestiones para incluirlo(a) en las jornadas programas.

Sin otro particular, se despide atentamente.



ALBEMARLE®  
Planta Salar de Atacama

**Cristóbal Pavez Salazar**  
Coordinador Relaciones Comunitarias Salar  
Albermarle

CC/cc  
c.c.: arch RRCC/ADM

Salar de Atacama, 28 de noviembre de 2018  
RLPS 189/2018

Señor  
Yermin Vásquez  
Presidente Comunidad Atacameña de Toconao  
Ref: Monitoreos Ambientales diciembre de 2018

Por medio de la presente comunico a usted que en el marco de los compromisos que la compañía Albermarle ha adquirido en su RCA 21/2016, informamos el programa de campañas de monitoreo ambiental en el territorio de la Comunidad de Toconao establecido para el mes de diciembre de 2018.

A continuación, el detalle de las actividades:

- **Lunes 10 y martes 11 de diciembre:** Ingresará personal de la Consultora SGA S.A (Cristian Araya, Jefe de Terreno y 4 Ayudantes, Teléfono: +56 9 8397 0172; y Víctor Grijalba y 1 ayudante +56 9 89175105) a realizar las tareas de **Medición de Evapotranspiración con Domos y medición de niveles limnimétricos respectivamente en el Sistema Soncor.** Acompañados por nuestro coordinador de terreno: Gary Mansilla, Celular: +56 9 3197 4661
- **Martes 11 de diciembre:** Ingresará personal de la Consultora SGA S.A (Victor Grijalba y 1 ayudante +56 9 89175105) a realizar las tareas de **Medición de niveles limnimétricos respectivamente en el Sistema Soncor.** Acompañados por nuestro coordinador de terreno: Gary Mansilla, Celular: +56 9 3197 4661
- **Miércoles 19 de diciembre:** Ingresará personal de la Consultora CEDREM (David Avaca, Jefe de Terreno y 3 especialistas, Teléfono: +56 9 92408457). a realizar las tareas de **Toma de Puntos de Validación Superficie de Lagunas en el Sistemas Soncor.** Acompañados por nuestro coordinador de terreno: Víctor Ibacache, Celular: +56 9 3197 4661.

Con el objetivo de realizar nuestro trabajo en un escenario de transparencia, es que declaramos nuestra disposición para que algún comunero(a) pueda participar de las actividades como veedor. En caso de ser así favor comunicarlo; y así realizaremos las gestiones para incluirlo(a) en las jornadas programas.

Sin otro particular, se despide atentamente.



Cristóbal Pavez Salazar  
Coordinador Relaciones Comunitarias Salar  
Albemarle

CC/cc  
c.c.: arch RRCC/ADM

Recepción  
28-11-2018  




Salar de Atacama, 28 de noviembre de 2018  
RLPS 195/2018

Señor  
Sergio Cubillos Verasay  
Presidenta Comunidad Atacameña de Peine  
Ref: Monitoreos Ambientales diciembre de 2018


Por medio de la presente comunico a usted que en el marco de los compromisos que la compañía Albermarle ha adquirido en su RCA 21/2016, informamos el programa de campañas de monitoreo ambiental en el territorio de la Comunidad de Peine establecido para el mes de diciembre de 2018.

A continuación, el detalle de las actividades:

- **Viernes 21 de diciembre:** Ingresará personal de la Consultora CEDREM (David Avaca, Jefe de Terreno y 3 especialistas, Teléfono: +56 9 92408457) a realizar las tareas de **Toma de Puntos de Validación Superficie de Lagunas en el Sistemas Peine**. Acompañados por nuestro coordinador de terreno: Víctor Ibacache, Celular: +56 9 3197 4661.

Con el objetivo de realizar nuestro trabajo en un escenario de transparencia, es que declaramos nuestra disposición para que algún comunero(a) pueda participar de las actividades como veedor. En caso de ser así favor comunicarlo; y así realizaremos las gestiones para incluirlo(a) en las jornadas programas.

Sin otro particular, se despide atentamente.



**Cristóbal Pavez Salazar**  
Coordinador Relaciones Comunitarias Salar  
Albermarle

CC/cc  
c.c.: arch RRCC/ADM

Salar de Atacama, 28 de noviembre de 2018  
RLPS 192/2018

Señor  
Héctor Cruz  
Presidenta Comunidad Atacameña de Camar  
Ref: Monitoreos Ambientales diciembre de 2018


Por medio de la presente comunico a usted que en el marco de los compromisos que la compañía Albermarle ha adquirido en su RCA 21/2016, informamos el programa de campañas de monitoreo ambiental en el territorio de la Comunidad de Camar establecido para el mes de diciembre de 2018.

A continuación, el detalle de las actividades:

- **Martes 11 de diciembre:** Ingresará personal de la Consultora SGA S.A (Victor Grijalba y 1 ayudante +56 9 89175105) a realizar las tareas de **Medición de niveles limnimétricos en el Sistema Aguas de Quelana**. Acompañados por nuestro coordinador de terreno: Gary Mansilla, Celular: +56 9 3197 4661
- **Jueves 20 de diciembre:** Ingresará personal de la Consultora CEDREM (David Avaca, Jefe de Terreno y 3 especialistas, Teléfono: +56 9 92408457). a realizar las tareas de **Toma de Puntos de Validación Superficie de Lagunas en el Sistemas Aguas de Quelana**. Acompañados por nuestro coordinador de terreno: Víctor Ibacache, Celular: +56 9 3197 4661.

Con el objetivo de realizar nuestro trabajo en un escenario de transparencia, es que declaramos nuestra disposición para que algún comunero(a) pueda participar de las actividades como veedor. En caso de ser así favor comunicarlo; y así realizaremos las gestiones para incluirlo(a) en las jornadas programas.

Sin otro particular, se despide atentamente.

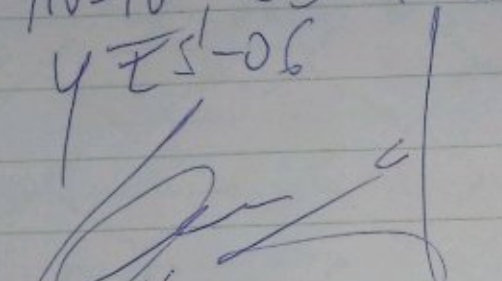


**Cristóbal Pavez Salazar**  
Coordinador Relaciones Comunitarias Salar  
Albermarle

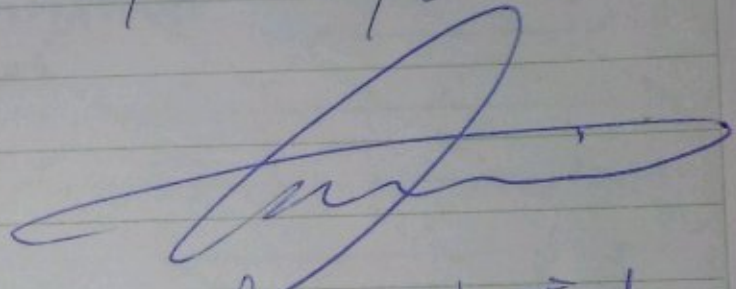
CC/cc  
c.c.: arch RRCC/ADM

El equipo de monitoreo SGA, junto con el personal de SGA realizó el monitoreo de los sitios puntos:

ES-11; ES-08; ES-05; ES-03; TN-19  
TN-18; ES-01; ES-02; ES-04; ES-02  
y ES-06



Guillermo Espinosa  
Supervisor SGA



Carlos Martínez  
Fuerza - Policía

Queda registro para efectos de  
comunicación entre empresas.

San Antonio de Camar, 10 de Diciembre del 2018.

N°045/2018

Sr.

Cristóbal Pavez Salazar

Coordinador Relaciones Comunitarias Salar

Albemarle

Presente.

REF: Resp. Monitoreos Ambientales diciembre 2018

De nuestra consideración:

Junto con saludar, por medio de la presente y a nombre de la Comunidad Indígena Atacameña de Camar manifestamos nuestro disentimiento con el Programa de campañas de monitoreo ambiental que vuestra compañía ha informado, en el marco de los compromisos que ha adquirido en su RCA 21/2016.

La Comunidad recuerda a la Compañía, que se encuentra en proceso de firma de un Protocolo de diligencia debida Camar — Albemarle, el que precisamente, busca establecer un marco de relacionamiento entre ambas partes, generando garantías mínimas para instancias como las que hoy disentimos, que impliquen precisamente el acceso, uso de caminos y monitoteos.

Por este motivo, es que se solicita supeditar los monitoreos del día Martes 11 de Diciembre de Medición de niveles limnimétricos en el sistema de aguas de Quelana y el de jueves 20 de Diciembre que tomará puntos de validación de superficie de lagunas en el sistema de agua de Quelana. a la suscripción del mencionado Protocolo de diligencia debida, y que en dicho marco de relacionamiento, puedan llevarse a cabo tales monitoreos, en conjunto con la participación de la Comunidad.

Sin otro particular,

- Archivo

  
Héctor Cruz Castro

Presidente

Comunidad Indígena de Camar



Salar de Atacama, 12 de diciembre de 2018  
RLPS 208/2018

Señor

**Sergio Cubillos**

Presidente Comunidad Atacameña de Peine

Ref: Monitoreos Ambientales. Medición de EVT con DOMOS

Por medio de la presente comunico a usted que en el marco de los compromisos que la compañía Albermarle ha adquirido en su RCA 21/2016, solicitamos a usted la autorización para realizar los estudios de monitoreo ambiental Hídrico en el Sector de Tilopozo y Lagunas de La Punta y La Brava, perteneciente a la Comunidad Indígena de Peine, correspondiente a la actividad de medición de EVT con Domos, de los cuales 1 punto se encuentra en el cuerpo de agua.

A continuación el detalle de las actividades:

- **Jueves 13 de diciembre**

Las actividades a realizar son: Medición de Evapotranspiración con domos

Participará personal de la Consultora SGA (Francisca Aravena, Supervisor de Terreno y 4 ayudante) y Albermarle (Gary Mansilla, celular: +56 9 3197 4661).

Los horarios serán desde las 8:00 hasta las 19:00 hrs.

Con el objetivo de realizar nuestro trabajo en un escenario de transparencia con las comunidades, es que reiteramos nuestra disposición para que en el caso que algún comunero(a) quisiera participar de las actividades de monitoreo por favor comunicarlo y así realizar las gestiones para incluirlo(a) en cada una de las jornadas programadas.

Sin otro particular, se despide atentamente.



**Cristóbal Pavez Salazar**  
Coordinador Relaciones Comunitarias Salar  
Albermarle

CC/cc

c.c.: arch RRCC/ADM

*Zeybudo*  
*12.12.2018*

Salar de Atacama, 14 de diciembre de 2018  
RLPS 213/2018

Señor

**Sergio Cubillos**

Presidente Comunidad Atacameña de Peine

Ref: Monitoreos Ambientales. Medición de niveles en Sector La Punta-La Brava

Por medio de la presente comunico a usted que en el marco de los compromisos que la compañía Albermarle ha adquirido en su RCA 21/2016, solicitamos a usted la autorización para realizar los estudios de monitoreo ambiental Hídrico en el Sector de La Punta-La Brava, perteneciente a la Comunidad Indígena de Peine, correspondiente a la actividad de medición de niveles.

Las actividades se realizarán el día Miércoles 19 de diciembre, en el horario de 8:00 a 19:00 y corresponde a: Medición de niveles, las cuales serán ejecutadas por la consultora SGA, cuyos equipos serán liderados por Francisca Aravena y 1 ayudante, mientras que por parte de Albemarle asistirá Víctor Ibacache.

A continuación el detalle de las actividades:

- **Miércoles 19 de diciembre**

Las actividades a realizar son: Medición de niveles

Participará personal de la Consultora SGA (Francisca Aravena, Supervisor de Terreno y 1 ayudante) y Albemarle (Víctor Ibacache, celular: +56 9 3197 4661).

Los horarios serán desde las 8:00 hasta las 19:00 hrs.

Con el objetivo de realizar nuestro trabajo en un escenario de transparencia con las comunidades, es que reiteramos nuestra disposición para que en el caso que algún comunero(a) quisiera participar de las actividades de monitoreo por favor comunicarlo y así realizar las gestiones para incluirlo(a) en cada una de las jornadas programas.

Sin otro particular, se despide atentamente.



Eliana Díaz Álvarez

Hidrogeóloga  
Albemarle



CC/cc

c.c.: arch RRCC/ADM

Salar de Atacama, 14 de diciembre de 2018  
RLPS 212/2018

Señor

**Sergio Cubillos**

Presidente Comunidad Atacameña de Peine

Ref: Monitoreos Ambientales. Medición de niveles en Sector Tilopozo

Por medio de la presente comunico a usted que en el marco de los compromisos que la compañía Albermarle ha adquirido en su RCA 21/2016, solicitamos a usted la autorización para realizar los estudios de monitoreo ambiental Hídrico en el Sector de Tilopozo, perteneciente a la Comunidad Indígena de Peine, correspondiente a la actividad de medición de niveles.

Las actividades se realizarán el día sábado 15 de diciembre, en el horario de 8:00 a 19:00 y corresponde a: Medición de niveles, las cuales serán ejecutadas por la consultora SGA, cuyos equipos serán liderados por Francisca Aravena y 1 ayudante, mientras que por parte de Albemarle asistirá Gary Mansilla.

A continuación el detalle de las actividades:

- **Sábado 15 de diciembre**

Las actividades a realizar son: Medición de niveles

Participará personal de la Consultora SGA (Francisca Aravena, Supervisor de Terreno y 1 ayudante) y Albemarle (Gary Mansilla, celular: +56 9 3197 4661).

Los horarios serán desde las 8:00 hasta las 19:00 hrs.

Con el objetivo de realizar nuestro trabajo en un escenario de transparencia con las comunidades, es que reiteramos nuestra disposición para que en el caso que algún comunero(a) quisiera participar de las actividades de monitoreo por favor comunicarlo y así realizar las gestiones para incluirlo(a) en cada una de las jornadas programadas.

Sin otro particular, se despide atentamente.



Eliana Díaz Álvarez

Hidroeóloga  
Albemarle



CC/cc

c.c.: arch RRCC/ADM



Salar de Atacama, 14 de diciembre de 2018

RLPS 214/2018

Señor

**Sergio Cubillos**

Presidente Comunidad Atacameña de Peine

Ref: Monitoreos Ambientales. Medición de niveles en Sector La Punta-La Brava

Por medio de la presente comunico a usted que en el marco de los compromisos que la compañía Albermarle ha adquirido en su RCA 21/2016, solicitamos a usted la autorización para realizar los estudios de monitoreo ambiental Hídrico en el Sector de La Punta-La Brava, perteneciente a la Comunidad Indígena de Peine, correspondiente a la actividad de medición de niveles.

Las actividades se realizarán el día **Sábado 29 de diciembre**, en el horario de 8:00 a 19:00 y corresponde a: Medición de niveles, las cuales serán ejecutadas por la consultora SGA, cuyos equipos serán liderados por Guillermo Espinosa y 1 ayudante, mientras que por parte de Albermarle asistirá Gary Mansilla.

A continuación el detalle de las actividades:

- **Sábado 29 de diciembre**

Las actividades a realizar son: Medición de niveles

Participará personal de la Consultora SGA (Guillermo Espinosa, Supervisor de Terreno y 1 ayudante) y Albermarle (Gary Mansilla, celular: +56 9 3197 4661).

Los horarios serán desde las 8:00 hasta las 19:00 hrs.

Con el objetivo de realizar nuestro trabajo en un escenario de transparencia con las comunidades, es que reiteramos nuestra disposición para que en el caso que algún comunero(a) quisiera participar de las actividades de monitoreo por favor comunicarlo y así realizar las gestiones para incluirlo(a) en cada una de las jornadas programadas.

Sin otro particular, se despide atentamente.



Eliana Díaz Álvarez  
Hidrogeóloga  
Albermarle



CC/cc

c.c.: arch RRCC/ADM





El equipo de monitoreo de SGA, en conjunto con personal de SQM, realizó medición de niveles en los puntos:

ES-01, ES-02, ES-03, ES-04, ES-05, ES-06, ES-07, ES-08, ES-11, PN-18 y PN-19.

Registro para efecto de comunicación entre empresas.

*[Handwritten signature]*

Victor Grijalba G.  
Supervisor SGA

*[Handwritten signature]*

Jorge Orozco  
SQM



**Albemarle Limitada**  
Avenida Héctor Gómez Cobo 975, lote 4  
Antofagasta, Chile

Teléfono: 56-55-2351013  
www.albemarlelitio.cl



Antofagasta, 26 de octubre de 2018

**Mat.: Plan de Seguimiento Ambiental. Variables  
hídricas y bióticas, Res. Exenta N° 21/2016 (RCA).**

**Ref.: Solicitud de ingreso a Reserva Nacional Los  
Flamencos y acompañamiento por parte de  
personal CONAF durante las actividades a  
realizar en Noviembre y Diciembre de 2018.**

Director  
Cristian Salas  
**CONAF**  
Oficina Regional  
Avenida Argentina 2510  
**ANTOFAGASTA**

Estimado Director,

Por medio de la presente, en cumplimiento de lo establecido en el Considerando N° 7 de la RCA N°21/2016, y específicamente en relación a lo referido a las actividades de:

- ✓ Monitoreo de niveles freáticos y limnimétricos; y evapotranspiración usando la metodología de los Domos (Componente Hidrogeológica e Hidrológica).
- ✓ Implementación de los Lisímetros dentro de la reserva, los cuales corresponden al LS-03 (Territorio de Comunidad de Toconao) y LS-04 (Territorio de la Comunidad de Camar). La comunidad de Toconao, ha solicitado que los trabajos se realicen de lunes a viernes, para que el fin de semana no genere impacto visual respecto a la afluencia de turistas a la Reserva de la Laguna Chaxas.
- ✓ Monitoreo de los compromisos voluntarios correspondiente al estudio de vida de la *Heleobia Atacamensis* (primavera de 2018).
- ✓ Campaña de Monitoreo de cobertura de superficies lagunares. Verano 2019.



**Albemarle Limitada**

Avenida Héctor Gómez Cobo 975, lote 4  
Antofagasta, Chile

Teléfono: 56-55-2351013  
www.albemarlelitio.cl

Solicito a usted nos autorice el ingreso a la Reserva Nacional Los Flamencos, acompañados por un guardaparques, durante los meses de noviembre y diciembre del presente año en las siguientes fechas:

**Actividades mes NOVIEMBRE**

- ✓ **Lunes 05 al viernes 09 de noviembre:** Ingresará personal de la Consultora SUEZ (José León, Hidrogeólogo de Proyecto, 1 APR y 3 ayudantes) a realizar las tareas de: Construcción del Lisímetro y Estación Hidrometeorológica LS-03, en el Sistema Soncor. Acompañados por nuestro coordinador de terreno: Gary Masilla/Víctor Ibacache, Celular: +56 9 3197 4661.
- ✓ **Lunes 12 y martes 13 de noviembre:** Ingresará personal de la Consultora SUEZ (José León, Hidrogeólogo de Proyecto, 1 APR y 3 ayudantes) a realizar las tareas de: Construcción del Lisímetro y Estación Hidrometeorológica LS-03, en el Sistema Soncor. Acompañados por nuestro coordinador de terreno: Gary Masilla/Víctor Ibacache, Celular: +56 9 3197 4661.
- ✓ **Miércoles 14 al miércoles 21 de noviembre:** Ingresará personal de la Consultora SUEZ (Marcelo Aliaga, Hidrogeólogo de Proyecto, 1 APR y 3 ayudantes) a realizar las tareas de: Construcción del Lisímetro y Estación Hidrometeorológica LS-04, en el Sistema Aguas de Quelana. Acompañados por nuestro coordinador de terreno: Gary Masilla/Víctor Ibacache, Celular: +56 9 3197 4661.
- ✓ **Miércoles 14 de noviembre:** Ingresará personal de la Consultora SGA S.A (Víctor Grijalba, Supervisor de Terreno y 1 ayudante Teléfono: +56 9 8917 5105) a realizar las tareas de medición de niveles limnimétricos y freáticos en los Sistemas Aguas de Quelana y Soncor. Acompañados por nuestro coordinador de terreno: Gary Mansilla, Celular: +56 9 3197 4661.
- ✓ **Miércoles 28 de noviembre:** Ingresará personal de la Consultora CEA (Elizabeth Chihuailaf, Jefe de Terreno y 1 especialistas, Teléfono: +56 9 49363986). a realizar las tareas de Toma de muestras, parámetros in situ. Registrar presencia/ausencia y abundancias de Heleobia sp. en las lagunas de Chaxas y Barros Negros (Sistema Soncor). Acompañados por nuestro coordinador de terreno: Gary Mansilla, Celular: +56 9 3197 4661.
- ✓ **Jueves 29 de noviembre:** Ingresará personal de la Consultora CEA (Elizabeth Chihuailaf, Jefe de Terreno y 1 especialistas, Teléfono: +56 9 49363986). a realizar



**Albemarle Limitada**

Avenida Héctor Gómez Cobo 975, lote 4  
Antofagasta, Chile

Teléfono: 56-55-2351013  
www.albemarlelitio.cl

las tareas de Toma de muestras, parámetros in situ. Registrar presencia/ausencia y abundancias de Heleobia sp. en las lagunas de Aguas de Quelana y Puilar (Sistema Soncor). Acompañados por nuestro coordinador de terreno: Gary Mansilla, Celular: +56 9 3197 4661.

**Actividades mes DICIEMBRE**

- ✓ **Lunes 10 de diciembre:** Ingresará personal de la Consultora SGA S.A (Cristian Araya, Jefe de Terreno y 4 Ayudantes, Teléfono: +56 9 8397 0172); a realizar las tareas de: medición de Evapotranspiración con Domos en los Sistemas Aguas de Quelana y Soncor. Acompañados por nuestro coordinador de terreno: Víctor Ibacache, Celular: +56 9 3197 4661.
- ✓ **Martes 11 de Septiembre:** Ingresará personal de la Consultora SGA S.A (Cristian Araya, Jefe de Terreno y 4 Ayudantes, Teléfono: +56 9 8397 0172 y Guillermo Espinosa y 1 ayudante +56 9 89175105) a realizar las tareas de: medición de Evapotranspiración con Domos y medición de niveles limnimétricos respectivamente en los Sistemas Aguas de Quelana y Soncor. Acompañados por nuestro coordinador de terreno: Víctor Ibacache, Celular: +56 9 3197 4661.
- ✓ **Miércoles 19 de diciembre:** Ingresará personal de la Consultora CEDREM (David Avaca, Jefe de Terreno y 3 especialistas, Teléfono: +56 9 92408457). a realizar las tareas de Toma de Puntos de Validación Superficie de Lagunas en el Sistemas Soncor. Acompañados por nuestro coordinador de terreno: Víctor Ibacache, Celular: +56 9 3197 4661.
- ✓ **Jueves 20 de diciembre:** Ingresará personal de la Consultora CEDREM (David Avaca, Jefe de Terreno y 3 especialistas, Teléfono: +56 9 92408457). a realizar las tareas de Toma de Puntos de Validación Superficie de Lagunas en el Sistemas Aguas de Quelana. Acompañados por nuestro coordinador de terreno: Víctor Ibacache, Celular: +56 9 3197 4661.

Cabe señalar que, como se ha realizado hasta la fecha, con respecto a las restricciones de acceso, nos acogeremos a lo indicado por el guardaparques que nos acompañará en terreno.

Por tanto, solicito a usted, recepcionar esta solicitud e indicar si hay disponibilidad para ingresar en las fechas enunciadas.



**Albemarle Limitada**

Avenida Héctor Gómez Cobo 975, lote 4  
Antofagasta, Chile

Teléfono: 56-55-2351013

[www.albemarlelitio.cl](http://www.albemarlelitio.cl)

Sin otro particular, saluda atentamente,

**IGNACIO  
MEHECH  
CASTELLON**

Digitally signed by IGNACIO MEHECH  
CASTELLON  
DN: c=CL, title=PERSONA NATURAL,  
cn=IGNACIO MEHECH CASTELLON,  
email=IGNACIO.MEHECH@ALBEMARLE.  
COM, serialNumber=15383346-K  
Date: 2018.10.26 12:02:51 -03'00'

**Ignacio Mehech Castellón  
Gerente Legal  
Albemarle Limitada**